This is a digital copy of a book that was preserved for generations on library shelves before it was carefully scanned by Google as part of a project to make the world's books discoverable online.

It has survived long enough for the copyright to expire and the book to enter the public domain. A public domain book is one that was never subject to copyright or whose legal copyright term has expired. Whether a book is in the public domain may vary country to country. Public domain books are our gateways to the past, representing a wealth of history, culture and knowledge that's often difficult to discover.

Marks, notations and other marginalia present in the original volume will appear in this file - a reminder of this book's long journey from the publisher to a library and finally to you.

Usage guidelines

Google is proud to partner with libraries to digitize public domain materials and make them widely accessible. Public domain books belong to the public and we are merely their custodians. Nevertheless, this work is expensive, so in order to keep providing this resource, we have taken steps to prevent abuse by commercial parties, including placing technical restrictions on automated querying.

We also ask that you:

+ *Make non-commercial use of the files* We designed Google Book Search for use by individuals, and we request that you use these files for personal, non-commercial purposes.

+ *Refrain from automated querying* Do not send automated queries of any sort to Google's system: If you are conducting research on machine translation, optical character recognition or other areas where access to a large amount of text is helpful, please contact us. We encourage the use of public domain materials for these purposes and may be able to help.

+ *Maintain attribution* The Google "watermark" you see on each file is essential for informing people about this project and helping them find additional materials through Google Book Search. Please do not remove it.

+ *Keep it legal* Whatever your use, remember that you are responsible for ensuring that what you are doing is legal. Do not assume that just because we believe a book is in the public domain for users in the United States, that the work is also in the public domain for users in other countries. Whether a book is still in copyright varies from country to country, and we can't offer guidance on whether any specific use of any specific book is allowed. Please do not assume that a book's appearance in Google Book Search means it can be used in any manner anywhere in the world. Copyright infringement liability can be quite severe.

About Google Book Search

Google's mission is to organize the world's information and to make it universally accessible and useful. Google Book Search helps readers discover the world's books while helping authors and publishers reach new audiences. You can search through the full text of this book on the web at `http://books.google.com/`

Über dieses Buch

Dies ist ein digitales Exemplar eines Buches, das seit Generationen in den Regalen der Bibliotheken aufbewahrt wurde, bevor es von Google im Rahmen eines Projekts, mit dem die Bücher dieser Welt online verfügbar gemacht werden sollen, sorgfältig gescannt wurde.

Das Buch hat das Urheberrecht überdauert und kann nun öffentlich zugänglich gemacht werden. Ein öffentlich zugängliches Buch ist ein Buch, das niemals Urheberrechten unterlag oder bei dem die Schutzfrist des Urheberrechts abgelaufen ist. Ob ein Buch öffentlich zugänglich ist, kann von Land zu Land unterschiedlich sein. Öffentlich zugängliche Bücher sind unser Tor zur Vergangenheit und stellen ein geschichtliches, kulturelles und wissenschaftliches Vermögen dar, das häufig nur schwierig zu entdecken ist.

Gebrauchsspuren, Anmerkungen und andere Randbemerkungen, die im Originalband enthalten sind, finden sich auch in dieser Datei – eine Erinnerung an die lange Reise, die das Buch vom Verleger zu einer Bibliothek und weiter zu Ihnen hinter sich gebracht hat.

Nutzungsrichtlinien

Google ist stolz, mit Bibliotheken in partnerschaftlicher Zusammenarbeit öffentlich zugängliches Material zu digitalisieren und einer breiten Masse zugänglich zu machen. Öffentlich zugängliche Bücher gehören der Öffentlichkeit, und wir sind nur ihre Hüter. Nichtsdestotrotz ist diese Arbeit kostspielig. Um diese Ressource weiterhin zur Verfügung stellen zu können, haben wir Schritte unternommen, um den Missbrauch durch kommerzielle Parteien zu verhindern. Dazu gehören technische Einschränkungen für automatisierte Abfragen.

Wir bitten Sie um Einhaltung folgender Richtlinien:

+ *Nutzung der Dateien zu nichtkommerziellen Zwecken* Wir haben Google Buchsuche für Endanwender konzipiert und möchten, dass Sie diese Dateien nur für persönliche, nichtkommerzielle Zwecke verwenden.

+ *Keine automatisierten Abfragen* Senden Sie keine automatisierten Abfragen irgendwelcher Art an das Google-System. Wenn Sie Recherchen über maschinelle Übersetzung, optische Zeichenerkennung oder andere Bereiche durchführen, in denen der Zugang zu Text in großen Mengen nützlich ist, wenden Sie sich bitte an uns. Wir fördern die Nutzung des öffentlich zugänglichen Materials für diese Zwecke und können Ihnen unter Umständen helfen.

+ *Beibehaltung von Google-Markenelementen* Das "Wasserzeichen" von Google, das Sie in jeder Datei finden, ist wichtig zur Information über dieses Projekt und hilft den Anwendern weiteres Material über Google Buchsuche zu finden. Bitte entfernen Sie das Wasserzeichen nicht.

+ *Bewegen Sie sich innerhalb der Legalität* Unabhängig von Ihrem Verwendungszweck müssen Sie sich Ihrer Verantwortung bewusst sein, sicherzustellen, dass Ihre Nutzung legal ist. Gehen Sie nicht davon aus, dass ein Buch, das nach unserem Dafürhalten für Nutzer in den USA öffentlich zugänglich ist, auch für Nutzer in anderen Ländern öffentlich zugänglich ist. Ob ein Buch noch dem Urheberrecht unterliegt, ist von Land zu Land verschieden. Wir können keine Beratung leisten, ob eine bestimmte Nutzung eines bestimmten Buches gesetzlich zulässig ist. Gehen Sie nicht davon aus, dass das Erscheinen eines Buchs in Google Buchsuche bedeutet, dass es in jeder Form und überall auf der Welt verwendet werden kann. Eine Urheberrechtsverletzung kann schwerwiegende Folgen haben.

Über Google Buchsuche

Das Ziel von Google besteht darin, die weltweiten Informationen zu organisieren und allgemein nutzbar und zugänglich zu machen. Google Buchsuche hilft Lesern dabei, die Bücher dieser Welt zu entdecken, und unterstützt Autoren und Verleger dabei, neue Zielgruppen zu erreichen. Den gesamten Buchtext können Sie im Internet unter `http://books.google.com` durchsuchen.





OTTO HARRASSOWITZ
LIBRARY AGENT
LEIPZIG

Neueſte
Länder- und Völkerkunde.

Ein

geographiſches Leſebuch

für alle Stände.



Zwei und zwanzigſter Band.

Meklenburg, Kur-Heſſen, Heſſen-Darmſtadt und die freien Städte.

Mit Charten und Plänen.

Weimar,
im Verlage des Gr. H. S. priv. Landes-Induſtrie-Comptoirs.
1821.

Neueſte

Kunde

von

Mekkenburg, Kur-Heſſen, Heſſen-Darmſtadt

und den

freien Städten,

aus den

beſten Quellen bearbeitet.

Mit Charten und Plänen.

Weimar,
im Verlage des G. H. Sr privil. Landes-Induſtrie-Comptoirs.
1823

Das
Großherzogthum
Mecklenburg-Schwerin
und das
Großherzogthum
Mecklenburg-Strelitz.

Stammtafel des Hauses Mecklenburg-Schwerin.
Stammtafel des Hauses Mecklenburg-Strelitz.

3907



Das Großherzogthum Meklenburg-Schwerin.

Erste Abtheilung.

I.

Allgemeine Uebersicht der Bestandtheile des Landes und kurze Geschichte der Vereinigung desselben unter dem jetzigen Regentenstamme.

Die ältesten Perioden der Meklenburger Geschichte sind äußerst dunkel. Meklenburg's frühere Bewohner, die Obotriten, standen in weniger Verbindung mit ihren Teutschen Nachbaren, und wurden erst zu den Zeiten des großen Karl's der Geschichte bekannter. Damals bestand dieß Slavische Volk aus den eigentlichen Obotriten im westlichen Meklenburg, den Polabern in Ratzeburg und Lauenburg und den Wagriern in Holstein. Im östlichen Meklenburg, zwischen der Warnaw und Peene, wohnten Wilzen, ebenfalls ein Slavisches Volk, welches jedoch 782 von den Obotriten an-

gegriffen und überwältigt wurde. Seitdem dehnte sich die Herrschaft des Obotritischen Königs von den Ufern der Stekenitz bis zur Peene aus: sein Hauptsitz war die räthselhafte Stadt oder vielmehr Burg Meklenburg, welche 1164 zerstört ist, und dessen Daseyn noch in einem gleichnamigen Dorfe zwischen Wismar und Bruel fortlebt.

Zu Karl's des Großen Zeit herrschte Witzan über die Obotriten und war ein treuer Bundesgenosse dieses großen Kaisers. Sein Sohn, Mistui, ließ sich durch die Reize einer Christin, des Bischofs Wago zu Oldenburg Schwester, verführen, im J. 973 das Christenthum anzunehmen; allein er und sein Stamm wurden wieder Heiden und erneuerten die Erbfehden mit den Sachsen, die nun in Religionskriege verwandelt wurden, bis, in Folge der Siege Heinrich's des Löwen; Niclot, Fürst der Obotriten, im J. 1147 zur Annahme des christlichen Glaubens gezwungen wurde. Heinrich's des Löwen Kreuzzug gegen die Obotriten, war mit einer solchen Grausamkeit geführt, daß besonders Wagrien, Lauenburg, Ratzeburg und das westliche Meklenburg eine Einöde wurden. Die Grafen von Holstein behielten Wagrien, Lauenburg erhielt eine eigene Dynastie. Drei Grafen zu Ratzeburg, Schwerin und Dannenberg behaupteten sich in ihren neugegründeten Grafschaften, erstere bis zum J. 1219, die von Schwerin bis zum J. 1359, letztere bis zum J. 1373, so wie die Bischöfe von Ratzeburg und Schwerin in ihren Stiftslanden. Den Rest behielt Niclot's Enkel, Heinrich Burewin I., dessen Vater, Pribislav II., schon im J. 1170 Teutscher Reichsfürst geworden war, und wurde des mächtigen Herzogs Heinrich des Löwen Schwiegersohn. Die Wendische Sprache verschwand nun allmählig. Es entstanden Städte und das Sächsische Recht wurde eingeführet. Von allen Slavischen zum Christenthum übergegangenen Dynastien, ist diejenige des Hauses Meklenburg auf Teutschem Boden die einzige, welche noch er-

giert. Von Niclot bis zum Erbgroßherzoge Paul Friedrich, lehrt uns die Geſchichte dieſes Hauſes 22 Generationen kennen.

Schon nach Heinrich Burewin's II. Tode, im J. 1226, riß das den Teutſchen Häuſern ſo nachtheilige Theilungs-Syſtem der Familien ein, wodurch die größten Herzogthümer unendlich zerſtückelt zur Unbedeutendheit herabſanken: in Meklenburg dauerte indeß dieſe Theilung nur bis dahin, als 1436 die erſte Güſtrowſche Linie ausſtarb, und im J. 1471 auch die ältere Stargarder Linie erloſch. Die Herrſchaft Stargard erheirathete Fürſt Heinrich II. aus den damaligen Brandenburgſchen Beſitzungen. Kur-Brandenburg beſtritt dem Herzoge Heinrich IV. die Erbfolge; allein im Wittſtocker Vergleiche, vom Jahre 1442, blieb dem Herzoge zwar die Erbſchaft, jedoch erlangte Kur-Brandenburg die eventuelle Kaiſerliche Mitbelehnung und Anerkennung der Brandenburgſchen Erbfolge, wenn die jetzige Dynaſtie in ihrem Mannesſtamme einſt erlöſchen ſollte. Schon unter Heinrich's IV. Enkeln theilte ſich Meklenburg abermals, indem Heinrich V. die Schweriner Linie und Albrecht VII. die Güſtrower ſtiftete; doch ſtarb erſtere ſchon im J. 1552 wiederum aus. Albrecht's VII. Söhne theilten wieder. Johann's VIII. Söhne, Adolph Friedrich I. zu Schwerin und Johann Albrecht II. zu Güſtrow, theilten ſich nochmals am 3. März 1621: Erſterer bekam Schwerin, Letzterer Güſtrow. Beide entſetzte Kaiſer Ferdinand II. ihrer Erbſtaaten im J. 1627, weil ſie ſich im 30jährigen Kriege mit König Chriſtian IV. wider jenen Kaiſer vereinigt hatten. Fürſt Wallenſtein, des Kaiſers Feldherr, wurde dagegen Herzog von Meklenburg *).

*) Es iſt zu bedauern, daß Wallenſtein's Projekt, wozu er 500,000 Rthlr. beſtimmt hatte, nämlich einen Canal von Dömitz nach dem Schweriner See, und von da nach Wismar auszutiefen, bis jetzt unausgeführt blieb. Dieſer Canal würde

König Gustav Adolph von Schweden führte aber die vertriebenen Herzoge wieder in ihr Land ein. Im Westphälischen Frieden verlor die Schweriner Linie die Herrschaft Wismar, welches Schweden abgetreten wurde, und erhielt dagegen zum Eigenthum des Hauses die Hochstifter Schwerin und Ratzeburg mit den Johanniter-Commenden Mirow und Niemirow.

Als Herzog Adolph Friedrich I. im J. 1658 starb, stiftete der ältere Sohn, Christian I., die Schweriner Linie, der jüngere, Friedrich, die Grabower aber der jüngste, Adolph Friedrich II., erhielt keinen landeshoheitlichen Antheil. — Christian I. gieng mit dem Namen Ludwig im J. 1663 zur katholischen Kirche über und starb im J. 1692 ohne männliche Leibeserben. Die Güstrower Linie erlosch mit Herzog Gustav Adolph im Jahre 1695. Nun entstand ein Streit über die Erbfolge in der Schweriner und Güstrower Linie, zwischen jenem Stifter der Strelitzer Linie und seinem Brudersohn Friedrich Wilhelm, von dem älteren Bruder Friedrich, Stifter der Grabower Linie, abstammend, bis in Hamburg, im J. 1701, ein Vergleich zu Stande kam, welcher der jüngeren Strelitzer Linie die Herrschaft Stargard, die Commenden Mirow und Niemirow, welche darin lagen, und das Fürstenthum Ratzeburg, nebst jährlichen 9,000 Rthlr. Species aus dem Boitzenburger Elbzolle, anwies. Jetzt wurde, um ähnlichen Streitigkeiten vorzubeugen, zugleich die Erstgeburt und die Linealerbfolge in beiden Häusern eingeführt.

Sehr friedlich gab der Stifter der Strelitzer Linie seine Rechte zur gleichen oder ungefähr gleichen Erbfolge auf, damit das Land nicht zu arg zerrissen würde. Stargard hätte

zugleich viel morastiges Wiesenland austrocknen und der hochbelegene Schweriner See beide Ausflüsse nach der Elbe und zum Wismarschen Haven speisen können. Der Schwerinsche See liegt übrigens 122 Fuß höher, und die Fläche der Elbe bei Boitzenburg 9 Fuß höher, als die Fläche der Ostsee.

schon früher eine besondere Linie besessen, und das domainenreiche Ratzeburg, mit den beiden Commenden, war eine neue Erwerbung des Stammes.

Auf den Stifter der jetzigen Schweriner Linie, Friedrich Wilhelm, folgte dessen Bruder, Karl Leopold, welchen eine kaiserliche Commission im J. 1728, wegen Kränkung der ständischen Rechte, der Regierung entsetzte. Der Kaiser ernannte dagegen den Bruder und nächsten Thronfolger dieses Fürsten, Christian Ludwig II., zum Landes-Administrator am 28. April 1733. Einer seiner ersten traurigen Administrativschritte war die Versetzung mehrerer einträglicher Domainen an Hanover, welches vom J. 1734 bis 1766 im Besitz blieb, und an Preußen, welches bis 1787 den Besitz fortsetzte. Dieß war Folge der Occupationskosten, welche der ritterschaftliche Streit mit Herzog Karl Leopold dem Lande veranlaßte. Der, der Regierung entsetzte Fürst, starb ohne Söhne im J. 1747. Demselben folgte sein Bruder, der kaiserliche Landes-Administrator und diesem, im J. 1756, sein Sohn Friedrich, welcher den unglücklichen 7jährigen Krieg erlebte, und während desselben sein Land verlassen mußte. Im Jahre 1785 übernahm der jetzige Großherzog, Friedrich Franz, die Landesregierung. Der Reichsdeputationsschluß nahm dem Hause die, solchem im Westphälischen Frieden angewiesenen, Strasburger Cononicate, und für diese und für die an Lübeck überwiesene Halbinsel Priwal an der Trave, erhielt Meklenburg-Schwerin 7 Lübeckische Stifts-Dörfer und 10,000 Fl. Rente auf die Rheinfahrtsoctroy. Wismar erkaufte er im J. 1803 für 1,200,000 Rthlr. Banco, wurde souverän am 6. Aug. 1806 und nahm den 17. Jun. 1815 den großherzogl. Titel an.

2.

Lage. Gränzen. Größe.

Dieser Staat gränzt nördlich an die Ostsee oder das Baltische Meer, östlich an Pommern und Brandenburg, südöstlich an Meklenburg-Strelitz, südlich an die Preußische Provinz Sachsen, südwestlich an die Elbe und das Lüneburgsche, westlich an das Herzogthum Lauenburg, an das Fürstenthum Ratzeburg, an die Dassower See und an die Stadt-Lübeckische Halbinsel Prival. Doch sind einige kleine Landesstrecken im Strelitzischen und Brandenburgschen zerstreut. Die Oberfläche dieses Küstenlandes ist 228 □ Meilen. Der Größe nach, ist also Meklenburg-Schwerin der achte Teutsche Staat.

3.

Physische Beschaffenheit.

Das Großherzogthum Meklenburg-Schwerin ist im Ganzen ein flaches Land. Die beiden höchsten Punkte über der Meeresfläche der Ostsee sind der Runenberg bei Mareiz, 641 Rheinländische Fuß und die Hohe Burg bei Schlemmin, 513 Fuß hoch. Ein Landrücken zieht sich durch das ganze Land von den Schlesischen Gebirgen ab, und erstreckt sich nordwestlich durch Holstein, bis an die Eyder. In Meklenburg hat fast alles Land einen Grad der Kultur. Man sieht keine öde Haiden und Moore, dagegen häufig schlecht benutzte Ge-

mittheilen, welche dünne mit Wald und nutzlosem Gebüsch besetzt sind.

Die Meeresküste begränzen hohe Hügel in ziemlich gerader Fläche, oder wahre Sandbänen. Der Heilige Damm bei Dobberan ist 1½ Meile lang, gegen 100 Fuß breit, 12 bis 15 Fuß hoch und besteht aus losen, glatten Steinen aller Farben. Er liefert den Beweis, daß das Meer der Ostsee jetzt niedriger steht, als vormals. Der Boden Meklenburgs ist eben so verschieden, als in Holstein. Am lehmigsten und fruchtbarsten ist er im sogenannten Krützer-Ort, d. h. in dem Winkel zwischen der Ostsee, Wismar und dem Dassower See. In der Mitte des Landes, um Crivitz, ist der Boden am sandigsten, und eben daher geeigneter zur Waldung, als zur Feldbestellung. Im Ganzen tragen die Felder gleicher Größe und gleichen Bodens in Holstein, im 10jährigen Durchschnitt, mehr Getraide, als in Meklenburg; aber Wintergetraide producirt Meklenburg allerdings mehr, als das Nachbarland, dagegen weniger Sommergetraide. Die Ursache ist, daß im Ganzen der Holsteiner seinem Felde mehr Düngung geben kann, weil er mehr auf Zucht des Hornviehs, als der Schaafe hält. Am Elbufer findet man Marsch, sie ist aber nicht breit. —

Die Abdachung des Landes geht südlich nach der Elbe, nördlich nach der Ostsee. Der vorerwähnte Landrücken scheidet beide Flußgebiete. Beide haben am, 2¾ Meilen langen, Schweriner See, mit höchster Breite von ⅝ Meilen, einen gemeinschaftlichen Wasserbehälter, welcher, nach dem dießjährigen Staatskalender, im 17ten Jahrhundert eine Ableitung nach der Ostsee, in den Wismarschen Haven empfieng, und durch die neue Elde und Röhr eine zweite, nach Dömitz zu, erhielt. Es erhellet aber aus der Stiftungsurkunde des Herzogs Heinrich des Löwen vom Stift Schwerin vom Jahr 1170, daß man damals schon von Schwerin nach Wismar

ſchiffte, was natürlich in einer Zeit leichter war, wo man noch nicht von Gutswegen die Ströme durch Waſſermühlen unfahrbar gemacht hatte. Die Oſtſee längs der Meklenburgſchen Küſte hat einen Buſen, die Travemünder Rhede, und bildet nur zwei Häven in ganz Meklenburg, die von Wismar und von Roſtock. Der Mangel an Fall des Gewäſſers iſt die Urſache der vielen Seen in Meklenburg, und eben daher ſind ſie bei vielem Schlamme ſehr fiſchreich.

Nach der nördlichen Seite des Stromſyſtems fließen ab: 1) der Daſſower Meerbuſen; 2) die ganze Küſte an der Oſtſee; 3) die Umgegend des Ribnitzer Binnenſees, dem leicht nach der Oſtſee durch die Halbinſel Fiſchland ein neuer unverſandeter Abfluß verſchafft werden könnte; 4) der in den Daſſower Meerbuſen einmündende Stepenitzfluß; 5) die in dieſen Fluß ſtrömende Radegaſt; 6) der Schiffergraben (die uralte, etwas gereinigte Waſſerleitung vom Schweriner See nach dem Haven von Wismar); 7) die Warnow; ſie entſpringt an der Seite des, Meklenburg durchſchneidenden hohen Landrückens, nahe bei'm Schweriner See, bei Temzin und Bruel, wird breit bei Roſtock und ſtürzt ſich bei Warnemünde in die Oſtſee; 8) in eben dieſen Fluß fließt die aus dem Damerowſchen See kommende Mildenitz; 9) der Goldberger See; 10) der Nebelfluß, der in die Warnow mündet und Güſtrow vorbeifließt; 11) der Krakower See; 12) die Reckenitz, welche in den Ribnitzer Binnenſee fällt; 13) die erſte und zweite Peene aus dem See von Kummerow. Die Peene ſtrömt nachher vereinigt Pommern zu; 14) der Malchiner See; 15) der Kummerower See; 16) der Tollenſee, welchen die Peene mit dem Tribnitzer See verbindet.

Das weſtliche Stromſyſtem bilden: 1) die Elbe, welche bei Boitzenburg und Dömitz das Großherzogthum berührt; in ſolche fließt 2) die einen Theil der Gränze von Lauenburg bildende Steckenitz; 3) der Boitzefluß macht den Ha-

von dieser Stadt; 4) die Regnitz verbindet die Stöhr und die Sude; 5) die Schaale kömmt aus dem Schallsee und fließt in die Sude; 6) die Sude, aus dem Dümmerschen See entspringend, geht in die Elbe; 7) die Stöhr, aus dem Schweriner See abfließend, in die Elbe; 8) die Elde, aus dem Malchower See, fließt am Ende in die Elbe; 9) der Müritzsee, 2½ Meile lang und 1½ Meile breit; 10) der Calpin- und Fleesensee; 11) der Plauersee; 12) die Dosse, entspringend bei Wendisch-Priborn, ergießt sich in der Mark-Brandenburg in die Havel.

Die in einem so großen und flachen Lande, das an mehreren Punkten seine Produkte kaum zu Gelde machen kann, so nothwendigen Schifffahrts-Canäle, welche dort eben der Fläche wegen so wohlfeil anzulegen wären, fehlen dem schönen Lande ganz. Selbst die Abwässerungen, die die Natur schon schuf, sind in keinem anderen Teutschen Lande so sehr theils durch Nachlässigkeit verstopft, theils durch die versumpfenden Wassermühlen mit dem Fluche einer Vegetation saurer Gräser an den Ufern bedeckt. Hier muß und kann von einer thätigen Regierung viel geschehen. Erst die wachsende Volksmenge und die Parcelirung der übergroßen Landgüter, wird dieß nöthige Besserwerden in den künftigen Generationen herbeiführen.

Der Boden ist in der Mitte des Großherzogthums leicht und sandig. Er wird in einiger Entfernung von der Mitte bald lehmig und schwer, auch moorig und morastig, je näher der Boden an die Elbe gränzt.

Viele Waldung hat Meklenburg besonders in den Domänen. Die dortige Forstwirthschaft ist gut. Die Rittergüter haben ihr meistes Holz, besonders die Allodien, arg verhauen und nicht einmal auf sehr undankbarem Boden, durch Holzsaat und Baumpflanzung, der Nachkommenschaft, den Verlust ersetzt.

4.

Kultur des Bodens und Landwirthschaft.

Manches geschah bisher für die Kultur dieses Bodens, aber weniger, als man auswärts glaubt. Daß noch so wenig geschah, ist Folge der früher manches Gute hindernden Gutsverfassung und der sehr geringen Bevölkerung für ein Land, welches so herrlichen Boden besitzt. Erst in unsern Tagen fieng der Meklenburger an, das Mergeln der Felder mit Sand und Lehmmergel, dem Holsteiner mit gutem Erfolge nachzuahmen.

Meklenburg, Holstein und Lauenburg haben die Koppelwirthschaft. Das, wechselsweise zum Pfluge und zur Waide bestimmte, Ackerland ist in Schläge eingetheilt. Diese Ackerabtheilungen sind aber im Meklenburg-Schwerinschen selten eingefriedigt, und im Klutzwort, dem fruchtbarsten Theile Meklenburgs, sind hie und da die Wälle und Gräben der älteren Holsteinschen Koppelbefriedigung zerstört worden. Man hat in Meklenburg für das Ackerland 6 bis 15 Binnen- und in der Zahl unbestimmte Außenschläge auf den einzelnen Landgütern. Erstere empfangen die Düngung in ihrer Reihe, Letztere fast niemals; auch besäet man solche nur bei sehr günstigen Kornpreisen. Besser wäre es für die Außenschläge, einen besonderen Gutshof anzulegen; wenn man auch zur Kostenersparung sich mit einer Schäferei anfangs behelfen müßte, sobald der Boden nicht zu sandig ist. Ist er aber das, so wäre viel rathsamer, solche Flurstrecken mit denjenigen Holzbesäungen in Forstkultur zu setzen, welche in der gegebenen Oertlichkeit am besten gedeihen und guten Absatz versprechen. Bei der starken Holzschlagung der dortigen Rittergüter muß das Holz in Meklenburg immer theurer werden. Die Umgebung von Rostock hat schon Holzmangel.

Folgende Eigenthümlichkeiten trennen die Meklenburgsche Feld- und Güterwirthschaft von der Holsteinschen.

1) Der statt des Pflugs in Meklenburg gebräuchliche Hacken, welchen Ochsen ziehen. Die Ochsen sind im Ankauf und in der Ernährung wohlfeiler, als Pferde, zu unterhalten. Wenn man die Ochsen vom Hacken ausschießt und zur Mastung veräußert, pflegen sie theurer, als bei'm Ankauf bezahlt zu werden. Der hintere Theil des Hackens hat kein Rad, und ein herzförmiges Eisen, welches in der Queere sitzt. Zieht der Hacken das Eisen durch die Erdoberfläche, so wird diese aufgerissen und an beiden Seiten des Hackens aufgeworfen. Der Knecht, welcher den Hacken leitet, regiert zugleich die vorgespannten Ochsen. Man hackt das Land immer in entgegengesetzter Richtung, wenn es zum zweiten Mal gepflügt wird, damit die Erde lockerer werde. Höchstens kann ein Ochsenpaar vier Stunden nach einander das Ziehen des Hackens aushalten. Der Knecht setzt aber die Hackarbeit den ganzen Tag fort, im Sommer von 4 Uhr Morgens bis 8 Uhr Abends. Um 8 Uhr Morgens bringt der Junge, welcher die Ochsen füttert und verpflegt, dem Knechte Frühkost und ein Paar frische Ochsen, die er in den Hacken spannt, während der Erste ißt. Alsdann treibt der Junge die Ochsen in die Waidekoppel, wo sie bis 12 Uhr bleiben; dann führt der Junge dem Hacken das ausgeruhete Ochsenpaar wieder zu und liefert jenem sein Mittagsessen ab. Bis 1 Uhr ißt der Knecht und ruht sich aus. Der Junge treibt nun die abgespannten Ochsen bis 4 Uhr Nachmittags in die Waidekoppel und liefert solche dann dem Knecht mit der Nachmittags- oder Vesperkost wieder ab, und wird zuletzt mit solchen, bis es dunkel wird, gehacket. — Alle 3 bis 400 Schritte müssen sich die Ochsen verschnaufen. — Diese Wirthschaft vertilgt die Graswurzeln sehr, welche der Meklenburger die Blutigel der Fruchtfelder nennt. Je reiner die Erde von Graswurzeln (Quecken) ist, desto mehr Halme schießt jedes gesäete

Korn. Seine Aehre iſt länger und voller und das Getraide deſto ſchwerer. Auch gedeiht der Klee in reingehaltenem Boden beſſer, den man jetzt, ebenſo wie in Holſtein, mit der letzten Saat in jeder Rotation der Schläge in Meklenburg einzuſäen anfängt.

Unläugbar verweſet die Queckenwurzel nach dem Hacken in den durchſchnittenen Raſen oder Stoppeln früher, als nach dem Pfluge; da letzterer erſt gegen Johannistag, und erſterer früher, todte Wurzeln liefert. Das vom Hacken durchſchnittene Land ſieht höckerig aus, als wenn es Schweine durchwühlt hätten, dagegen die durch den Pflug zerſchnittenen Furchen im Winter nur an der einen Seite des wohlthätigen Zugangs der Luft und der Fäulung der Wurzeln genießen. Die Egge reißt wohl die mit der Furche zerſchnittenen Queckenwurzeln aus, ſo breit nämlich die Furche iſt, läßt aber die tiefer im Boden befeſtigten Hauptwurzeln unberührt. Die Bodenlockerung durch den Pflug vertilgt daher die Queckenwurzeln ſo wenig, daß ſie vielmehr dadurch einen noch üppigeren Wachsthum erlangen. Der Hacken bricht nämlich die Erde in Stücke und Klumpen und reißt gemeiniglich die Wurzeln ganz auf. Sie ragen daher auf dem Klumpen, der ausgeriſſen worden, wie Spinnenfüße hervor. Die Egge zerreibt jene Klumpen Erde von den Wurzeln, ſelbſt wenn ſolche tiefer liegen, als ſie der Hacken faßte. Daher bedarf die gepflügte Erde einer ſtärkeren Eggung, als die durch den Hacken zur Saat vorbereitet worden.

Auch iſt die Unterhaltung des Pflugs koſtbarer, als jene des Hackens. — Nur bei höchſtverquecktem Lande, und zum Beiſpiel auf einer zur Haferſaat einmal beſtimmten Wieſe, welche in der Regel keinen Pflug erhält, ſondern gemähet wird, und bei Ausbrechung einer Haideflächе mit ſtarken Wurzeln, iſt der Pflug dem Hacken vorzuziehn, aber gewiß nicht an ſteilen Seiten kleiner Hügel, deren Holſtein und Meklen-

burg in ihrem wellenförmigen Boden, niedrigen runden Hügeln und engen Thälern, welche ein Bach durchschlängelt — so viele haben. Auch darf der Haken auf zu flacher Erdkrume nicht benutzt werden, denn er wühlt sich gerne tief ein. Uebrigens pflügt der Knecht lieber höchstens 10 Stunden des Tags, als daß er 16 Stunden hacket; deßwegen ist auch allenthalben das männliche Gesinde gegen den Haken, wo er noch nicht eingeführt ist.

2) Die Abneigung der Meklenburger, in erster Saat nach der Brache, Oelsaat, besonders Rapsaat, zu säen und darauf das für den Boden passende Wintergetraide folgen zu lassen, wie es jetzt auf jedem dazu geeigneten Boden in Holstein geübt wird. Da die Oelsaaten verhältnißmäßig einen höheren Preis haben, als die Winterfrüchte, und da die Erfahrung lehrt, daß nach gutbestandenen und schnell nach der Aerndte umgestürzten Rapsaatstoppeln, das Wintergetraide nicht schlechter, als in erster Saat nach der Brache geräth, so ist zu erwarten, daß man auch diese Erfahrung der Holsteiner in Meklenburg bald nachahmen wird, welche der Waide nur den am magersten gewordenen Schlag entzieht. Ohne diese vortheilhafte neue Einrichtung, würde der Holsteiner seine im Vergleich gegen Meklenburg hohen Staats- und Gutsabgaben nicht tragen können.

3) Die Nichtbefriedigung der wechselsweise zum Getraidebau und zur Waide bestimmten Ackerabtheilungen, Schläge genannt. Oft machen in Meklenburg nur ein Paar Waidebäume und nicht einmal eine Furche die Gränze der Saat aus, welche das wohlgehütete Vieh auch freilich nicht beschädigt. Unläugbar hat der Holsteiner bisweilen Schaden von seinen kleinen Koppeln, wenn das Schneewasser sich, wegen des Schattens der Wälle und Zäune, auf dem Wintergetraide zu lange hält, aber es hindert von der anderen Seite die Koppelbewaldung, die zu starke Einwirkung schar-

ser Winde auf die Saat im lockern Boden, giebt dem Waidevieh im Sommer leichten Schatten und bei'm wachsenden Holzmangel einige Feuerung. Bei großen Gutshöfen ist gewiß die tüchtige Bewallung ein wahrer Vorzug, da der Verlust an Oberfläche zur Besaamung auf jenen weit geringer ist, als bei den kleinen Hofkoppeln der Bauern und Erbpächter.

4) Die in Meklenburg im Ganzen geringere Hornviehzucht, erklärt sich zum Theil aus der dort immer mehr sich vergrößernden Schafzucht, selbst durch veredelte Merinos, zum Theil aus der im Ganzen in Meklenburg schlechteren Viehwaide, und der, noch mehr als in Holstein, vernachlässigten Pflegewiesen auf den Gutshöfen. Der Boden scheint in Meklenburg durch die vorhergegangenen Saaten magerer geworden zu seyn, als in Holstein; wenigstens steht dort der Klee sehr selten recht üppig, und doch giebt die Viehzucht so vielen Ertrag, daß der Butterpreis in Berlin in der Regel höher, als in Hamburg oder Altona, und der magere Käse auch wenigstens nicht in schlechterem Preise steht. Man drischt in Meklenburg das Getraide schärfer aus und verfüttert nicht in der Regel das eben ausgedroschene Stroh, das daher staubloser ist, und die Holländerei ist auf den Gütern in Meklenburg niemals so einträglich, als in Holstein, wo doch Gesindelohn und Ernährung viel kostbarer, als in Meklenburg zu stehen kommen. Die Dreifelderwirthschaft hat der kluge Meklenburger Landmann seit der Mitte des vorigen Jahrhunderts gänzlich aufgegeben, und bisher geht er immer mehr zum Verfahren der Holsteiner über; doch zieht der Gutsherr in Meklenburg sein Haupteinkommen vom Getraidebau, und in Holstein oft den meisten Ueberschuß aus dem Holländereieinkommen, d. h. aus der noch immer mehr verbesserten Milchwirthschaft. Der Meklenburger hat weniger Untergras in seinen Schlägen, welche Getraide tragen, und mäht sein Getraide früher, als der Hol-

ſteiner. Die Spreu und das kurze Stroh erhalten bei'm Dreſchen in Meklenburg die Ochſen, in Holſtein das Milchhornvieh. Die Meklenburgſchen Wieſen ſind häufiger, als die in Holſtein, ſauer, und gemeiniglich von mäßiger Ausdehnung. Die Tränken ſind immer in Holſtein in den Koppelwaiden voll reinen Waſſers, beſonders wo Mergelgruben vorhanden ſind, dieſe fehlen bisweilen in Meklenburg in der Nähe. Das phlegmatiſche Rindvieh liegt viel ruhiger in den Holſteinſchen Koppeln und wird weniger von Hunden gehetzt, als in Meklenburg. Die Milchbehandlung der Holſteiner iſt reinlicher und kann auch nicht zu weit getrieben werden. Der Holſteinſche Holländer läßt die Sahne immer abnehmen, wenn die Milch ſich noch nicht geſäuert hat: er weiß, daß die Sahnebildung mit dem Anfange der Säuerung aufhört, auch daß ſauerer Rahm keine ſüße Butter giebt. Man läßt in Meklenburg die Sahne zu lange vor der Abbutterung mit der Milch ſtehen, knetet die Butter nicht ſorgfältig waſſerfrei, nimmt nicht das kälteſte Brunnenwaſſer dazu, wählt nicht das feinſte Salz, das ſich leicht mit der Butter amalgamirt, und ſalzt gemeiniglich ſo ſtark, daß die Butter ihr Aroma verliert. Das Local der Milchkammer iſt in Holſtein ſehr ſorgfältig gewählt. Man buttert nur in kühlen Stunden.

Die Schweinezucht iſt in Holſtein einträglicher, weil man im Local und in der Pflege dieſe Thiere ſowohl zur Zucht, als beſonders zur Maſtung zweckmäßiger zu Werke geht. Ueberhaupt wird auf die Schweinezucht weniger Fleiß gewendet, obgleich eine ſo große Menge Branntweinbrennereien überall vorhanden ſind.

Man will mit noch weniger Holländerei-Mägden, als in Holſtein, wo man annimmt, daß Eine höchſtens die Milch von 20 Kühen bearbeiten könne, die Milchwirthſchaft beſtreiten und iſt in Meklenburg in der Reinigung des Geräthes am Holz nicht vorſichtig genug. In Holſtein dagegen hilft

noch wohl ein treuer Esel und der Holländerei-Böttcher den Mägden einen Theil der Milch nach Hause tragen, weil die Mägde der sauern Arbeit des Sommers kaum genügen können.

Die Race des Hornviehs thut gar nichts dazu, daß die Butter schlechter oder besser ist, obgleich sie auf die Quantität der Milch und die Güte des Fleisches Einfluß hat; alle frischmilchende Kühe geben verhältnißmäßig weniger Butter aus gleicher Milchquantität. Auch selbst die Nahrung verbessert wohl die Quantität, aber weit weniger die Qualität der Milch.

Der Holsteiner verbessert immer mehr Alles, was die Milchnutzung erhöhen kann, und die reinlichste Meierei schlägt sicher auch die wohlschmeckendste Butter ein. Schon sieht man in einigen Milchkammern der Güther den Thermometer, zugetragenes Eis aus den Eiskellern in den Gewitterstunden, Bäume dichten Laubes über die Fenster der Milchkammer, bisweilen einen durchfließenden kleinen Bach, der die Kühlung vermehrt, hie und da verzinnte kupferne Milchgefäße, eine mäßige Höhe des Milchstandes und schnelle Entrahmung, sobald der Rahm die Farbe eben wechseln will, immer aber bei allen neuen Bauten der Holländereigebäude eine Verbesserung vormaliger Fehler. Schon ersetzt dort in einigen Holländereien Winters Kohl und Kartoffeln den mangelnden Heubedarf der Kühe, und erhält so die feine gelbe Farbe der Stoppelbutter länger, als die Herbstweide dauert. Dieß systematische Verbessern der Holländerei-Einrichtungen kennt der Meklenburger gewiß nicht in so hohem Grade, und übt es noch weniger aus.

5) Die in Meklenburg weiter, als in Holstein, getriebene Pferdezucht, ist fast nur auf die Gutshöfe beschränkt.

Es scheint der Mangel an gutem Absatz des Hafers ꝛc. in dem niedrigen Theile Meklenburg-Schwerins, welcher an's Stargardische gränzt, und die Trefflichkeit der dortigen Waide der sehr ökonomische Ursprung der Hauptstutereien Meklenburgs gewesen zu seyn; jetzt aber, da die Butter in Berlin jährlich theurer wird, und die veredelten Schäfereien viel Gerste verbrauchen und gut rentiren, dürfte die hochgetriebene Pferdezucht, ein Nothbehelf solcher Länder, die ihre Getraideproduktion gar nicht, oder nur schlecht zu Gelde machen können, bald abnehmen, zumal da die Meklenburgische Landwirthschaft nur wenig Arbeitspferde, gegen anderswo, auf den großen Gütern bedarf.

6) Die Schafzucht, sowohl in gemeinen als veredelten Schafen, blüht in ganz Meklenburg; in Holstein existirt sie auf wenigen großen Gütern, und rentirt dort schlecht, weil man den Dünger nicht eilig genug mit kühlerem Dung vermischt und er daher häufig verbrennt. Seit der Einführung der modificirten Belgischen Landwirthschaft in Holstein, im 12ten Jahrhundert, verbesserte der Holsteiner diese immer mehr in der Hauptstütze des Güterertrags, der Milchwirthschaft seiner Kühe, und wankte davin niemals.

7) Den Dung streuet der Meklenburger viel sorgfältiger und läßt ihn lange, der Holsteiner dagegen kurze Zeit auf der Oberfläche austrocknen. Am besten ist hierin wohl der Mittelweg. Der Meklenburger egget viel mehr und schärfer, als der Holsteiner, und immer eine beträchtliche Zeit nach der Beackerung, um dadurch das aufgelaufene Unkraut zu ersticken. Der Holsteiner walzt sein Feld wenig und noch weniger der Meklenburger, worin beide Unrecht haben. Beide ziehen aber eine ganz reine Brache, der darauf folgenden reicheren Aerndten halber, jeder Benutzung in der Brachzeit vor. Nur den Flachs baut der Meklenburger in seiner Brache, aber wie pflegt er nachher eben diese Brache, um diese Sünde

wider das Princip wieder gut zu machen! Dagegen zäunt der Holsteiner im letzten Waidejahr die Mischungsstelle in seiner im folgenden Herbst zu brachenden Koppel ab, und säet dort seinen Flachs sicher an der fettesten Stelle des Feldes.

8) Der Meklenburger liebt weniger, als der Holsteiner, sich aller Frohndespanndienste zu entschlagen, und versieht die zu entlegenen Gutsländereien lieber mit kostbaren Gebäuden, als daß er solche, um diesen Aufwand zu vermeiden, nach Holsteinischer Gutssitte, vererbpachten sollte. Der Wendische Gutsherr in Meklenburg siedelte seine Bauern niemals an Landstraßen an, sie sollten mit freien Fremden in die wenigst mögliche Berührung kommen; der Holsteiner baut dagegen seine großen und kleinen Erbpächter am liebsten neben Landstraßen an, und hat im Ganzen fahrbarere Straßen, um seine Produkte zu jeder Jahreszeit absetzen zu können.

9) Nichts ist auffallender, als daß bisher der größere Holsteinische Landmann, der längst die Abnahme des Grases in seinen Waidekoppeln in den letzten Waidejahren wahrnahm, nicht darauf fiel, die Waidejahre eines solchen Benutzungsturnus der Koppeln in zwei Hälften zu theilen, und jedesmal mit letzter Getraidesaat Klee zu säen.

Schon gelangen die kleineren Landbesitzer allmählig dahin, indem sie die Koppeln und die Zahl der Waidejahre zugleich vermindern. Besser ist aber, die Koppelnzahl stehen zu lassen, und bloß die Waidejahre in zwei Hälften zu brechen.

Sonderbar genug gehen in diesem Lande fast alle wesentliche Verbesserungen zuerst vom kleineren Besitzer aus; der größere folgt immer erst, wenn er den Vortheil vor Au-

gen sah, und dann freilich mit größeren Mitteln, und mit Vermeidung des Schadens aus verunglückten Versuchen; leichter könnte dahin der Meklenburger gelangen, der keine kostbare Befriedigung seiner Schläge kennt; aber er ist jetzt geneigter, der Brandenburger Schafveredlung, als der Holsteiner Waideverbesserung nachzuahmen, so vortheilhaft auch reiche Kleewalden für Merinosheerden sind.

10) Worin der Holsteinische Landmann dem kleinen und großen Meklenburgischen sehr nachsteht, das sind die bessere Forstkultur, besonders in Besäung mit gestreueten Tannzapfen, die Bienenzucht, die Obstbaumzucht und der Tabaksbau.

Man giebt an, daß Meklenburg-Schwerin 150,000 Scheffel Roggen und Waizen, und 360,000 Scheffel Gerste und Hafer jährlich aussäe. Beides ist wohl kaum richtig und wahrscheinlich die Bilanz größer. Mit der Mergelung werden die Waizenärndten ergiebiger, nicht so die Roggenärndten; daher, und weil Meklenburg viel Getraide ausführt, wächst fortgehend die Vermehrung der Waizensaaten. Gerste baut man dagegen weit mehr, als Hafer, und führt von Letzterem nicht gar viel aus; so wenig auch der inländische Verbrauch desselben, gegen den der Holsteiner, beträchtlich ist, welche weit mehr Ackerpferde halten. Da im Preußischen jährlich nach Ostern der Hafer theuer wird, den der Sandboden der Küste nicht hinreichend liefert und der Dänische schlechte Hafer für die Preußen zu theuer geworden, seitdem in Dänemark das Papiergeld im Werthe gestiegen ist; so sollte der Meklenburger, gleich seinem Holsteinischen Nachbar, die Gerstensaat vermindern und mehr Hafer säen, in dessen leichtem Schatten der zur letzten Saat eingesäete Klee auch trefflicher zu gerathen pflegt; denn die Gerste ist weniger ergiebig und nur im Getraidebedürfniß Englands theuer zur Ausfuhr.

Die vielen Kartoffeln um die Meklenburgiſchen Städte erleichtern dort den kleinen Häuerlingen die Subſiſtenz, und auf den Landgütern verſorgen die gemäſteten Schweine die zahlreichen Tiſche für die Arbeiter auf den Gutshöfen. Die Erbſen werden immer häufiger geſäet und immer mehr ausgeführt, weniger die Bohnen; indeß geht eine Quantität Bohnen zum Sclavenverbrauch nach Weſtindien. Der Flachsbau reicht, ſo ſtark er auch geworden, doch kaum zum inländiſchen Verbrauch hin. Aber mit vieler Sorgfalt pflegt der Ackerbürger und Häuerling der Städte ſeinen Tabak, und führt davon aus.

Der Obſtbau verdiente mehr Regierungs-Ermunterung. Das Klima, ſo nördlich es iſt, begünſtigt ihn allenthalben, außer in Niederungen, wo Nebel und Nachtfröſte den Blüthen ſchaden. Der Roſtocker Apfel, edle Birnen, Kirſchen und Zwetſchen werden ſtark nach dem Norden ausgeführt. Iſt der Gewinn für den Schiffer unbedeutend, ſo bereichert er doch die kleine Familienkultur mäßiger Landſtellen, und leitet auf dieſen allmählig zur Stallfütterung und Maſtung von mehr Thieren, als das Haus ſelbſt bedarf.

Die Schweinezucht iſt bedeutend. Etwas Speck geht auch zur See in's Ausland. — Bedeutender iſt die Gänſezucht, deren Federn eine ſchöne Ausfuhr bilden. An Fiſchen im ſüßen Waſſer iſt Meklenburg reich, und arm, durch Vernachläſſigung der Seefiſcherei, an Salzfiſchen. Viele Heringe und Stockfiſche führt man dagegen ein. — Die Bienenzucht iſt von der bisherigen Beſteuerung, zur Beförderung derſelben, befreit worden. Der wachſende Kleebau könnte noch mehr dazu ermuntern. Man hat angefangen, im Süden Eiſengewinnung zu verſuchen; vielleicht wäre es aber beſſer, das Eiſen von den Schweden zu nehmen, welche den Meklenburgern Vieles abkaufen. Andere Mineralien fehlen ganz,

und das Salzwerk zu Sulze liefert dem Lande seinen Bedarf lange nicht.

5.

Kunstfleiß.

Den agronomischen Kunstfleiß haben wir beschrieben. Der sonstige, der nicht auf den Feldbau zunächst wirkt, ist schwach in diesem Lande. Man kennt den Zustand der Industrie im Meklenburg-Schwerinischen sehr genau; weil, kraft des Erblandes-Vergleichs vom J. 1755, Ritterschaft und Städte sich mit der Landesherrschaft über alle Beschwerden der beiden Ersteren aussöhnten; in Folge dieses Vergleichs zahlt nun jährlich sogar eine Taglöhnerfamilie, wenn der Familienvater seine gesunden Gliedmaßen hat, in den Städten 1 Rthlr. Nahrungssteuer. Hat er acht Kinder und eine Frau, so verbraucht er wenigstens für den Kopf 3 Rostocker Scheffel Roggen und zahlt 30 ßl. Accise; und außerdem Fleischaccise von dem Fleische, was er verzehrt. Ein Rittergut einer Hufe von 600 Scheffeln, nach verschiedener Bonität 50 bis 90,000 Q. Ruthen, zahlt aber auch jetzt nur 15 Rthlr. 32 ßl. Contribution an den Staat. — Man vergleiche dieß Mißverhältniß in Abgaben zwischen den im Großen producirenden Landgutsbesitzern und der kleinen Industrie eines Taglöhners, und vergleiche so die finanziellen Ansichten einer allgemeinen und speciellen Landesrepräsentation, z. B. mit der Badischen Finanz, welche das Einkommen, wie es steigt, höher contribuiren läßt! — Die Tuch-, Fries- und Boyweberei entsteht, aber sie ist noch sehr im Werden. Im J. 1817 waren Meister in diesem Gewerbe in den Städten 379. Da

in Meklenburg der Corporationsgeist verherrscht, so sind auch die Meister der Zünfte und Innungen fast bloß auf die Städte eingeschränkt. Da mehrere Städte ansehnliche Rittergüter in ihrer Nähe besitzen, so versteht sich in ihren Dörfern jede Unterdrückung eines Gewerbes, was der Feldbau in seiner größten Nähe irgend entbehren kann, und eben daher entbehrt z. B. Warnemünde, in seinen 281 Häusern, manches an Orten gleicher Größe unentbehrliche Gewerbe, und sogar einen Weißbäcker. Die Linnenweberei genügt noch nicht für den inländischen Linnenverbrauch. Rostock und Wismar haben Fabriken von Segeltuch. Auch hat das Land 49 Tabaksfabriken oder Spinnereien, die zum Theil für den Schleichhandel in die Fremde arbeiten, und 58 Pech- und Theerschwelereien, weil man das Holz leider in manchen menschenarmen Gegenden nicht anders zu Gelde machen kann. Die 158 Ziegeleien sind einzeln sehr unbedeutend. Im J. 1817 arbeiteten bloß in den Städten 443 Branntweinbrennereien, ohne jene der Domänen und Rittergüter. Ein trauriger Beweis, daß die Polizei das gute Bier verschwinden ließ, und daß sich die Mehrheit dem unmäßigen Genusse des Branntweins sehr ergeben hat, und zugleich, wie viel davon im Schleichhandel über die Gränze geht. Der Rostocker Biereſſig ist berühmt; die Ausfuhr etwa 3,000 Tonnen. Der jetzige Schiffbau zu Wismar und Rostock ist unbedeutend. — Die Industrie, außer dem Ackerbau, ist in keinem anderen Teutschen Lande unbedeutsamer. In beiden Großherzogthümern der Dynastie Meklenburg concentrirt sich der ganze Kunstfleiß auf die in Innungen eingeschlossenen Gewerbe; dieß muß man bemerken, sonst ist die Zahl der Handwerker, im Verhältniß der Bevölkerung, auffallend groß.

Das Land ist daher meistens producirend, und muß es auch seyn, da es für seine Landwirthschaft eigentlich noch nicht Hände genug hat. Seine Städte sind überall nur

ſchwach bewohnt, ihre Einwohner nähren ſich alſo neben ihren bürgerlichen Gewerben, vorzüglich von der Landwirthſchaft, und verwenden mehreren Fleiß auf dieſe, als jene, da ſie ſicherer lohnt. So lange dieß der Fall iſt, wird auch der Kunſtfleiß in Meklenburg nie einen großen Umfang gewinnen.

6.

Handel.

Die Hauptausfuhren des Großherzogthums ſind:

1) Getraide. Man ſchlägt im Durchſchnitt die Ausfuhr auf 22,000 Laſten, à 96 Scheffeln, mit 1,700,000 Rthlr. Werth jährlich an, incl. Malz, Mehl, Graupen, Grütze; 2) Butter und Käſe, meiſtens nach Preußen, für 300,000 Rthlr.; 3) Obſt, beſonders Aepfel, 16,000 Tonnen jährlich; 4) Holz für 50,000 Rthlr.; die Wälder an der Oſtſee ſind verhauen; die meiſte Ausfuhr findet daher noch nach der Elbe ſtatt; 5) Pferde, Rindvieh und Schweine für 200,000 Rthlr.; 6) Wolle und Tabak für 200,000 Rthlr. Bei der Verfeinerung der Wolle durch Merinos, muß man glauben, daß die wahre, freilich impoſtirte Ausfuhr weit höher läuft, zumal da der Bedarf der groben und Mittelwolle für die inländiſchen Manufakturen noch nicht außerordentlich groß iſt. Den Tabak braucht der fleißige Meklenburger viel. Wer im Sommer die Thätigkeit der Frohnenden und von Morgens 4 Uhr an den Fleiß der Ackerbürger und Häuerlinge auf den Stadtfeldern ſieht, der muß ſich der ſchönen Arbeitſamkeit dieſer Claſſen freuen, denen nur eine beſſere Leitung und mehr

Wohlhabenheit in der producirenden Hand fehlt. Wie sticht aber dagegen das zahlreiche wöchentliche Wallfahrten aus den Städten nach den oft fernen herrschaftlichen Holzungen zur Holzlese ab!

Wenn die Meklenburger die gesammte Ausfuhr auf 2,750 000 Rthlr. rechnen, so ist das in gewöhnlichen Jahren wohl viel zu hoch. Einigen Ueberschuß hat das Land im Handel; allein es bezahlt, in Folge großer auswärtiger Landes- und Privatschulden und ausländischer Gutsbesitzer, viele Zinsen und Gutseinkünfte dem Auslande.

Meklenburg hat zwar eine sehr günstig Lage zum Handel, da es an einem befahrenen Meere liegt, und es benutzt solche auch, in so weit es ihm möglich ist. Allein was seinem Verkehre vorzüglich fehlt, ist, daß keine innere Canal-Communication nach dem Lande der Ostsee und der Elbe Statt findet, und daß die Straßen im Ganzen in diesem Lande sehr schlecht sind. Wie viel besser ist mit beiden wahren Bedürfnissen eines solchen Staats die benachbarte Mark-Brandenburg, bei einem schlechteren Boden und unläugbar geringerer Produktion, versehen. Und doch konnte schon das Mittelalter eine Wasserstraße, vermittelst der Sude, der Schaale und des Schallsees, zwischen der Elbe und Wismar, und eine zweite aus der Elbe bei Dömitz in die Elde, den Schwerinersee und den Schiffsgraben bei Wismar. War diese Wasserverbindung auch nicht für große Fahrzeuge, so wäre die Herstellung doch bei den sehr schlechten Landstraßen von großem Werthe, zumal da die Getraidepreise in Hamburg immer höher stehen, als an der Ostsee.

Sobald im Meklenburg-Schwerinischen die Getraideausfuhr stockt, fallen die Landgüter, die mit ihren Kornvorrathe nirgends hin wissen. Dieß war besonders bei dem letzten Seekriege der Fall, wo England kein Korn

nahm und Schweden sich aus anderen Quellen verproviantiren konnte. Die Meklenburger Güter kamen dadurch so herunter, daß fast ein allgemeiner Bankerot vor der Thüre stand, und man sich allein durch ein allgemeines Zahlungs-Moratorium zu helfen wußte. Bei offener See behält Meklenburg selbst, wenn auch die freilich einträglichere Ausfuhr nach Großbritannien stocken sollte, immer einen offenen Markt in Schweden, den es freilich mit anderen Ostseeprovinzen theilen muß.

Die Schiffbarmachung der Elde würde einst projektirt; sie war aber mehr den Bauern, Domänen und Städten, die dadurch einen besseren Markt erlangten, und zugleich der Ab- und Zuwässerung einiger Aemter günstig, als der Ritterschaft, welche dahin die weniger bedeutenden Landgüter liegen hat. Daher fand die persönlich nicht dabei interessirte Ritterschaft die Ausführung des Plans zu kostbar, und für den Augenblick die Landes- und Kammerschulden für ein solches Unternehmen zu groß. Unter die dreifache Obhut des Souveräns, der Ritterschaft und der landtagsfähigen Städte, sind dort alle höhere Polizeianstalten gesetzt, und gedeihen demnach sichtbar nicht sonderlich und wiederum trennen sich in manchen nützlich befundenen gemeinnützigen Anstalten die Domänen, Städte und die Ritterschaft von einander, kraft des dort so sehr herrschenden Corporationsgeistes.

Wir haben vermieden, die statistischen Zahlen vieler Angaben zu häufen, welche an sich ungewiß, bei dem nicht zahlreichen Zollpersonale noch weniger zuverlässig sind.

7.

Münzen, Maaß und Gewicht.

Ueber die Landesmünzen gaben die über Mecklenburg schreibenden Statistiker ein falsches Bild. Wir wollen es so geben, wie es wirklich ist.

In allen großen contractlichen Zahlungen entrichtet Jedermann seinen Thaler in neuen Zweidritteln. In allen kleineren Zahlungen an den Staat, z. B. bei den Posten, entrichtet man das Gebührende in Münze, die nach dem Lübischen Fuße zu 34 Mark 12 ßl. die Mark ausgeprägt ist. Außer den Dänischen Schillingen und $2\frac{1}{2}$ Schillingstücken, läuft auch jede in der Nachbarschaft im Lübischen Fuße ausgeprägte Münze um, und hat die Regierung hierin 32 — 16 — 8 — 4 — 2 und 1 Schillinge und sogar $\frac{1}{2}$ und $\frac{1}{4}$ Schillinge prägen lassen, neben sechs und drei Pfennigstücke in Kupfer.

Im gemeinen Leben läuft aber besonders im Umsatz Schwedisch-Vorpommernsches, im Fuße der neuen Zweidrittel ausgeprägtes, Courant in Mecklenburg-Schwerin um.

Das Längenmaaß ist die Elle von 2 Fuß, der Fuß zu 128,2 Pariser Linien. Das geometrische Flächenmaaß der Quadratruthe ist 205,4 Fuß. Die Größe der Landgüter be-

rechnet man häufig nach bonitirten Hufen und Scheffeln. Der Roſtocker Scheffel trockene Waare hält 2,104 Pariſer Cubikzoll. Es haben aber, ſo lange auch ſchon die Meklenburg-Schweriniſchen Lande vereinigt ſind, dennoch eine Anzahl Städte ein verſchiedenes Gemäße. Der älteſte Scheffel iſt gewiß der Parchimer-Scheffel, der gerade das alte Wendiſche Maaß iſt, in dem, bei Eroberung des Landes, Heinrich der Löwe, Herzog von Sachſen, die Getraideleiſtungen an Kirche und Geiſtlichkeit zu entrichten befahl.

Die Roſtockiſche Laſt enthält 96 Scheffel oder acht Drömt; auch dieſe Abtheilung iſt ſo uralt Wendiſch, daß die Drömt-Rechnung auch noch im gemeinen Leben im Wagriſchen Holſtein, beſonders an der Küſte, gebräuchlich iſt.

Das Flüſſigkeitsmaaß hat die Lübiſchen Unterabtheilungen, und das Pfund Schweriner Handelsgewicht 10,056 Holländiſche Aß.

8.

Einwohner.

Nach Rudloff's Tafel waren im Jahre 1817 an Erwachsenen und Kindern über fünf Jahre, 313,281 Köpfe gezählt, es betrug die Volksmenge mit den Kindern unter fünf Jahren, 358,731 Individuen. Nach dessen Tafel von 1820 waren mit den Kindern unter fünf Jahren überhaupt 393,326 Köpfe gezählt, doch hatte man die Seelenzahl der sechs größeren Städte seit 1817 nicht wieder aufgenommen, und diese stehen gelassen. Es waren daher wahrscheinlich in Mecklenburg-Schwerin 1820, 400,000 Einw. vorhanden, und auf jede □ Meile kamen 1,708 Individuen im Durchschnitte.

Von dieser Volksmenge wohnen in den Domänen 141,800, in den ritterschaftlichen Gütern 134,400, in den Städten und Wismarschen Gütern 119,000. Umfassen gleich die Domänen die größten Seen und Waldungen, so haben sie doch eine weit zahlreichere Bevölkerung, als die ritterschaftlichen Güter auf gleicher Oberfläche. Die Domänen, mit den eincammerirten vormals ritterschaftlichen Gütern ($\frac{1}{11}$ der Letzteren), nahmen $\frac{4}{15}$ der Oberfläche, die reinritterschaftlichen Güter $\frac{5}{15}$ und die Städte $\frac{1}{15}$ ein.

Wenn bei letzter Volkszählung 7,467 Personen weiblichen Geschlechts mehr, als vom männlichen sich befanden, so ist dieß Folge des vormaligen Austretens der jungen Männer, die der Leibeigenschaft halber auswanderten, obgleich auch nicht unzahlreich das weibliche Geschlecht, besonders den Dienstzwang in den Holländereien floh, und deßhalb nach großen Städten im Auslande sich wandte, und dort lieber diente.

Das vortreffliche statistische Werk des Hrn. Gudme beweis't sogar, daß die unglücklichen Leibeigenen in Holstein die Ehelosigkeit mit Liederlichkeit vorzogen, und daß deßhalb eine lange Reihe von Jahren hindurch, die Bevölkerung sogar rückwärts gieng. Sollten aber, in fernerer Vollziehung der aufgehobenen Leibeigenschaft, die Großherzoge und der Landtag eine allgemeine Dotation aller Leibeigenen mit einer hinreichenden Masse Landes beschließen, so hat es keinen Zweifel, daß der in Meklenburg so sehr gefühlte Mangel an Arbeitern auf dem Lande in den adlichen Rittergütern eben so schnell aufhören wird, als er durch die uneigennützige Dotation der Kammer in neuen Bauerhöfen in den Großherzogl. Domänen selbst bereits aufgehört hat.

Die Gebäude in den 966 Rittergütern stehen seit dem Jahre 1820 für 9,589,825 Rthlr N. $\frac{2}{3}$ in der Brandcasse versichert; — in den Domänen zu 3,209,675 Rthlr. N. $\frac{2}{3}$; — in den Städten für 10,992,675 Rthlr. N. $\frac{2}{3}$; — in der Seestadt Rostock für 3,001,500 Rthlr. N. $\frac{2}{3}$.

Meklenburg hat 41 Städte, 3 privilegirte Marktflecken Dargun, Doberan und Ludwigslust, 621 Dörfer und unprivilegirte Marktflecken.

Der Dialekt ist plattteutsch. Die Leibeigenschaft herrschte allgemein auf dem Lande, ist aber jetzt aufgehoben: doch ist die Form der Vollziehung dieses von der Regierung und dem Landtage gefaßten Beschlusses, noch nicht bestimmt ausgesprochen worden. Die wichtigste Frage, ob durch die Gnade des Gutsherren der gewesene Leibeigene in den Rittergütern eben so, wie in den Domänen, durch Gnade des Großherzogs eine Landdotation erwarten darf, ist bereits aufgeworfen.

Der Meklenburgische patriotische Verein, welcher die aufgelöst'te Landwirthschafts-Gesellschaft seit dem J. 1817

ersetzt, deren vormals bedeutendere Mitglieder zum Theil im Unglück der Zeiten selbst untergiengen, hat die Veredelung der Produkte und die sittliche Bildung der Arbeiter des Landbaues zum Augenmerk. Bisher empfahl sie in öffentlichen Blättern den Ausländern, sich in Meklenburg anzukaufen, und sammelte eine agronomische Bibliothek. Wir hätten gewünscht, daß sie in jetziger Zeit der Auflösung der Leibeigenschaft vorzugsweise sich mit der Einleitung zu einer Land-Dotation der nahrungslosen Landleute und der Schulen, so wie mit der Verbesserung der Wege und des Abwässerungs-Systems beschäftigt hätte. Dieß wäre gemeinnütziger, als noch mehr Ausländer zu Gutskäufen einzuladen, welche gemeiniglich ihre Einkünfte der schönen Güter auswärts verzehren. Unter den Mitgliedern zählt man übrigens sehr verehrte Namen und unter solchen einen Mann, der in praktischen Wissenschaften sich vorzüglich auszeichnet, den Dr. Gerke in Frauenmark, und als Sekretär den Professor Karsten in Rostock, der in seinem Gehöfte Neuenwerder und auf den Dünen an der Warnow manches Nützliche wirkte.

Die meisten Meklenburger sind Lutheraner; die Toleranz der Regierung gegen andere christliche Secten ist bekannt, und das Judenthum dort zahlreich.

Die Competenz der Consistorien zu Rostock und Wismar geht auf Doctrinal-, Ceremonial- und Disciplinarsachen der Diener der Kirche und auf die Sponsalien und Ehesachen der Domanial-Unterthanen, endlich auf öffentliche Scandale und Irreligiosität. Das Wismarsche Consistorium ist bloß auf die Herrschaft Wismar eingeschränkt und verwaltet seine

Jurisdiction noch jetzt nach der Schwedischen Consistorialordnung vom 2ten Sept. 1765. Appellationsinstanz vom Wismarschen Consistorio, ist die Güstrower Justizkanzlei. — Die in vielen Dingen kraft ihres vormaligen Hanserechts privilegirte Seestadt Rostock bildet ein eigenes Stadtministerium ihrer 10 Prediger. Uebrigens hat Meklenburg 6 Kirchenkreise unter 5 Superintendenten: 1) den Meklenburger mit 7 Präposituren, 75 Kirchen und 67 Predigern; 2) den Parchimer, mit 8 Präposituren, 142 Kirchen und 82 Predigern; 3) den Güstrowschen mit 8 Präposituren, 157 Kirchen und 91 Predigern; 4) den Rostockschen mit 5 Präposituren, 59 Kirchen und 47 Predigern; 5) den Fürstenthum-Schwerinschen mit 2 Präposituren, 22 Kirchen und eben so viel Predigern; 6) den Wismarschen mit 10 Kirchen und 9 Predigern.

Die Katholiken (kaum 800) besitzen 2 Pfarren, zu Schwerin und Ludwigslust. Die Reformirten (kaum 200) eine Kirche zu Bützow. Die Juden haben Synagogen und Schulen, und sind am zahlreichsten in Schwerin und Güstrow, dagegen in Rostock gar nicht.

9.

Staatsverfassung.

Das Großherzogthum führt in der Teutschen Bundesversammlung, gemeinschaftlich mit Meklenburg-Strelitz, die 14te Stimme, und hat im Pleno 2 Stimmen.

Das Großherzogthum Meklenburg-Schwerin besteht jetzt

a) aus dem Meklenburgischen Kreise;
b) — — Wendischen Kreise;
c) — — Rostocker Distrikte mit den übrigen, den beiden Linien von Schwerin und Güstrow, bei der Landestheilung vom Jahre 1721 gemeinschaftlich verbliebenen Orten;
d) aus dem Fürstenthume Schwerin;
e) — der Herrschaft Wismar.

Die Landesverfassung beruht auf den 1572, 1621 und 1755 zwischen den Regenten und Ständen errichteten Verträgen. Alles, was nicht ausdrücklich in diesen Verträgen den Landständen eingeräumt worden, bleibt kraft des angenommenen monarchischen Princips der im Jahre 1806 proclamirten Souveränität, den Regierungsrechten des Großherzogs vorbehalten. In Besteuerung der Rittergüter und Städte und in der allgemeinsten Gesetzgebung, nehmen die Landstände an der Regierung sehr Theil. Die Landstände beider Großherzogthümer bilden die sogenannte Landesunion. Der Landtag wird jährlich abwechselnd nach Sternberg oder Malchin ausgeschrieben und verhandeln dort die landesherr-

lichen Commissarien schriftlich, die Contribution, die Steuern, die Landesverordnungen und alle sonstige Angelegenheiten beider Meklenburgischen Großherzogthümer. Die Landesbeschwerden werden mit der Bitte um Abstellung auf den Landtagen vorgetragen. Unläugbar hat diese Union sehr zu einer Gleichheit der Gesetzgebung und Verwaltung in den Staaten der beiden Meklenburgischen Dynastien beigetragen.

Die Basis der politischen Eintheilung beruht noch jetzt auf der Zusammenbringung der ordentlichen öffentlichen Lasten, der vorhin abgesonderten, oben erwähnten 5 Provinzen, welche das jetzige Großherzogthum Meklenburg-Schwerin bilden.

Der Ausdruck Domänen umfaßt alles landesherrliche Grundeigenthum, ohne Unterschied, ob es vor dem im Erblandesvergleich, §. 96. 97, zum Normaltermin der Erwerbung angenommenen Jahre 1748 Fürstliches Stammgut war, oder in neueren Zeiten aus ritter- und landschaftlichen Privatgütern angekauft wurde.

Die Domänen des Meklenburg-Schwerinischen Kreises sind	138,694,775	□R.
— — — Wendischen Kreises	59,666,293	—
— — — Fürstenth. Schwerin	18,738,054	—
— — der Herrschaft Wismar	56 2,851	—
— — — Stadt Wismar	37,678	—
S.	222,749,681	□R.

Nach einer einstweiligen Reduktion des Flächeninhalts auf den gesetzlichen Maaßstab der ritterschaftlichen Hufen vom 1. Junius 1812, sind die Domänen, zur provisorischen Aufbringung außerordentlicher Landeslasten, mit Ausnahme der

incammerirten Güter, 2.676$\frac{7}{16}$ Hufen, ohne die Herrschaft Wismar, angeschlagen.

Die Güter der Meklenburgischen Ritterschaft sind noch unter eben die Aemter vertheilt, welchen sie in dem brüderlichen Erbvertrage zu Güstrow, vom 3. März 1621, beigelegt wurden.

Bei Gelegenheit der Incorporation der Ritterschaft des Fürstenthums Schwerin in den Jahren 1771, 1775 und 1782 mit der Meklenburgischen, wurde jene den Aemtern Buckow, Crivitz, Meklenburg, Sternberg, Schwerin und Schwan beigelegt; dagegen wurden eben so viel incammerirte neuangekaufte Domanialhufen dem Fürstenthum Schwerin zurückgegeben.

Die Ritterschaft besitzt im Meklenburgisch-Schweriniſchen Kreiſe an Flächeninhalt	147,264,303 □R.
im Güstrowschen Kreiſe	137,197,969 —
	S. 284,462,272 □R.

und steuert mit den übrigen Landgütern des Großherzogthums für 3,638$\frac{3}{4}$ Hufen 21$\frac{1}{4}$ Scheffel.

In der Regel sind alle ritterschaftliche Güter im Großherzogthume landesherrliche Mannlehne (660$\frac{1}{2}$) und nur 305$\frac{1}{2}$ sind Allodial. Unter diesen besitzen: 1) die Landesherrschaft selbst 52; 2) 2 Fürsten 18; 3) 26 gräfliche Familien 77; 4) 263 freiherrliche und adliche 397; 5) 226 bürgerliche 280; 6) 12 geistliche Stiftungen 85; 7) 14 weltliche Gemeinden 38; 8) 7 Bauerschaften 8; 9) 3 Concursmaſſen 8; 10) im Sequester waren 4 Hauptgüter: in Allem zählt man 555 Gutsbesitzer. 85 dieser Güter sind in das von dem Jahre

1819 consensuirte öffentliche Hypothekenbuch eingetragen worden. Manche Hauptgüter werden, sonderbar genug, noch zum Landtage berufen, obgleich sie nicht mehr in der Natur vorhanden, sondern mit anderen consolidirt sind. 31 Lehn- und 8 Allodialgüter haben mit der Wirkung der Unveräußerlichkeit und Unverschuldbarkeit ein landesherrlich-bestätigtes Familien-Fideicommiß, oder ein Majorat, mit Beschränkung des Successionsrechts auf den Aeltesten des Geschlechts.

Die Rittergutsbesitzer, sowohl adliche als bürgerliche, haben große Real- und Personalvorrechte. Sie machen den ersten Stand aus. Jeder der beiden Kreise hat einen Erblandmarschall und Vicelandmarschall. Diese und 8 Landräthe, welche die Ritterschaft vorschlägt, und der Großherzog aus 3 jedesmal vorgeschlagenen Subjekten erwählt, und ein Rostockscher Deputirter, haben das Directorium auf Landtagen und Landesconventen. Außerhalb des Landtags hat solches der engere Ausschuß der Ritter- und Landschaft, der die gesammte Ritter- und Landschaft vorstellt, bestehend aus 2 Landräthen, 3 ritter- und 7 landschaftlichen Deputirten der Städte Rostock, Parchim, Güstrow und Neubrandenburg, und zu Rostock seinen Sitz hat.

In privativ-ritterschaftlichen Angelegenheiten bilden jene 2 Landräthe und 3 ritterschaftliche Deputirte den Ausschuß, welcher einen eigenen Syndikus hat.

Den zweiten Stand des Landtags bilden die Obrigkeiten der 44 Städte und Flecken (die Landschaft). Von Ersteren werden zugleich ihre Bauern und Hintersassen, von Letzteren ihre Bürger und nicht von der Niedergerichtsbarkeit eximirte Einwohner repräsentirt; die nicht landtagsfähigen übrigen Landbegüterten werden von Beiden auf dem Landtage vertreten.

incamerirten Güter, 2676$\frac{1}{16}$ Hufen, ohne die Herrschaft Wiesmar, angeschlagen.

Die Güter der Mecklenburgischen Ritterschaft sind noch unter eben die Aemter vertheilt, welchen sie in dem landesherrlichen Erbvertrage zu Güstrow, vom 3. März 1621, beigelegt wurden.

Bei Gelegenheit der Incorporation der Ritterschaft des Fürstenthums Schwerin in den Jahren 1771, 1775 und 1782 mit der Mecklenburgischen, wurde jene den Aemtern Bukow, Crivitz, Mecklenburg, Sternberg, Schwerin und Schwan beigelegt; dagegen wurden eben so viel incamerirte neuangekaufte Domanialhufen dem Fürstenthum Schwerin zurückgegeben.

Die Ritterschaft besitzt im Mecklenburgisch-Schwerinischen Kreise an Flächeninhalt . 147,264,303 □R.
im Güstrowschen Kreise . 137,197,969 —

S. 284,462,272 □R.

und steuert mit den übrigen Landgütern des Großherzogthums für 3638$\frac{1}{2}$ Hufen 21$\frac{1}{2}$ Scheffel.

In der Regel sind alle ritterschaftliche Güter im Großherzogthume landesherrliche Mannlehne (660$\frac{1}{2}$) und nur 305$\frac{1}{2}$ sind Allodial. Unter diesen besitzen: 1) die Landesherrschaft selbst 52; 2) 2 Fürsten 18; 3) 26 gräfliche Familien 77; 4) 263 freiherrliche und adliche 397; 5) 226 bürgerliche 280; 6) 12 geistl[illegible]en 85; 7) 14 weltliche Gemeinden 38; 8) 7 [illegible] 9) 3 Concursmassen 8; 10) im Sequester [illegible]er: in Allem zählt man 555 Gutsbesitzer [illegible] sind in das von dem Jahre

1819 consensuirte öffentliche Hypothekenbuch eingetragen worden. Manche Hauptgüter werden, sonderbar genug, noch zum Landtage berufen, obgleich sie nicht mehr in der Natur vorhanden, sondern mit anderen consolidirt sind. 31 Lehn- und 8 Allodialgüter haben mit der Wirkung der Unveräußerlichkeit und Unverschuldbarkeit ein landesherrlich-bestätigtes Familien-Fideicommiß, oder ein Majorat, mit Beschränkung des Successionsrechts auf den Aeltesten des Geschlechts.

Die Rittergutsbesitzer, sowohl adliche als bürgerliche, haben große Real- und Personalvorrechte. Sie machen den ersten Stand aus. Jeder der beiden Kreise hat einen Erblandmarschall und Vicelandmarschall. Diese und 8 Landräthe, welche die Ritterschaft vorschlägt, und der Großherzog aus 3 jedesmal vorgeschlagenen Subjekten erwählt, und ein Rostockscher Deputirter, haben das Directorium auf Landtagen und Landesconventen. Außerhalb des Landtags hat solches der engere Ausschuß der Ritter- und Landschaft, der die gesammte Ritter- und Landschaft vorstellt, bestehend aus 2 Landräthen, 3 ritter- und 7 landschaftlichen Deputirten der Städte Rostock, Parchim, Güstrow und Neubrandenburg, und zu Rostock seinen Sitz hat.

In privativ-ritterschaftlichen Angelegenheiten bilden jene 2 Landräthe und 3 ritterschaftliche Deputirte den Ausschuß, welcher einen eigenen Syndikus hat.

Den zweiten Stand des Landtags bilden die Obrigkeiten der 44 Städte und Flecken (die Landschaft). Von Ersteren werden zugleich ihre Bauern und Hintersassen, von Letzteren ihre Bürger und nicht von der Niedergerichtsbarkeit eximirte Einwohner repräsentirt; die nicht landtagsfähigen übrigen Landbegüterten werden von Beiden auf dem Landtage vertreten.

incammerirten Güter, 2,676⅞ Hufen, ohne die Herrschaft Wismar, angeschlagen.

Die Güter der Meklenburgischen Ritterschaft sind noch unter eben die Aemter vertheilt, welchen sie in dem brüderlichen Erbvertrage zu Güstrow, vom 3. März 1621, beigelegt wurden.

Bei Gelegenheit der Incorporation der Ritterschaft des Fürstenthums Schwerin in den Jahren 1771, 1775 und 1782 mit der Meklenburgischen, wurde jene den Aemtern Buckow, Crivitz, Meklenburg, Sternberg, Schwerin und Schwan beigelegt; dagegen wurden eben so viel incammerirte neuangekaufte Domanialhufen dem Fürstenthum Schwerin zurückgegeben.

Die Ritterschaft besitzt im Meklenburgisch-Schwerinischen Kreise an Flächeninhalt	147,264,303 □R.
im Güstrowschen Kreise	137,197,969 —
	S. 284,462,272 □R.

und steuert mit den übrigen Landgütern des Großherzogthums für 3,638¾ Hufen 21¼ Scheffel.

In der Regel sind alle ritterschaftliche Güter im Großherzogthume landesherrliche Mannlehne (660½) und nur 305½ sind Allodial. Unter diesen besitzen: 1) die Landesherrschaft selbst 52; 2) 2 Fürsten 18; 3) 26 gräfliche Familien 77; 4) 263 freiherrliche und adliche 397; 5) 226 bürgerliche 280; 6) 12 geistliche Stiftungen 85; 7) 14 weltliche Gemeinden 38; 8) 7 Bauerschaften 8; 9) 3 Concursmassen 8; 10) im Sequester waren 4 Hauptgüter: in Allem zählt man 555 Gutsbesitzer. 85 dieser Güter sind in das von dem Jahre

1819 consensuirte öffentliche Hypothekenbuch eingetragen worden. Manche Hauptgüter werden, sonderbar genug, noch zum Landtage berufen, obgleich sie nicht mehr in der Natur vorhanden, sondern mit anderen consolidirt sind. 31 Lehn- und 8 Allodialgüter haben mit der Wirkung der Unveräußerlichkeit und Unverschuldbarkeit ein landesherrlich-bestätigtes Familien-Fideicommiß, oder ein Majorat, mit Beschränkung des Successionsrechts auf den Aeltesten des Geschlechts.

Die Rittergutsbesitzer, sowohl adliche als bürgerliche, haben große Real- und Personalvorrechte. Sie machen den ersten Stand aus. Jeder der beiden Kreise hat einen Erblandmarschall und Vicelandmarschall. Diese und 8 Landräthe, welche die Ritterschaft vorschlägt, und der Großherzog aus 3 jedesmal vorgeschlagenen Subjekten erwählt, und ein Rostockscher Deputirter, haben das Directorium auf Landtagen und Landesconventen. Außerhalb des Landtags hat solches der engere Ausschuß der Ritter- und Landschaft, der die gesammte Ritter- und Landschaft vorstellt, bestehend aus 2 Landräthen, 3 ritter- und 7 landschaftlichen Deputirten der Städte Rostock, Parchim, Güstrow und Neubrandenburg, und zu Rostock seinen Sitz hat.

In privativ-ritterschaftlichen Angelegenheiten bilden jene 2 Landräthe und 3 ritterschaftliche Deputirte den Ausschuß, welcher einen eigenen Syndikus hat.

Den zweiten Stand des Landtags bilden die Obrigkeiten der 44 Städte und Flecken (die Landschaft). Von Ersteren werden zugleich ihre Bauern und Hintersassen, von Letzteren ihre Bürger und nicht von der Niedergerichtsbarkeit eximirte Einwohner repräsentirt; die nicht landtagsfähigen übrigen Landbegüterten werden von Beiden auf dem Landtage vertreten.

Noch giebt es 84 Landbegüterte, welche nicht zum Landtage berufen werden und zu keinem ritterschaftlichen Kreise gehören. Zu diesen gehören die 3 Jungfrauenklöster, welche im Jahre 1572 von der Landesherrschaft zur christlichen Auferziehung einländischer Jungfrauen, der Ritter- und Landschaft überwiesen wurden. Die Regierung bestätigt die von diesen erwählten Provisoren und Hauptmänner. Das Kloster Dobbertin hat 136 Glieder des Convents, darunter sechs bürgerliche; das Kloster Malchow 52, darunter 2 bürgerliche; das Kloster Ribnitz einen Senator aus Rostock zum Mitprovisor, 40 Conventsglieder, darunter 4 bürgerliche; das Kloster zum heiligen Kreuz, großherzogliche und räthliche Provisoren, 9 Glieder, darunter 2 Fräulein und eine Domina aus dem Bürgerstande. Es wurde im Jahre 1584 zur Erziehung und Unterhaltung einländischer Jungfrauen vom Adel und Bürgerstande bestimmt. Dieß Kloster ist unter der Großherzogl. Entsagung vom Jahre 1809 und ritterschaftlichen Vertretung nicht mit begriffen.

Die Oberfläche der Güter jener 84 Landbegüterten ist 35,140,580 □ Ruthen. Davon besitzt: 1) das Klosteramt Dobbertin 17,612,325 □ R.; 2) das Klosteramt Malchow 5,885,000 □ R.; 3) das Klosteramt Ribnitz 1,001,428 □ Ruthen; 4) das Kloster zum heiligen Kreuz in Rostock 526,639 □ R.; 5) der sogenannte Rostocker Distrikt wird von der Stadt Rostock vertreten, und besteht aus den theils dem Großherzoglichen Hause, theils der Stadt Rostock und den dortigen geistlichen Stiftungen, theils Privateigenthümern angehörigen Besitzungen von 12,124,458 □ R.; 6) die Kämmerei- und Oeconomiegüter der Städte Gadebusch, Grabow, Parchim, Schwerin, Sternberg, Wittenburg, Boizenburg, Plau, Ribnitz, dann der Georgenkirche zu Parchim, 5,403,871 □ Ruthen. An der Spitze der Landschaft steht die Seestadt Rostock mit allem Glanz einer vormaligen Hansestadt. Sie ist Compatronin der Universität; der Senat hat

über die Bürger und die Einwohner des Landdistrikts die Ober- und Untergerichtsbarkeit, die Bürgerschaft das Recht der Fischerei und Schifffahrt auf der Warnow, das Eigenthum der Unterwarnow und des Havens zu Warnemünde. Den dortigen Seezoll genießt die Stadt, die ihren Magistrat selbst wählt und sich selbst besteuert, auch das Münzrecht besitzt. — Auch die übrigen Magistrate wählt die Bürgerschaft; indeß setzt ihnen der Großherzog eigene Stadtrichter. — Parchim, Schwerin, Güstrow, Boizenburg, Lage, Malchin, Plau, Ribnitz, Bützow, Warin, Wismar, wählen sich ihren Magistrat selbst.

Durch den Hamburger Hausvertrag vom Jahre 1701 wurde die Linealerbfolge und die Primogenitur in beiden regierenden Linien der Dynastie eingeführt. Der Regent ist nach zurückgelegtem 18ten Jahre volljährig, und der nächste Agnat ist in Ermangelung anderer Bestimmung, Vormund des minderjährigen Regenten.

Die Prinzessinsteuer war bisher, gegen Entsagung in der Erbfolge, zur Aussteuer 20,000 Rthlr. Die Ritterschaft, ihre Hintersassen, die Städte und die Kammergüter beider Großherzogthümer brachten solche auf.

Der Großherzog ist lutherischer Religion und führt jetzt folgenden Titel: Großherzog zu Meklenburg, Fürst zu Wenden, Schwerin und Ratzeburg, Graf zu Schwerin, der Lande Rostock und Stargard Herr. Das Prädikat des Regenten und des Erbgroßherzogs ist „Königl. Hoheit ꝛc.", der nachgeborenen Herzoge „Hoheit."

Eine Perpendikular- und zwei Queerlinien mit einem Mittelschilde, theilen das Meklenburgische Wappen in sechs Felder. Im ersten goldenen Felde ist ein gerade vor sich gekehrter, schwarzer, rothgekrönter Büffelskopf, mit silbernen Hörnern

und einem silbernen Ringe durch die Nase, wegen Meklenburg. Im zweiten blauen Felde ist ein goldener Greif, wegen der Herrschaft Rostock. Das dritte ist queer getheilt, in der oberen blauen Hälfte ist ein silberner Greif, und in der unteren silbernen Hälfte ein grünes Viereck, wegen der Stadt Rostock. Der Mittelschild ist queer getheilt, die obere Hälfte ist roth, die untere ist Gold, wegen Schwerin. Im vierten rothen Felde ist ein schwebendes silbernes Kreuz, wegen Ratzeburg. Im fünften rothen Felde ist ein silberner, weiß gekleideter, und mit einem silbernen Bande gebundener Arm zu sehen, der aus einer Wolke hervorkommt und einen goldenen Fingerring, mit eingefaßtem Stein, emporhält, wegen Stargard. Im sechsten goldenen Felde ist ein schwarzer Büffelskopf, der eine goldene Krone trägt, silberne Hörner und eine schiefe Lage hat, und seine rothe Zunge ausstreckt, wegen Wenden.

Das Militär erhält goldene und silberne Verdienst-Medaillen. Einen Hausorden hat die Dynastie Meklenburg nicht. Der Großherzog residirt seit 1756 zu Ludwigslust und selten zu Schwerin. Der jetzige Regent verweilt Sommers gemeiniglich im Bade zu Doberan. Der Hofstaat hat einen Oberkammerherrenstab, ein Hofmarschallamt zu Schwerin und zu Ludwigslust und ein Marstallamt zu Ludwigslust.

Jedes Glied der Dynastie hat seinen eigenen Hofstaat, und die Regierung scheint mit Titeln sparsam zu seyn.

10.

Staatsverwaltung.

Das geheime Ministerium ist das höchste Landescollegium, sowohl für die inneren, als äußeren Staatsangelegenheiten in der letzten Instanz.

Die inneren Verwaltungsgeschäfte leitet die Regierung zu Schwerin. Untergeordnet ist ihr die Lehenkammer, als administrirende Behörde der lehensherrlichen Obereigenthumsrechte, über die den Lehenhof bildenden Lehengüter der Herzogthümer Meklenburg-Schwerin und Güstrow, und zugleich als entscheidende Behörde in allen Lehensstreitigkeiten; ferner das Specialdepartement der Hypothekenkammer, nach der den 11. Jan. 1820 eröffneten Hypothekenordnung vom 12. November 1819; das geheime und Hauptarchiv und die Civil-Administrationscasse in Schwerin. Letztere bestreitet alle Besoldungen, außer den Cameral-, Hof- und Militär-Etats.

Unter der Regierung stehen folgende Anstalten: das Landarbeitshaus zu Güstrow, zur Aufnahme und Beschäftigung der Müssiggänger, nach der Arbeitsordnung vom 3. Februar 1817; die vier Brandassecuranzen; die Neubrandenburger Hagelassecuranz; die Büchercensur (noch nicht organisirt); die Zeitungen; die Zuchthäuser zu Dömitz und Rostock; die Wege; die Wollenmanufaktur zu Schwerin; die Gesundheits-Anstalten; das Medicinal- und Chirurgencorps; das Seebad zu Doberan; das Hebammen-Institut; die Intelligenz- und Wochenblätter; der Kalender; die Gensd'armerie; die Amts- und Stadt-Musik; die Lotterie-

Direction, welche halbjährig eine Lotterie in fünf Classen ziehen läßt; die vierte Lotterie ist abwechselnd für den akademischen Fiscus zu Rostock, oder für das Waisen- oder Zuchthaus in Rostock bestimmt; der Ertrag der anderen Ziehungen pflegt gemeiniglich dem Zuchthause zu Dömitz, oder anderen gemeinnützigen Anstalten bestimmt zu werden.

Die Großherzoglichen Stadtrichter machen die Fleisch- und Brodtaxe. —

Die sechs Militär- und Polizeikreise haben jede einen Vice-Kreispolizeimeister, und Güstrow ein Polizei-Collegium.

Die Finanzen des Staats leitet das Kammercollegium in Schwerin, folglich die Domänen, die Einkünfte des Jagd-, Forst- und Postregals, der Zölle und ordentlichen Steuern. Zu den Domäneneinkünften rechnet man das Salzamt zu Sülze und die Einkünfte des Haupt- und Landgestüts zu Redevitz. Unter dem Kammercollegium stehen das Revisions-Departement, die Renterei, die Münze, die 5 Landbaumeister, die Thierärzte, die Kammer-Ingenieurs; ferner die Reluitions-Commission der 18, an Preußen bis zum Jahre 1787 verpfändet gewesenen Aemter, welche deren Administration und Creditangelegenheiten besorgt; dann die Schweriner Schulden-Tilgungscommission, der kraft der öffentlichen Ankündigung vom 8. Mai 1809, auf 30 Jahre jährlich 150,000 Rthlr. aus der allgemeinen Landesreceptur und 85,000 Rthlr. aus fünf Domanialämtern, zum Abtrag der Rentereischulden an Capital und Zinsen überwiesen worden sind; endlich das Forstcollegium zu Schwerin.

Das Elbzollregal zu Boizenburg und Dömitz steht unter 2 dortigen Elbzollämtern; der Seezoll zu Wismar unter

die Beamten, in den übrigen Landdistrikten durch die Gutsobrigkeiten, durch den engeren Ausschuß der Ritter- und Landschaft, in den Landstädten durch das Steuercollegium zu Güstrow berechnet. In Rostock wird die Accise, als Landescontribution, durch einen Acciserath wahrgenommen. In Wismar erheben Bürgermeister und Rath das Staatsgeld.

Die höchste Instanz für beide Meklenburgische Großherzogthümer ist das Oberappellationsgericht zu Parchim. Es nimmt Appellationen an von den 4 Justizkanzleien zu Schwerin, Güstrow, Rostock und Neustrelitz; von den Consistorien zu Rostock und Neustrelitz; dem akademischen Gerichte und dem Magistrate zu Rostock; den Kriegsgerichten in bürgerlichen Sachen und allen übrigen Gerichten über landesherrliche Diener oder sonstige Eximirte, nur mit Ausnahme der Herrschaft und Stadt Wismar, nach der Bekanntmachung vom 1. Oct. 1818. Zugleich ist es Obergericht und letzte Instanz in Criminalsachen. Die Prozesse müssen noch immer in Meklenburg zahlreich und lohnend seyn; denn noch in diesem Jahre zählt der Staatskalender bei der Justizkanzlei zu Schwerin 85 Advokaten und Procuratoren, bei der Justizkanzlei zu Güstrow 105 Advokaten und Procuratoren, mit Einschluß derjenigen in Wismar, und bei der Justizkanzlei in Rostock 75 Advokaten und Procuratoren.

Die Landesregierung zu Schwerin nimmt nur noch Beschwerdeführungen in Justizsachen an, von den Erkenntnissen der Justizkanzlei zu Güstrow, in Wismarschen Sachen und in Recursen Rostockscher Bürger unmittelbar von den Erkenntnissen der basigen Licentkammer; der Landzoll hat eine Zahl von Localhebern.

Die ordentliche Landes-Contribution, als Ertrag des Steuerregals, wird zu Militär-, Legations- und Civil-Administrationskosten von der Kammer, in den Domänen durch

kenntniſſen des Roſtockſchen Magiſtrats, ſo wie in Steuer- und Lotterieſachen über das Verfahren des Steuercollegiums und der Lotteriedirection.

Das Oberappellationsgericht hat einen Präſidenten, welchen der Großherzog von Schwerin, und einen Vicepräſidenten, welchen der Großherzog von Meklenburg-Strelitz ernennt. Von den 4 Oberappellationsräthen ernennt einen Meklenburg-Schwerin, einen die Ritterſchaft, einen die Landſchaft und einen Meklenburg-Strelitz.

Die Verordnung vom 1. Octbr. 1818 beſtimmt genau den Gerichtsbarkeitsbezirk der 3 Juſtizkanzleien zu Schwerin, Güſtrow und Roſtock.

Nach Vorſchrift der Criminalgerichtsordnung vom 31. Jan. 1817, fungirt das Criminalcollegium zu Bützow in allen nicht beſonders ausgenommenen peinlichen Fällen, bis zum definitiven, von einer der 3 Juſtizkanzleien, oder der Juriſtenfakultät zu Roſtock einzuholenden Erkenntniß, unter der Oberaufſicht des Oberappellationsgerichts, als Obergericht und letzte Inſtanz für Criminalfälle.

Folgende Eigenthümlichkeiten in dieſer Juſtizregulirung fallen auf: daß im Fürſtenthume Schwerin die dortige Regierung die höchſte und die dortige Juſtizkanzlei die zweite Inſtanz iſt, daß die Städte Roſtock und Wismar ihr Ober- und Niedergericht behalten haben, daß der Dechant der Juriſtenfakultät zu Roſtock die Notarien creirt und ihnen das Diplom ertheilt.

In den Domänen iſt das Amtsgericht das Niedergericht, in den Rittergütern iſt dieß das Patrimonialgericht, in den Landſtädten und Flecken iſt es der Stadtrichter, dem der

Rath 2 Beisitzer zugesellt; in Pupillensachen und über die Stadtgrundstücke sind die Stadtgerichte, das Waisen- und Patrimonialgericht.

Das Militär steht unter dem Schwerinischen Militär-Collegio.

Folgende allgemeine milde Stiftungen verdienen bemerkt zu werden:

a) Die v. Hahnische Stiftung, von 26,000 Rthlr. Gold, zur Unterstützung armer adlichen und bürgerlichen Personen, besonders für Prediger-Wittwen;

b) die Meklenburgische Prediger-Wittwen- und Waisenverpflegungs-Gesellschaft;

c) der Unterstützungsfond für hülfsbedürftige herrschaftliche Patronatkirchen, unter Aufsicht der Regierung, von 3,000 Rthlr. jährlich;

d) die städtische Stiftung zur Erziehung und Unterhaltung unverheiratheter Töchter;

e) durch Vermächtniß der Herzogin Louise Friederike, Großherzogliche Stiftung, zur Erziehung unbemittelter Töchter landesherrlicher Bedienten;

f) das Wittweninstitut für die Staatsdienerschaft. Es hat jetzt 279 hebende Wittwen und 1,066 Societätsgenossen;

g) v. Bergholz'sches Vermächtniß für hülfsbedürftige Frauenzimmer, von 2,750 Rthlr. Capital;

h) Rathswittweninstitut für die Städte, am 1. Jan. 1819 eröffnet. Die Pensionen betragen erst 125 Rthlr. Mitglieder 104; Capitalfonds 27,400 Rthlr.

Außerdem giebt es noch viele locale Stiftungen.

Selbst die Einrichtung der centralen milden Stiftungen beweis't, wie sehr dieß schöne Land an Corporationsgeist noch leidet. Man individualisirt alles für Corporationen und nicht für alle Staatsbürger gemeinschaftlich. Selbst die Brandcasse-Assecuranz hat 4 Sectionen, eine für die Domänen, eine für die Städte, eine für die Ritterschaft und eine für Rostock. Aus wahrem Gemeinsinn des ganzen Staats geht dort das Neue und Bessere nicht so leicht hervor, als aus dem etwa gewonnenen Kastensinn. Dieß wird noch lange das Hauptübel des schönen Landes bleiben. Hier muß jede allgemein nützliche Neuerung aus der höheren Ansicht der Regierung hervorgehen, oder sie wird nicht leicht Wirklichkeit werden. Das liegt aber an den fehlerhaften Institutionen des zu lebendigen Corporationswesens.

Eine Landesreceptur-Commission ist zu Rostock und eine Landescredit-Commission zu Schwerin. — Der ritterschaftliche Creditverein betrifft erst 13 Hauptgüter.

II.

Finanzen.

Die Einkünfte des Staats aus den Domänen sollen über 700,000 Rthlr. und die Accise über 200,000 Rthlr. betragen. Außerdem bewilligt die Landschaft Hufengelder, Contribution u. s. w.

Die Staatsschuld des Landes und der Kammer ist sehr glaublich noch über 7 Millionen Rthlr.; denn was kostete nicht allein der Kauf von Wismar und die Einlösung der an Preußen und Hanover versetzt gewesenen Aemter; auch sind einige Rittergüter unter der jetzigen Regierung angekauft, eine für die bäuerlichen Unterthanen so nützliche Einrichtung, daß man allgemein für die Mitglieder der Ritterschaft, welche ihre Landgüter gerne los seyn wollen, und für die Landleute, welche Parcelenbesitzer zu werden wünschen; endlich, für die bessere Nahrung des ganzen Landes, das nur aufblühen kann, wenn der kleine Landmann wohlhabender wird, Ursache hat, häufige Ankäufe der Rittergüter durch die Domänenkammer, oder ein dazu besonders taugliches Individuum vor Allem zu wünschen.

So lange so viele Fremde, die nicht einwandern, große Zinsen aus Meklenburg beziehen, oder sich dort ankaufen, um auswärts ihre Zinsen zu verzehren, so lange man, sehr irrig, nicht reiche Bauern, sondern reiche Gutsherren, durch übrigens wahre Darstellungen des patriotischen Vereins der Nützlichkeit dortiger Ankäufe, in's Land zu locken sucht, wird das Hauptübel Meklenburgs, Unfähigkeit der kleinen bäuerlichen Landbesitzer, viel zum Verkauf für den nächsten Markt zu produciren, nicht aufhören. Hoffentlich wird einst der kleine Landmann auch in den Rittergütern sich seines Lebens eben so gut, als in den Domänen, wo sein Schicksal auf's Humanste bestimmt worden ist — freuen können.

12.

Militär.

Das Militär besteht aus einem Garde-Grenadier-Bataillon, aus einem Regiment Infanterie von 2 Bataillons, einem Corps Artillerie, 2 Bataillons Landwehr, der Garnisons-Compagnie zu Bützow und der Garnison zu Dömitz. Die Organisirung des Landsturms vom 3. Jul. 1813 dauert noch fort. — Ein Militär-Collegium leitet das Ganze. — Das Bundes-Contingent ist 3,580 Mann.

Militärisch und polizeilich ist das Land in 6 ungefähr gleiche Distrikte, nämlich der Warnow, der Ostsee, der Elde, der Elde, der Recknitz und der Müritz, getheilt.

13.

Topographie.

A. Mecklenburgischer Kreis.

Er wurde bei Gelegenheit der früheſt brüderlichen Familientheilung, der älteren Linie, im J. 1621, zu Theil. Obgleich, im J. 1695, die jüngere, Güſtrower Linie ausſtarb, ſo blieb

demnach die 200jährige Eintheilung unabgeändert. Der Kreis gränzt im Norden an die Ostsee und an die Herrschaft Wismar, im Osten an die Herrschaft Rostock und den Güstrowschen Kreis, im Südosten an Brandenburg, im Süden und Südwesten an Lüneburg, im Westen an Lauenburg, Ratzeburg und das Stadt-Lübeckische Gebiet. Es besitzen die 18 Städte 1,240 volle, 1,760 halbe und 2,257 Viertel-Häuser, mit 40,031 Seelen. Ihr Ackerland wird auf 11 777½ Morgen, ihr Wieseland auf 4 244½ vierspännige und auf 2258½ zweispännige Fuder geschätzt, mit einem Steueranschlag von 42,116½ Rthlr. N. ß. In diesem Kreise liegen 353½ Lehengüter und 115½ Allodialgüter.

Städte.

Schwerin (Altstadt, Neustadt oder Schelfe, und Vorstadt, mit der Domfreiheit; letztere beide eigentlich im Fürstenthum Schwerin belegen. Br. 53° 43', L. 29° 11'). Die Neustadt legte, im J. 1705, Herzog Friedrich Wilhelm an. Die Altstadt war schon im J. 1018 eine Wendische Stadt und Festung. Herzog Heinrich der Löwe gab ihr im J. 1161 Stadtrecht und eine eigene Verfassung, unter der Obhut der Grafen von Schwerin. Schwerin ist die eigentliche Residenz des Großherzogs, und die Hauptstadt des Landes, indem das Ministerium, die Regierung und die Kammer mit allen Unterbehörden, die Justizkanzlei, die Lehenkammer, die Münze, das Militärcollegium, die Landescreditcommission, eine Superintendentur und eine Lotterie-Direction, hier ihren Sitz haben. Die Stadt liegt theils auf einer Insel und theils am See, hat zwei Thore und Mauern, 1 Residenzschloß mit einer Gemäldegallerie und einem Schloßgarten, 3 lutherische Kirchen, darunter der Dom, 1 katholische, 1 Synagoge, 1 Waisenhaus, 1 Hospital 1 Armenhaus, 1,063 Häuser und 10,012 Einwohner. Ein Amt hat

hier seinen Sitz und die Domschule 9 Lehrer. Die Wollenmanufacturanstalt beschäftigt arme und müssige Hände; das Lombard sichert vor Wucher. Die hiesige Tuchmanufactur unterhält 123 Arbeiter. Die hauptsächlichsten sonstigen bürgerlichen Gewerbe sind 38 Branntweinbrennereien, 43 Bier- und Essigbrauereien und 28 zünftige Seefischer. Die Clubs, das Theater und die schöne Umgegend der Stadt ziehen, außer den Geschäften, auch des Vergnügens halber, manchen Fremden hieher.

Parchim, Vorderstadt und Hauptort des polizeilichen Elbedistrikts, am Parchimer See, hat eine Alt- und Neustadt, 2 Kirchen, 1 lateinische Schule mit 5 Lehrern, 1 Hospital, 685 Häus. und 4,531 Einw., ist der Sitz des Ober-Appellations-Gerichts und einer Superintendentur. Die Hauptgewerbe sind dort Tuch- und andere Wollweberei durch 46 Meister, Brennerei mit 20 Blasen und 87 Schustermeister.

Brüel, Stadt mit 1 Kirche und 1 Armenhause, 139 Häus. und 1,010 Einw.

Neu-Buckow, Stadt und Amtssitz an einem Bache, der in den Salzhaff strömt, hat 1 Kirche, 2 Schulen, 151 Häus. und 1,123 Einw.

Crivitz, Stadt und Amtssitz zwischen zwei Seen, mit 1 Kirche, 1 Schule, 237 Häusern und 1,548 Einwohnern.

Dömitz, eine ummauerte Stadt, mit 1 Amte; die Festung liegt auf einer Elbinsel; Sitz eines Zollamts; das Schloß und das Zollamt liegen in der Festung; die Stadt hat 161 Häus. und 1,228 Einw. Die Frachtfuhre ist die Hauptnahrung der kleinen Stadt.

Gadebusch, Stadt und Amtssitz an der Radegast, ummauert, hat 1 Schloß, 1 Kirche, 1 Schule, 231 Häus. und 1,607 Einwohner. Das Hauptgewerbe haben 48 Schustermeister.

Grabow, Stadt und Amtssitz an der Elde, mit 1 Kirche, 1 Schule, 343 Häus. und 2,983 Einwohnern, darunter 25 Branntweinbrennern.

Grevismühlen, Stadt und Amtssitz zwischen mehreren Seen, mit 1 Kirche, 1 Schule, 306 Häus. und 1829 Einwohnern; eine Tabaksfabrik; Schuster und Weber sind hier Hauptgewerke.

Hagenow, Stadt und Amtssitz an der Schmaar, mit 1 Kirche, 1 Schule, 290 Häus. und 2,188 Einw. 2 Tabakspinner und 88 Schuster sind die Haupt-Gewerbetreibenden.

Kröpelin, Stadt mit 1 Kirche, 1 Schule, 239 Häusern und 1,481 Einw., unter diesen 77 Schuster.

Lübz, Stadt und Amtssitz an der Elde, mit 1 Kirche, 1 Schule, 237 Häus. und 1,687 Einw.

Malchow, Stadt am Fleesensee, Sitz eines Klosters und Klosteramts, mit 1 Kirche, 1 Schule, 206 Häus. und 1,666 Einw. Das Hauptgewerbe treiben dort 114 Tuchmacher und Tuchscheerer. Die Gerichtsbarkeit begleicht zur Hälfte der Familie Flotow, zu $\frac{1}{4}$ dem Stadtrathe und zu $\frac{1}{4}$ dem Großherzoge.

Neustadt, Stadt und Amtssitz an der Elde, mit 1 Kirche, 1 Schule, 192 Häusern und 1,519 Einwohnern. 18 Fuhrleute und 5 Tabakspinner machen das Hauptgewerbe.

Rehna, Stadt und Amtssitz, mit 1 Kirche, 1 Schule, 185 Häus. und 1,986 Einw., 15 Woy- und Frick- und 10 Rasch- und Zeuchmacher machen das meiste Gewerbe.

Sternberg, Stadt an einem See, mit 1 Amtssitz, 1 Kirche, 1 Schule, 1 Hospital, 242 Häus. und 1,663 Einw. Der Landtag sitzt hier und in Malchin, ein Jahr um's andere. Er wird auf dem Judenberge unter einem Gezelt eröffnet, und die ferneren Zusammenkünfte sind in der Stadt.

Waren, Stadt am Müritzsee, ummauert, Districts-Hauptort, mit 2 Kirchen, 1 Synagoge, 440 Häusern und 4,202 Einw.; unter letzteren sind 133 Juden, 24 Branntweinbrenner, 8 Tuchmacher und 8 Windmüller.

Wittenburg, Stadt und Amtssitz, mit 1 Kirche, 1 Schule, 269 Häus. und 1,903 Einw., unter diesen 24 Weber und 19 Fuhrleute.

Aemter.

1) Buckow, an der Ostsee, 10,960 Einwohner in 92 Ortschaften; 3,376,905 □ Ruthen des Flächeninhalts sind Domäne und 15,099,993 □ Ruthen ritterschaftlich. Kirchdörfer in den Domänen: Brenkorf, Arkenbuckow, Grunshaupten, Kirchmulsow, Paßek; ritterschaftliche: Abten Carien, Berendshagen und Westenbrügge.

2) Crivitz, an der Warnow, hat 8,660 Einwohner; 8,629,999 □ Ruthen sind landesherrschaftlich und 12,690,446 □ R. ritterschaftlich. Kirchspiele: Bernin, Bergrade, Damerow, Demen, Dohmsühl, Frauenmark, Gärwitz, Klinken, Pinnow, Hohen Pritz, Rabuhn, Rutenbeck, Schliefen, Severin, Suckow,

Trenn, Zapel, Zieslübbe, Bibow mit Tempzin, Bülow mit Weßin, Kladow, Wamekow.

3) Doberan, an der Ostsee, vor welcher sich der heilige Damm hinzieht, mit 8,073 Einw. Die Domäne besitzt das ganze Amt, weil es früher dem Kloster zu Doberan gehörte (9722,300 □R.), in 1 Marktfl., 8 Kirchspielen und 43 Ortschaften.

Der Marktflecken Doberan ist Amtssitz. Er liegt an einem der Ostsee zuströmenden Bache, ½ Meile vom Strande. Er hat 1 landesherrliches Schloß, 1 Kirche, mit Grabmählern einiger Meklenburgischen Herzöge, 1 Schauspielhaus. Am heiligen Damme ist das Seebad mit schönen Anlagen, welches zahlreich besucht wird. — Die Kirchspiele sind ferner Lambrechtshagen, Lichtenhagen, Pakentin und Stabelow, Rethwisch, Retschow, Steffenshagen, Satow.

4) Dömitz, an der Elbe, mit einem Kirchspiel Jabel, 3,236 Einw., ganz landesherrschaftlich, 5,228,591 □ Ruthen.

Eisenfabrik an der neuen Elde, hat 1 Papier-, 1 Walk-, 1 Loh- und 1 Oelmühle.

5) Eldena, an der Elde, durchzogen vom Crottin. Canal und neuen Graben, 2,840 Einwohner, hält 5,282,726 □R., ist ganz großherzoglich, weil es vormals einem Cistercienser Nonnenkloster gehörte, mit 14 Ortschaften, in den Kirchspielen Conow, Sülz und Eldena, zwischen der neuen und alten Elde; zu Bellevue ist der Amtssitz.

6) Gadebusch, hält im Domanialtheil 4,041,424 □ R., im ritterschaftlichen 8,294,334 □R., und hat 8200 E., 37 Ortschaften, in den Kirchspielen Grambow, Groß-Salitz, Roggendorf und Wieflubbe.

7) Grabow, an der Elde, enthält 10,657,028 landesherrliche und 6,592,255 ritterſchaftliche □ Ruthen, und zählt in 1 Marktflecken und 48 Ortſchaften 9,027 Einwohner.

Ludwigsluſt, Marktflecken zwiſchen zwei parkartigen Waldungen, Reſidenz der Großherzöge ſeit dem Jahre 1756, mit einem ſchönen, im Jahre 1776 erbauten Schloſſe, Garten und 1 Gemäldegallerie, 1 lutheriſchen und 1 katholiſchen Kirche, 1 Landſchullehrerſeminar für die Domänen, 1 Thierarznei- und 1 lateiniſche Schule. Der Flecken hat ungefähr 3,500 Einw.

Die anderen Kirchörter heißen Brunow, Drefahl, Gorloſen, Großenlauſch, Leuſow, Neeſe, Ziegendorf, Batow mit Dambeck, Dargelütz, Möderitz, Möllenbeck, Werle. Zu Werle reſidirten die im Jahre 1436 ausgeſtorbenen Fürſten zu Wenden.

8) Grevesmühlen, an der Oſtſee, mit der Voigtei Rüting, enthält 5,821,498 landesherrſchaftliche und 19,067,824 ritterſchaftliche □ Ruthen (urſprünglich Klützerort, Breſen und Darzow), 18,571 Einw., in 116 Ortſchaften. — In dieſem Amte hat man auf manchen Gütern die Holſteiniſche Koppelwirthſchaft und überhaupt die Holſteiniſche Landwirthſchaft eingeführet.

Daſſow, Flecken am Daſſower See, mit 1 Kirche, 1 Schule und vieler Fiſcherei.

Klütz, ein Flecken mit 1 Kirche und Schule, an einem Bache, ½ Stunde vom Meere, in einer ſehr fruchtbaren Gegend.

In Börzow, Böſſow, Elmenhorſt, Mummenhorf, Roggenſtorf, Diedrichshagen, Proſecken,

Damshagen, Greßen, Hohenkirchen und Kalkhorst sind Kirchen.

9) Hagenow, an der Rögnitz, ist ganz herrschaftlich, enthält 16,685,703 □ Ruthen, 9,529 Einwohner, in einem Marktflecken und 42 Ortschaften, in den Kirchspielen Kirch-Jesar, Krenck, Lübtheen, Flecken in der Rögnitz, mit 1 Kirche, 2 Schulen, 90 Landleuten bis zum Büdner herab und 4 Handwerkszünften, Picher, Uelitz, Warkow und im Dorfe und Gute Redefin, welches ein großherzogl. Gestüte und Marstallamt hat.

10) Lübz, an der Elde, vormals Elvenburg im Lande Thurm genannt, an Flächeninhalt sind herrschaftlich 10,978,960 □ R., ritterschaftlich 19,36 ,551 □ R., Einw. 12,346. Das Amt hat an Kirchspielen Barkow, Bentzin, Bürow, Grantzin, Grebbin, Karbow, Kladrum, Kaßebahn, Kysnen, Lanken, Retzow, Wilsen, Benthen, Groß-Poserin, Grüßow und Wahlow, Jabel, Hohen-Wangelin, Kuith, Kuppentin, Stuer, zum grünen Jäger, Hahnenhorst und Satow, alle ritterschaftlich. Es unterhält Hütten von grünem Glas, die bei dem niedrigen Torf- und Holzpreise mit Vortheil betrieben werden können.

11) Meklenburg, am Nordende des Schwerinen Sees und Südanfange des sogenannten Schifferg abens nach Wismar. Vom Flächeninhalt ist 2,674,004 □ R. landesherrschaftlich und 13,028,900 □ R. ritterschaftlich. Einw. 7,128. Der Amtssitz ist im Pfarrdorfe Meklenburg am Schiffsgraben. Hier stand vormals eine bedeutende Wendische Handelsstadt gleiches Namens, mit einer Burg. Nimmt man an, daß die Küstenschiffe in der heidnischen Zeit nicht tief giengen, und daß den Seeräubern damaliger Zeit es sehr gelegen war, mit ihrer Beute tief landeinwärts einzulaufen;

auch daß in früherer Periode, die sogenannten Seeschiffe sogar bis Schwerin, nach dem Zeugnisse des Stifters des Schweriner Bisthums in der Dotationsurkunde, hinaufsegelten, auch daß der Schiffergraben gewiß vormals, als Canal einer großen Handelsstadt, eine ganz andere Tiefe hatte, als jetzt; so kann man in allen diesen Verhältnissen einsehen, daß der Handelsplatz glücklich gewählt war. So lange die kriegerischen Wenden ununterjocht waren von dem Teutschen Ritterthume, blühete sehr in den Wendischen Staaten die kleine häusliche Industrie, besonders Getraide- und Flachsbau, dabei das Spinnen und Weben. Die rohen Ritter haßten alle Industrie in ihren Landgütern, die nicht auf Jagd, Feldbau oder Viehzucht Bezug hatte, und weil sie die Menschen zu diesen Geschäften durch dienstbare Seßhaftigkeit am besten gebrauchen konnten; so siedelten sie die neuen Einwohner (homines teutonios), mit völliger Unterwerfung an, und vertrieben mit ritterlichem Uebermuth, durch Auferlegung gleicher Lasten, als ihren neuen Ansiedlern aufgebürdet waren, die alten Wenden, oder machten sie zu völligen Leibeigenen. Die Umgegend war sicher viel reicher und besser, als in der Periode der Leibeigenschaft bestellt und was man auch behaupten mag; aus den Chroniken, welche uns den Kreuzzug Heinrich des Löwen erzählen, erhellet, daß zur Zeit der Eroberung, der Wendische Landmann ein freier Mann war, der einen sehr mäßigen Zins seiner Obrigkeit zahlte. Der Eroberer gesteht in seinen eigenen Urkunden, daß er die Abgaben der vormaligen Wendischen Bauern, außer dem Zehnten (ob eorum nequitiam), sehr vermehrt habe. — Uebrigens legten die Wenden alle ihre großen Handelsorte möglichst landeinwärts an; dieß beweisen unter anderen Alt-Lübeck, wovon jetzt nicht einmal Spuren weiter vorhanden sind, und die Stadt Oldenburg in Wagrien, am Ende des großen Gruberſees, das nun, weil man den ehemaligen Haven versumpfen ließ, eine arme Landstadt geworden ist, und vormals eine reiche Handelsstadt war.

Die anderen Dörfer, ohne ältere geschichtliche Merkwürdigkeit, sind Beidendorf, Buchholz, Lübow, Retchendorf, Hohen-Wicheln, Eichelndorf, Jesow, Moisale, Zurow.

12) Neustadt, an der Elde und dem großen Lowitzer Bruche, hat Oberfläche 16,613,292 landesherrschaftliche und 11,617,543 ritterschaftliche □ Ruthen, mit 18 Kirchspielen auf dem Lande, in 66 Ortschaften, und 7,032 Einwohnern. Diese Kirchspiele sind Brentz, Blievenstorf, Dambeck, Damm, Dütschow, Groß-Godems, Herzfeld, Karentzin, Klüß, Lüblow, Muchow, Paars, Slato, Sponitz, Stolpe, Wulffsahl, Großvielen und Vielist. — Zu Wöbbelin wurde dem im Jahre 1813 gefallenen Dichter Theodor Körner ein Denkmahl errichtet.

13) Redentin, an der Ostsee, mit den von Lübeck erworbenen Hospitaldörfern auf der Insel Pöhl, ist ganz landesherrschaftlich, weil es vormals Eigenthum des säcularisirten Klosters zu Doberan war, hält 3,123,756 □ Ruthen und 2,762 Einw. in den Kirchspielen Dreveskirchen, Hornstorf und Neuburg.

14) Rehna, an der Gränze des Fürstenthums Ratzeburg, ganz herrschaftlich, weil es vormals einem Benedictiner-Nonnenkloster gehörte, mit 2,290 Einw. auf 3,251,547 □ R., hat nur 1 Landkirche zu Lübsee.

15) Schwerin, am See gleiches Namens, hat an Oberfläche 17,708,332 landesherrschaftliche und 12,707,232 ritterschaftliche □ Ruthen und 15,921 Einw. in 69 Ortschaften und 18 Kirchspielen, als Dambeck, Banzkow, Cramon, Goldenstädt, Meteln, Mirow, Pampow, Pekkatel, Plate, Strahlendorf, Sülstorf, Wittenförden, Zickhusen, Groß-Brüß, Mühlen-Eichsen,

Groß-Trebbow, Zitrau, Grambow. — Zu Friedrichsthal ist ein herrschaftliches Jagdhaus.

16) Sternberg, an der Warnow, an Oberfläche 3,191,751 □ R. herrschaftlich und 6,434,723 ritterschaftlich, an Einw. 3,445, in 33 Ortschaften und 7 Kirchspielen, als Dabel, Loitz, Groß-Raden, Witzin, Weserin und Hohenfelde, Prestin und Ruchow.

17) Tobbin, Amtssitz im Dorfe Tobbin, mit 1 Kapelle, Oberfläche 1,570,794 □ R. herrschaftlich, in 6 Ortschaften 1,038 Einw.

18) Walsmühlen, in 6 Ortschaften, 1,060 Einw. in 6 Ortschaften, Oberfläche 1,419,752 □ Ruthen, Amtssitz zu Walsmühlen.

19) Wittenburg, an der Schaale, Oberfläche 3,870,019 □ R. herrschaftlich und 20,828,791 ritterschaftlich, hat 11,790 Einw. in 8 Land-Kirchspielen, als Bellahn, Pastum, Drey-Lützow, Gamin, Körchow, Neuenkirchen, Perlin, Pritzier.

20) Zarrenthin, einst ein Cisterzienser-Nonnenkloster und daher ganz herrschaftlich, hat 3,284,539 □ R. und 1,977 Einwohner.

B. Wendenscher Kreis.

Die jüngere Linie des Hauses Meklenburg erwarb diesen, sonst das Herzogthum Meklenburg-Güstrow genannten, Kreis in der Landestheilung vom Jahre 1621, starb aber im Jahre 1695 aus, worauf dieser Kreis der Meklenburg-Schwerinischen Linie zufiel. Die nordwestliche Gränze ist die Herrschaft Rostock, die nördliche die Ostsee, die nordöstliche Pom-

kern, die östliche Wendenburg. Die Aemter Boitzenburg und Wackendorf liegen abgesondert im Meklenburgischen Kreise. Der Flächeninhalt ist 196,864,262 □ R., wovon 59,293 □ R. herrschaftlich und der größere übrige Antheil ritterschaftlich ist. Die 18 Städte dieses Kreises haben 5,421 Häuser und 39,204 Einwohner. Ihr Ackerland wird auf 18,870½ Morgen; ihr Wieseland auf 3,231½ vierspännige und auf 1721½ einspännige Fuder geschätzt, mit einem Steueranschlag von 37,455 Rthlr. 14¼ ßl. In diesem Kreise liegen 302 Lehen- und 59 Allodialgüter.

a) Städte.

Güstrow, Vorderstadt des Wendenschen Kreises, Sitz der Justizkanzlei, des Steuer- und Polizei-Collegiums, des Amts und einer Superintendentur, an der Nebel, hat Mauern, 1 Schloß, das aber im Kriege sehr verfiel, 1 Dom und zweite Kirche, 1 Schule mit 6 Lehrern, 1 Bildungsanstalt für Gärtner und Handwerker, 1 Hospital, 1 Landarbeitshaus, 828 Häuser und 7,685 Einwohner, 29 Branntweinbrennereien, 29 Brauereien, 115 Schuster und 80 Fuhrleute machen, neben der Nahrung von der Staatsdienerschaft, dem zahlreichen Advokaten- und Notariensstande, welcher jedes Meklenburgische Justizcollegium zu umgeben pflegt, und dem sich dort zahlreich aufhaltenden Landadel, den Haupterwerb dieser Stadt aus. Die Feldmark ist sehr fruchtbar und hat besonders schöne Wiesen. Es blüht in der Stadt der Korn- und Weinhandel und die Gärtnerei in der Vorstadt.

Boitzenburg, an der Boitze und Elde, mit Mauern und 1 Schule von 3 Lehrern, 1 Armenhause, Sitz eines Amts und Elbzollamts, welches über 40.000 Rthlr. einbringt, 290 Häusern und 2,802 Einwohnern, ein nahrhafter Ort, doch nicht so erheblich, als seine schöne Lage und fruchtbare

Umgebung zu erwarten läßt; es hat indeß 24 Fischer, 20 Schiffe und 26 Handelsleute.

Gnoien, Stadt und Amtssitz an einem in die Reckenitz fallenden Bache, mit 1 Kirche, 1 Schule, 341 Häusern und 2,290 Einwohnern. Die Feldmark ist groß, aber noch fast ganz Gemeinheit.

Goldberg, Stadt und Amtssitz, mit 309 Häusern, 1,652 Einwohnern, 1 Kirche, 1 Schule, etwas Tuch- und Boyweberei durch 12 Meister, 1 Badehause und freilich nicht sehr besuchten Stahlbrunnen.

Neukalden, Stadt und Amtssitz an der Pommerschen Gränze, mit 235 Häus. und 1,123 Einw.

Krackow, an einem See, mit 1 Kirche, 1 Schule, 97 Häus. und 906 Einw. Fischer und 25 Juden machen den Hauptverkehr.

Lage, an der Reckenitz, mit 1 Kirche, 1 Schule, 1 Armenhause, 170 Häus. und 1,174 Einw.

Malchin, Stadt an der Peene, mit 428 Häus. und 3,000 Einw. Abwechselnd sitzt hier oder in Sternberg der Landtag. Die Branntweinbrennerei blühet hier mit etwas Tuchmacherei und Weberei.

Marlow, an der Reckenitz, mit 1 Kirche, 1 Schule, 139 Häusern, 1,102 Einwohnern und ungetheilter Gemeinheit.

Penzlin, Stadt unter freiherrlich Maltzahnscher Gerichtsherkeit, mit 328 Häusern, 1821 Einwohnern, 1 gutsherrlichen Schlosse, 1 Kirche, 1 Schule und 14 Branntweinbrennereien.

Plau, Stadt und Amtssitz an dem Plauersee, wo die Elde aus solchem fließt, mit 1 Schloß, 1 Schule, 1 Ar-

meinhaus, 416 Häuf. und 2,403 Einw., hat 20 Branntweinbrenner und 20 Tuch- und Boymacher.

Ribnitz, Stadt und Amtsſitz an einem See, der ſie durch den Saaler Bodden mit der Oſtſee verbindet, hat 366 Häuſ. und 2,292 Einw. Das dortige Jungfrauenkloſter von 40 Conventualinnen, hat ſeine großen Amtsländereien rund um die Stadt liegen. Es leben hier 25 Fiſcher.

Röbel, Stadt am Müritzſee, mit 2 Kirchen, 1 Schule, 1 Armenhauſe, 385 Häuſ. und 2,342 Einw., worunter 23 Schuſter.

Schwan, Stadt und Amtsſitz an der Warnow, mit 199 Häuſ., 1,124 Einw., 1 Kirche und 1 Schule.

Stavenhagen, Stadt und Amtsſitz, mit 1 Kirche, 1 Schule, 152 Häuſ. und 1,534 Einw.

Sülze, Stadt an der Reckenitz, mit 1 Kirche, 1 Schule, 210 Häuſ. und 1801 Einw. Die dortige Saline liefert jährlich 16,000 Ctr. Salz und ernährt 19 Salzfahrer.

Teſſin, Stadt an der Reckenitz, mit 1 Kirche, 1 Schule, 183 Häuſ. und 1,504 Einw.

Teterow, Stadt und Amtsſitz am Teterower See, mit 1 Kirche, 1 Schule, 449 Häuſ. und 2,649 Einw., in einer der fruchtbarſten Feldmarken Meklenburgs; nur muß man bedauern, daß ſie ſchlecht benutzt wird, und noch ſo viel Gemeinheit nützlicher getheilt werden könnte. Einige Schildbürgerſtreiche erzählt die alte Sage von den Einwohnern der Vorzeit. Die jetzigen ſind, wie alle Bewohner kleiner Städte, beſonders die Häuerlinge, höchſt betriebſam im Garten-, Kartoffeln- und Tabaksbau.

b) Aemter.

1) Das Amt Bukendorf an der Sude, wurde im Jahre 1709 vom Herzoge Friedrich Wilhelm gegen das weit

einträglichere Amt Ivenack, der Wackenhorfer Jagd halber eingetauſcht. Wackendorf hat 1,241,319 □ Ruthen und 783 Seelen in 4 Dorfſchaften.

2) Boitzenburg, an der Elbe, hat an Oberfläche 10,523,495 □R., wovon 6,742,906 landesherrſchaftlich und 3,781,589 ritterſchaftlich ſind, und 5,847 Einwohner in 37 Ortſchaften und den Kirchdörfern Blücher, Grantzin, Zahrendorf, Belitz, Greven, Lüttenmark, Neſtorf, Zweedorf und Greſſe.

3) Dargun, ganz landesherrſchaftlich, weil es vormals eine Abtei des Benediktiner-Ordens war, liegt am Kumerower See, hat 6,380,716 □R. und 4,929 Einw. in einem Flecken und 23 Ortſchaften. — Der Amtsſitz iſt im Marktflecken Dargun, an einem der Peene zuſtrömenden Bache, mit 1 Schloſſe, 1 Schule und 1 Kirche. Die anderen Kirchſpiele heißen Brudersdorf, Altenkalden, Jördensdorf, Levin, Recknitz.

4) Dobberein, Kloſteramt am Dobbertiner See, von 10,625 877 □R., umfaßt 19 Ortſchaften in 6 Kirchſpielen mit 4,720 Einw. —

Dobbertin, Marktflecken am See gleichen Namens, wo das reichſte Jungfrauenkloſter, mit 1 Domina und 126 Fräulein, ſeinen Sitz hat, nebſt 1 Kirche, 1 Schule und Armenhauſe. — Die anderen Kirchdörfer ſind Kirchkogel, Lohmen, Meßlin, Laerz und Sietow.

5) Gnoien, mit 1,113,732 landesherrſchaftlichen und 16,628,223 ritterſchaftlichen □R. Das Pfarrdorf Finkenthal iſt herrſchaftlich; Baſſe, Bodin, Lübchin, Theelkow, Vilz und Walkendorf ritterſchaftlich.

6) Goldberg, um die Goldberger und Dobbertiner Seen, hat 2,483,487 herrſchaftliche und 7,467,089 ritterſchaftliche □R., in 29 Ortſchaften, mit 4,097 Einwohnern.

Die Kirchdörfer sind Woosten, am Forste Woosten, Techentin, Bellin, Brütz, Gertahn, Below.

7) Güstrow, um Güstrow belegen. Es hat an Oberfläche 13,535,940 herrschaftliche und 28,893,027 ritterschaftliche □ Ruthen, 137 Ortschaften und 19,596 Einwohner. Die Landkirchspiele sind Badendieck, Belitz, Kammin, Kavelstorf, Klaber, Kritzkow, Lage, Lübsee, Lüdershagen, Lüssow, Mistorf, Kirchen-Rosin, Hohen-Sprentz, Thürkow, Groß-Upahl, Warnekehagen, Watmannshagen, Wiendorf, Groß-Wockern, Polchow, Reinshagen, Recknitz, Weitendorf, Zehna.

8) Neu-Kalden, am Kumerower See, hat 1,659,888 landesherrschaftliche und 6,426,908 ritterschaftliche □R., und 3,979 Einw. in 25 Ortschaften. Die Landkirchspiele sind Görschendorf, Hohen-Mistorf und Schorrentin.

9) Plau, am Plauer See, hat landesherrschaftlich 3,914,930 und ritterschaftlich 5,080,165 □R. In 23 Ortschaften und 4 Kirchspielen, Gnevstorf, Viellubbe, Alt-Schwerin, Rossentin, 3,199 Einw.

10) Ribnitz, an der Ostsee, hat an domanialer Oberfläche 7,096,659 und an ritterschaftlicher 15,268,819 □M. Dieß Land umfaßt die Halbinsel Fischland und den großen Ribnitzer Forst, und hat 10,592 E. Die Kirchdörfer sind Blankenhagen, Dänschenburg, Wustrow auf der Halbinsel Fischland, mit 2 Schulen, Kessin, Kuhlrade, Sanitz, Volkenshagen, Rostocker Wulfshagen, Kölzau, Thulestorf, Perschow. — Bentwisch und Röwershagen gehören zum Distrikt Rostock, welcher 12,124,458 □R. enthält, wovon 19 Ortschaften im Amte Ribnitz belegen. Diese gehören theils der Stadt, theils den in der Stadt befindlichen Stiftungen.

11) Ribnitz, Klosteramt, hat seinen Sitz in Ribnitz und enthält 4 Ortschaften, mit 1,001,428 □ R.

12) Rossewitz, Domanialamt auf dem Gute Rossewitz, wurde gebildet im Jahre 1816 aus ritterschaftlichen, von der Kammer angekauften Gütern, die vorher im Amte Güstrow belegen waren, und hat 1,040 Einw.

13) Schwaan, an der Warnow und Ostsee, hat 3,575,345 landesherrschaftliche und 1,396,817 ritterschaftliche □ Ruthen. Die Zahl der Einwohner in 51 Ortschaften, wovon 17, mit dem Marktflecken Warnemünde, zum Distrikt Rostock gehören, ist 4,721. Die Kirchdörfer sind Biestow, Buchholtz, Großen-Grentz, Heiligenhagen, Kambs, Stäbelow.

Der Marktflecken Warnemünde liegt an der Mündung der Warnow, mit einer Havenschanze, 1 Kirche, 1 Armenhause, 221 Häusern und 929 Einwohnern, meistens Schiffern, Fischern, Lootsen, Schiffbauern, Branntweinbrennern und Brauern. In den Haven liefen im Jahre 1820 358 Schiffe ein und 601 aus.

14) Stavenhagen, an der Pommerschen Gränze, hat an 6,707,967 landesherrliche und 34,137,700 ritterschaftliche □ R., und in 28 Kirchspielen von 82 Ortschaften; die Kirchdörfer sind Ankershagen, Chemnitz, Gielow, Großen-Luckow, Tribbenow, Ritzerow, Sülten, Alt-Panstorf, Alt-Rehse, Basedow, Borgfeld, Breesen, Bristow, Bülow, Dahme, Federow, Groß-Gienitz, Groß-Varcha, Grubenhagen, mit 1 Schlosse, Hohen-Demhzin, Castorf, Klittendorf, Liepen, Möllen, Rittermannshagen, Rockwitz, Schloen, Schminkendorf, Warchentin, Remplin, Dorf und Rittergut des Fürsten von Schauenburg-Lippe, mit 1 Schlosse, Sternwarte und Park, nahe am Malchiner See.

15) Teutenwinkel, wurde im Jahre 1781 aus Rittergütern des Amts Rehna gebildet, welche von der Kammer angekauft worden waren. Einwohner, 1,378 Seelen in 16 Ortschaften, in den Amtssitzen Teutenwinkel, Bantwisch und Thulendorf.

16) Wredenhagen, am Müritzsee, hat an landesherrschaftlichen □ Ruthen 4,291,896, an ritterschaftlichen 18,081,877, und 7,989 Einwohner in 49 Ortschaften und folgenden Kirchspielen: Wredenhagen, Amtssitz am Wredenhagener See, Dambeck, Kiewe, die Kirchdörfer Rossow, Schöneberg und Grüneberg liegen im Brandenburgschen, Wipperaw am Müritzsee, Ahrensberg am Drevensee, im Strelitzischen, Damswolde, Kamyz, Kümmel, Massow, Melz, Roggentin, letztere 7 mit Rittergütern.

17) Ivenack, ganz dem Freiherrn Plessen Maltzahn gehörig, hat 1805 Einwohner und soll dem, durch seine Stutereien bekannten Erbherrn jährlich 45,000 Rthlr. eintragen.

C. Das Fürstenthum Schwerin.

Die ritterschaftlichen Güter des Fürstenthums sind unter die Aemter Buckow, Krivitz, Meklenburg und Sternberg vertheilt worden, gegen eine gleiche Zahl, seit dem Jahre 1748 von der Landesherrschaft erworbener, ritterschaftlicher Hufen. So gut dieß thunlich war, ließ sich auch das übrige Fürstenthum mit Verwaltungsersparung, den älteren Erblanden einverleiben, und machte etwa die Erbverbrüderung mit dem Hause Brandenburg rathsam, das Fürstenthum als Allodialeigenthum des Hauses, in besonderer Verfassung zu lassen; so liegt das Fürstenthum doch so eingeschlossen im übrigen Meklenburg, daß es rathsamer seyn möchte, sich statt dessen eventuell die Allodialqualität eines anderen Theils an Lauenburgscher Gränze, oder der Ostsee zu bedingen. Auf

jeden Fall schien es nicht politisch, den Rittergutsbesitzern des Fürstenthums Schwerin die nämlichen Rechte über seinen Bauernstand einzuräumen, welche die übrige Ritterschaft besaß, da der Westphälische Friede die Dynastie nicht dazu verpflichtete und der Bauernstand in diesen Gütern ein hohes Interesse hatte, nicht von seinen Erbherren mit Mekrenburgischem Ritterrecht besessen zu werden. Das jetzige Fürstenthum enthält 18,738,953 □ Ruthen, mit 14210 Einwohnern, ohne das Stiftsamt und die Neustadt Schwerin, welche bereits bei'm Amte und der Stadt Schwerin mit berechnet wurden.

Die Städte Bützow und Warin haben, erstere 44 Hufen, an Ackerland 859¾ Morgen und an Wieseland 467 vierspännige und 1,721½ zweispännige Fuder Privateigenthum; Warin hat dagegen, in 4 Hufen, 89,750 □Ruthen, darin an Ackerland 278½ Morgen und an Wieseland 42 vierspännige und 53 zweispännige Fuder Heu.

a) Städte.

1) Bützow, an der Warnow und einem kleinen See belegen, ist Sitz des Criminalgerichts und eines Amts, hat 1 Schloß, 1 reformirte und 1 lutherische Kirche, 384 Häuser und 3,203 Einw.

2) Warin, am Wariner See, mit 1 Kirche, 1 Schule, 101 Häus. und 898 Einw.

b) Aemter.

1) Bützow, hat in 18 Ortschaften folgende Kirchspiele: Boitin, Neuenkirchen, Parum, Qualitz, Tarnow, Warnow und Zernin. Quadratrutheninhalt: 5,574,317 □Ruthen; Einwohner: 3,815. — Beim Dorfe Schlemmien liegt in einem Walde das verfallene Berg-

schloß Hohe-Burg, 513 Fuß rheinländisch über der Meeresfläche.

2) Marnitz, an der Elde an der Brandenburgschen Gränze, hat 2,937,042 □ Ruthen und 1,978 Einwohner, mit den Kirchdörfern Marnitz, wo auch das Amt seinen Sitz hat, Suckow, Groß-Pankow, Siggelkow. Der Ruhnenberg ist 641 Fuß über der Meeresfläche erhaben. Dieß ist der höchste Punct im ganzen Großherzogthume über der Oberfläche der Ostsee.

3) Rühn, an der Warnow, hat an Oberfläche 2,885,798 □ Ruthen, und 2,277 Einwohner, in den Kirchspielen Baumgarten, Bernitt, Rühn, welches Amtssitz ist.

4) Stiftsamt Schwerin, 2,861,030 □ R., in 12 Ortschaften; die Volksmenge ist im Amte Schwerin mit berechnet.

5) Tempzin, hat 2,141,581 □ R. und 1,206 Einwohner. Sitz im Kirchdorfe Tempzin. Das 2te Kirchdorf ist Zahrendorf.

6) Wärin, am Warmer See, 1,938,278 □ R., in 8 Ortschaften 683 Einw.

IV. Die Herrschaft Wismar.

Diese Herrschaft, an der Ostsee belegen, kaufte der jetzige Großherzog von Meklenburg-Schwerin von der Krone Schweden im Jahre 1803 für 1,200,000 Rthlr. Hamburger Banco. Sie hat an Flächeninhalt 13½ Meilen, oder 5,612,891 □ Ruthen, 1 Stadt, 30 Ortschaften und 11,500 Einw.

Die Wismarschen 22 Rittergüter sind alle in dem Laufe der Schwedischen Regierung allodial geworden und steuern nur zu 20½ ritterschaftlichen Hufen.

a) Stadt.

Wismar, an der Einmündung des mit dem Schweriner See communicirenden Schiffsgrabens, hat noch Wall und Mauern; die Außenwerke und das berühmte Fort Wallfisch sind zerstört. Die Stadt hat 1 Vorstadt, 1 Schule mit 7 Lehrern, 4 lutherische Kirchen, 3 Hospitäler, 1 Waisenhaus, 1,295 Häus. und 8,352 Einw. Sie ist Sitz eines Superintendenten und eigenen Consistoriums. Im J. 1820 liefen 204 Schiffe in den Haven ein und 205 Schiffe aus. Die Häuser haben in dieser Stadt einen sehr mäßigen Werth, Beweis der sinkenden Nahrung. Diese hat ihren wahren Grund theils in der Nähe Lübecks, womit Meklenburg, in Folge des milden Zollsystems, viel Verkehr pflegt und nicht so sehr in der hohen Sandbank vor dem Haven, welche freilich großen Seeschiffen das Einlaufen vor der Entladung auf der Rhede durch Lichterschiffe, erschwert. Es ließe sich indeß wohl ein anderer Canal aus dem Haven in die Ostsee eröffnen, welcher die Bank vermiede. Doch ist Wismar immer die zweite Seehandelsstadt und wird sich künftig wieder heben, wenn der ganz gesunkene Britische Handel mit der Kornausfuhr hergestellt seyn wird. Die Stadt war einst eine Hansestadt und hat noch in der unabhängigen Verwaltung ihrer menschenfreundlichen Anstalten und im Ober- und Untergericht des Magistrats, Reste ihrer alten Freiheiten. Sie zieht ihre vornehmste Nahrung noch immer vom sehr beträchtlichen Seehandel mit 39 eigenen Schiffen und hat 85 Kaufleute, außer 21 Hökern.

b) Aemter.

1) Neukloster, mit 4,451,771 □R. in 20 Ortschaften und den Kirchspielen Neu-Kloster und Großen-Tessien.

2) Pöhl, auf der Insel dieses Namens, vor dem Haven von Wismar in der Ostsee, mit dem Kirchdorfe Pöhl,

und 10 Ortschaften, da die 12 von Lübeck erworbenen Hospitaldörfer, nicht diesem Amte, sondern Redentin beigelegt worden sind; die Oberfläche dieses Amts ist 1,119,432 □R.

E. Die Seestadt Rostock.

Die Stadt und der bei den Aemtern Ribnitz und Schwaan bereits beschriebene Distrikt, waren von 1621—1695 ein gemeinschaftliches Land zwischen den beiden Linien Schwerin und Güstrow; jetzt gehört Stadt und Landdistrikt Rostock ganz zum Großherzogthume Schwerin.

Rostock (Br. 54° 10′, L. 30° 17′), liegt an der schiffbaren Warnow, welche 2 Meilen davon, bei Warnemünde, dem Seehaven der Stadt, sich in die Ostsee ergießt. Sie ist die erste Handelsstadt des Großherzogthums und hat Wälle und Mauern, ohne dennoch eine haltbare Festung zu seyn. Sie hat 15,474 Einw., zahlt 43,706 Rthlr. 32½ ßl. Steuer, und hat 2,182 H. in der städtischen Brandcasse zu 3,000,150 Rthlr. versichert. Die Stadt hat 4 Land- und 12 Strandthore, 1 Vorstadt, 1 Schloß, 4 Haupt- und 3 Nebenkirchen, 2 Hospitäler, 1 Armenhaus, 1 Zucht- und Werkhaus, 1 lateinische Schule mit 9 Lehrern. Der Rath hat die Ober- und Untergerichtsbarkeit und sehr bedeutende Rechte, kraft der Subjections-Transaction zwischen der Dynastie und der Seestadt. Die Rostocker Messe ist berühmt. In der Stadt hat das allgemeine Consistorium für das ganze Großherzogthum, außer Wismar, die Justizkanzlei, das Landesreceptur-Collegium und die Stempeldirection ihren Sitz. Das Collegium der 100 Bürger beschränkt die Autorität des Raths. Die Bürgerschaft besteht aus 11 Fahnen. Die Universität hat 23 ordentliche Professoren: 14 derselben setzt der Großherzog, als Patron, statt des Fürst-Bischofs von Schwerin, und 9 der Rath, als Compatron, ein. Noch hat die Universität 8 Privatdocenten und 7 Sprachlehrer und Exercitienmeister. An Hülfsanstalten hat solche 1 pädagogisch-theologisches Seminar, gestiftet

im J. 1790, 1 anatomisches Theater, 1 Bibliothek von 30,000 Bänden, 1 botanischen Garten, 1 Münz- und Naturalienkabinet, 1 naturforschende Gesellschaft, gestiftet im J. 1809 und 1 philomatische, gestiftet den 1. Jul. 1819. Studenten hat die Universität etwa 100.

Den bürgerlichen Nahrungsstand bilden hauptsächlich 56 Branntweinbrenner, 40 Gastwirthe, 172 Kaufleute, 73 Krämer, 55 Krüger, 44 Salzhoken, 14 Boy-, Fries- und Tuchmacher, 39 Böttcher, 96 Schiffer, 68 Brauer, 22 Schiffsnachprahmer, 55 Fischer, 41 Gärtner, da dieß Gewerbe durch Ausfuhr nach nördlicheren Climaten in Gemüse, Obst, Bäumen, Stauden, Blumen und Sämereien besonders sich unterhält. Damit verbindet man die Treibhauskultur und acclimatisirt erst in den Gewächshäusern und hernach im Freien manche Stauden und Sämereien der südlichen Climate, wenn es ihre Eigenthümlichkeit irgend erlaubt. Die Stadt hat über 100 eigene Seeschiffe. Von derselben hat eine eigene Apfelsorte, die besonders auf der Ostsee ausgeführt wird, den Namen.

Das

Großherzogthum

Mecklenburg-Strelitz.

I.

Allgemeine Uebersicht der Bestandtheile des Landes und kurze Geschichte der Landes-Vereinigung unter der jetzigen Dynastie.

Unter der nämlichen Rubrik haben wir bereits bei dem Großherzogthume Mecklenburg-Schwerin die allgemeine frühere Landesgeschichte Mecklenburgs gegeben, und berühren hier nur, daß, als im Jahre 1695 die Güstrowsche Linie ausstarb, durch Vergleich aus deren Landestheil, der Herzog Adolph Friedrich II. zu seinem Antheil mit aller Souveränetät die Herrschaft Stargard und das Fürstenthum Ratzeburg erhielt, welches Letztere im Westphälischen Frieden vom Jahre 1748, die Mecklenburg-Güstrowsche Linie, für die aufgeopferte Herr-

ſchaft Wismar, zur Entſchädigung erhalten hatte. Man ſieht aus der ſonderbaren Konſolidirung der zwei entlegenſten Theile des Meklenburgiſchen Staats welchen Einfluß bei ſolcher, als ſie im Jahre 1701 durch den Hamburger Vergleich zu Stande kam, die Ritterſchaft der drei Kreiſe übte, welche auch im Verein blieb, zugleich aber die Trennung eines Theils des Güſtrowſchen, nahe an Stargard belegenen Landestheils verhütete. Der Zufall hat es bisher gefügt, daß man dieſe urſprüngliche, ſonderbare Landestheilung ſpäter nicht abänderte.

Im Jahre 1708 folgte dem Herzoge Adolph Friedrich II. ſein Sohn Adolph Friedrich III. und dieſem deſſen Bruderſohn, Adolph Friedrich IV., im Jahre 1752, der wiederum ohne männliche Leibeserben, im Jahre 1794, tief verſchuldet, ſtarb. Dieſen beerbte ſein Bruder, Carl Ludwig Friedrich, der durch weiſe Staatsverwaltung in ſehr ſchwierigen Zeiten, die Finanzen des Staats wieder herſtellte. Er nahm den Großherzoglichen Titel im Jahre 1815 an, und ſtarb im Jahre 1816. Jetzt regiert deſſen Sohn, Georg Carl-Friedrich Joſeph. Im Vertrage vom 21. Mai 1819 entſagte der Großherzog der Landesvergrößerung durch 10,000 Seelen am Rhein, zu Gunſten Preußens, gegen Entſchädigungen, welche bisher nicht öffentlich bekannt wurden, und gegen Uebernahme einiger Enclaven, die im Umfange des Großherzogthums Meklenburg-Strelitz belegen waren.

2.

Lage. Gränzen. Größe.

Das Großherzogthum hat seinen Namen von der ehemaligen Hauptstadt Alt-Strelitz. — Die Herrschaft Stargard (der östliche Theil des Staats) liegt zwischen 30° 20′ bis 31° 37′ östl. Länge und 53° 9′ bis 53° 47′ nördl. Br., im Norden an Pommern, im Osten und Süden an Brandenburg, im Westen an Meklenburg-Schwerin gränzend. Bis auf einige vorspringende Landestheile in das Meklenburg-Schwerinische Gebiet, ist die Herrschaft Stargard völlig zusammenhängend, schließt aber das Meklenburg-Schwerinische Gut Ahrensberg und die beiden Brandenburgschen Orte Krummbeck und Menow in sich. — Das Fürstenthum Ratzeburg (der westliche Theil des Staats) zwischen 28° 19′ bis 28° 40′ östlicher Länge und 43° 40′ bis 43° 52′ nördlicher Breite belegen, gränzt im Norden an den Dassower See, im Osten an das Schwerinsche, im Süden an das Lauenburgsche, im Westen an den Ratzeburger See und an das Lübeckische Stadt-Gebiet. — Der Flächeninhalt wird auf 36,12 □M. berechnet.

3.

Physische Beschaffenheit.

Das Land ist völlig eben und hat daher bei den wenigen Sandhügeln, Ueberfluß an Seen und langsam strömenden Flüssen. Der fruchtbare Kley, z. B. des Amts Woldegk, ist vom reichsten Humus; aber es giebt, besonders um Alt- und Neu-Strelitz und um Neu-Brandenburg, hie und da sehr

unfruchtbare Sandhügel und Ebenen. Der erste Hauptfluß der Herrschaft Stargard ist die Havel, die aus dem sogenannten Bodensee abfließt, durch den Käbelick-, Pagel-, Jäthen-, Uberin-, Labus-, Groß-, Wohlitz-, Drewen- und Zierensee, sich nach Fürstenberg und Stolpensee wendet. Der zweite Hauptfluß ist der Tollense, entspringt aus dem Tollensee, nimmt die Datze auf und fließt dann nach Pommern. Die nördliche Gränze von der Tollense bis zum Glanbecker See, bildet der sogenannte Landgraben. Noch finden sich an der Gränze folgende Seen: bei Großwentow, Carwitz, Fürstenberg und im Inneren der Lucie- und Zierickse. — Die Hauptflüsse des Fürstenthums Ratzeburg sind: 1) die Wackenitz aus dem Ratzeburger See in die Trave fließend; 2) die Stepenitz an der Westgränze, welche die Maurin aufnimmt. — Sehr natürlich haben Holstein und beide Meklenburgische Großherzogthümer im Geeſthoden ein Clima.

Die Haupterzeugnisse des Bodens sind in beiden entlegenen Theilen des Großherzogthums: Getraide, Kartoffeln, viel Gartengewächse, Flachs, Hanf, Tabak, Holz. Man findet darin die gewöhnlichen Hausthiere nördlicher Teutschen Landwirthschaft, viel Wild, besonders im Stargardschen, Bienen, Fische, Pferde, Torf, den man selten benutzt, Mergel, Kalk und Walkererde.

4.

Cultur des Bodens.

Man muß hier Ratzeburg von Stargard durchaus unterscheiden. Aus Ueberzeugung des größeren Vortheils, geht

die Eintheilung der Bauerfelder und der Domänen nach Holsteiniſcher Landesart, im Ratzeburgſchen immer mehr vorwärts, wobei ſich Domäne und Bauer ſehr wohl befinden. Hier blüht die Hornviehzucht und das Holländereiweſen der Milch- und Koppelwirthſchafte nach Holſteiniſcher Art. Der Strelitziſche Landmann im Ratzeburgſchen iſt ſehr milde in Abgabe geſetzt; der Pachter beſteht ſelbſt bei erhöheten Pachtgeldern ſehr gut. Im Stargardſchen dagegen blüht die Mecklenburgſche Landwirthſchaft und nur auf wenigen Gränzpunkten die Dreifelderwirthſchaft. Die Strelitziſchen Forſten werden hoch genutzt. Das Abfallholz zum Brande iſt dort ſehr wohlfeil, weniger im Ratzeburgſchen, deſſen Wälder mehr verwüſtet ſind. Im Stargardſchen iſt einiger Hopfenbau und eine ſehr fleiſſige Beſtellung der Tabaksländereien, beſonders auf den Stadtfeldern. Die Milchwirthſchaft iſt hier nicht ſchlecht, und die Schaafzucht wird wegen des theuren Wollverkaufs in's Preußiſche, ſehr veredelt. Schweine, Gänſe und Bienen ſieht man überall. Holz mag vormals dort ſichtbar geweſen ſeyn; jetzt ſieht man dort dagegen viele Laubenwälder, die zum Theil zu licht ausgehauen wurden, und manche ſelbſt in den Domänen zu ſchlechter Waide benutzte Gemeinheit. Die Lärche, die im übrigen Mecklenburg gemein iſt, findet man nur einzeln. Die Wieſenabwäſſerung und Bewäſſerung iſt auffallend vernachläſſigt in dieſem fluß- und ſeereichen Lande. Vielleicht fehlt es an guten Geſetzen, die hierin beſonders das allgemeine Volksintereſſe vor dem individuellen unverſtändigen Eigenſinn in Schutz nehmen müſſen, wie denn ein gutes Landwirthſchaftsgeſetz wohl zu wünſchen wäre.

5.

Kunstfleiß und Handel.

Leinweberei und Tuchweberei hat das Stargardsche bedeutend, doch beides nicht hinreichend für den Bedarf des Landes. Gärtnerei, Flachs-, Hopfen- und Tabaksbau treibt, wenn er irgend kann, der Häuerling in Städten und auf dem Lande. Auf den Stadtfeldern arbeitet ein großer Theil der fleißigen Bewohner im Sommer den ganzen Tag, um sich und den Seinigen das Fortkommen zu erleichtern, dabei ist der Strelitzer sehr mäßig. — Die vielen Sägemühlen und Theeröfen bezeugen den Holzreichthum des Landes. Traurig ist hie und da die weite Verheerung durch Waldbrand, den Nachlässigkeit veranlaßt und Nachlässigkeit oft nicht schnell genug mit blutiger Holzaufopferung bekämpft. Auch hier klagt man über den argen Fraß der Kienraupe. Zu Brettern, Bohlen, Balken, Latten ꝛc. wird alles große gefällte Holz geschnitten. Mäßig ist die Brauerei, unmäßig die Branntweinbrennerei, besonders auf den Rittergütern an der Gränze, wohl nicht so sehr der Düngvermehrung und der Schaafernährung halber, als um die Bedürfnisse der Smuggler im Preußischen zu befriedigen. Die vielen Seen an der Gränze und die Tannenwälder, welche Wege zulassen, die unmöglich sich beobachten lassen, die zahlreichen Juden, welche zugleich die Wollausfuhr ganz in ihrer Hand haben, begünstigen das unedle Gewerbe des Schleichhandels. Fürstenberg, eine Gränzstadt, blüht, freundlich wie es ist, durch seinen großen Butter-, Woll- und Hammelhandel nach Berlin, zugleich aber auch durch die Contrebande. Daß mächtige Nachbarstaaten, den Handel ihrer mindermächtigen Bundesstaaten erschweren, ist leider wahr; daß aber Letztere, auch sehr unnachbarlich, dem Contrebandehandel in die größeren Staaten, durch kurzsichtige Unter-

obrigkeiten, zu viel Raum geben, ist eben so wahr; denn von den Centralbehörden läßt sich ein so unpolitisches Benehmen nicht erwarten. Ein hoher Blasenzins wäre in diesem Staate sehr wohl angebracht, und wenn man einerseits auf die Preußischen Zollgesetze mit Haß blickt, so vergesse man nicht, daß, im Fall einer nachbarlichen Mitwirkung zur Verminderung des Schleichhandels, sich höchstwahrscheinlich, zu einem billigen Handelstractate, Preußen bereit finden würde.

Alle landwirthschaftliche Produkte führt das Strelitzische aus, und außerdem viel Holz, Meth, Branntwein, Honig, Wachs, Papier, Theer, Potasche, Glas, Tabak, Wild, Hopfen, das meiste geht aus dem Stargardschen in's Preußische, zum Theil zur weiteren Verführung; aus dem Ratzeburgschen aber nach Lübeck.

Die Straßen sind im Ratzeburgschen gerade so, wie sie das kleine Land bedarf; im Stargardschen sind sie, außer den Poststraßen, schlecht genug. Wo viele große Landgüter blühen, da hat die Regierung immer Mühe, nur einen erträglichen Zustand der Straßen zu erlangen. In dem äußerst fruchtbaren Amte Woldegk lassen sie sich nur durch sehr kostbare Steinpflasterung verbessern, und bei der mäßigen Bevölkerung des schönen Bodens, entbehrt man solche allenfalls.

Bier und Brod sind im Ganzen schlecht und eben so unzweckmäßig die Bauart auf dem Lande. Kaum tritt man an der Gränze in's Preußische über, so hat die aufmerksame Polizei alle Uebelstände ohne Härte gegen die Miethsleute gehoben, und die Dörfer sind zwar nicht reicher, aber doch reinlicher, und der Wirthschaftsraum der Bauerhäuser ist bequemer genutzt. Es leuchtet auch freilich ein, daß in einem einstöckigen Bauerhause mit überstehendem Dache, wie im Preußischen Gebrauch ist, weit

mehr Getraide und Heu gebörgen und die Wände und Mauern besser vor Feuchtigkeit geschützt werden können. Das Preußische Geld läuft hier allgemein um. Man sieht aber auch viel Gold. Die allgemeine Einführung des Preußischen Maaßes und Gewichts würde sowohl für das Mecklenburg-Strelitzische, als das Schwerinische von ungemeinem Nutzen für den Verkehr seyn, da wenigstens Strelitz fast allein an Preußen eine Menge roher Produkte findet, auch läuft im Lande schon mehr Preußisches, als Mecklenburgisches Geld um.

6.

Einwohner.

Im Jahre 1817 zählte man im Großherzogthum 71,769 Einwohner, darunter 11,734 im Ratzeburgschen. Sicher ist jetzt die Volksmenge über 75,000. Unter einer so humanen Regierung, als die Strelitzische ist, vermehren sich die Menschen sehr, sobald man nicht durch Verhindern der Zerschlagung übergroßer Güter und durch Erschwerung der Gemeinheitstheilungen, das vermehrte Produciren durch Produkte der Erde, den Unterthanen künstlich erschwert. Der Staat zählt 10 Städte und 2 Marktflecken, mit 26,061 Einwohnern, die sich aber zum großen Theil vom Feld- und sehr geschickten Garten- und Tabaksbau nähren.

Die Städte sind im Ganzen ziemlich wohlhabend, die Kämmereien sogar reich, und die Straßen gut gepflastert. Warum ebnet man aber nicht die verfallenen Mauern, welche wenigstens die nächsten Gässen ungesund machen, und Thore mit Schießscharten haben, als wenn man noch in der Feh-

bezeit lehte. Die Ruinen ehemaliger Wälle, auf denen die bürgermeisterlichen Kühe weiden, haben manchen Sumpf und würden, wenn sie geebnet und zum Privateigenthum und zu Gärten verkauft würden, die Umgebungen in Vegetation setzen und zugleich verschönern. Haben doch die Holsteiner ihre Wälle und Mauern längst geschleift.

Die Prozeßsucht muß herrschen, weil sich, ungeachtet des nicht sehr getheilten Grundeigenthums und der kaum auf dem Lande aufgehobenen Leibeigenschaft, 79 Kanzlei-Advokaten und Notarien von der Justiz ernähren, deren Nahrung nicht im Sinken ist. Ob dieß an mangelhaften Gesetzen oder langsamem Rechtsgang liegen mag, wissen wir nicht. — An Landtägen fehlt es nicht und im polizeilichen Wirken ist die humane Regierung vielleicht zu sehr durch die Ritter- und Landschaft gelähmt. Der mäßige Staat hat 245 Kabinetsgüter und Domänen, und mit Einschluß des Kabinetsamts findet man 71 Rittergüter, deren allmähliger landesherrlicher Ankauf und Zerschlagung bis auf die Wälder sehr zu wünschen wäre, da manche Rittergutsbesitzer ihr großes Einkommen außerhalb des Landes verzehren, und die Landwirthschaft im Strelitzischen im Ganzen noch sehr zurück ist; deßwegen kauft man, ungeachtet der niedrigen Abgaben, und der hohen Preise der im Lande gezogenen Pferde und der Fleisch- und Buttertheurung in Berlin, wohl kaum in einem anderen Teutschen Lande die herrlichen Landgüter, mit Privilegien ausgestattet, wohlfeiler, als im Strelitzischen.

Bloß zu Altstrelitz und Mirow leben 732 Juden, die in Altstrelitz und Fürstenberg Gemeinden bilden. Die Einwohner sind keine Wenden mehr, aber ihre Flüsse, Seen, Ortschaften und Landgüter haben noch viele Wendische Namen.

Die Religion des großherzoglichen Hauses und der meisten Unterthanen ist lutherisch. Das Land hat sein Consis-

rium zu Neuſtrelitz. Ein Superintendent hat unter ſich, außer den 2 Mutterkirchen zu Neuſtrelitz und Neubrandenburg und den beiden Mutterkirchen zu Weitin und Wulkenzien, 5 Synoden: 1) Friedland, mit 2 Stadt- und 16 Mutterkirchen, halb cisinsulanis und halb transinsulanis; 2) Stargard, mit 9; 3) Mirow, mit 4; 4) Strelitz-Weſenberg, mit 11 Mutterkirchen.

Ein Probſt reſpicirt die 9 fürſtlich Ratzeburgſchen Pfarreien, unter der Ratzeburger Conſiſtorial-Commiſſion, ſo wie auch die dortige Domſchule.

Die Schulanſtalten des ganzen Landes ſtehen unter dem Conſiſtorio zu Neuſtrelitz.

Das Gymnasium Carolinum der Reſidenz, mit 6 Lehrern und 1 Zeichnenmeiſter; die Bürgerſchule, mit 4 Lehrern; die Töchter- und Currendenſchule, ſtehen unter der Landesregierung. In Neubrandenburg, Friedland und Woldegk iſt der Magiſtrat Patron der Schule. — In Mirow iſt ein Seminar für Schullehrer.

7.

Staatsverfaſſung.

Der Wiener Congreß erhob den Strelitziſchen Staat zu einem Großherzogthum. Die Großherzöge von Meklenburg-Schwerin und Strelitz führen gemeinſchaftlich die vierzehnte Stimme und jeder der beiden Großherzöge im Pleno eine eigene Stimme.

Unter den beiden Großherzögen steht die Ritter- und Landschaft beider Staaten in ungetrennter Union, welche im Jahre 1523 gegründet und im Erblandsvergleiche, vom J. 1755, bestätigt wurde. Erst seit der Bundesacte ist die Erbunterthänigkeit des Bauerstandes aufgehoben worden; in den Domänen war solche immer sanft, und viel drückender unter den Gutsbesitzern. Der Landtag dieses Jahres wird die große Frage entscheiden, ob dem bäuerlichen Eigenbehörigen, der nichts als Feldarbeit lernte, auch eine Landdotation, gegen beständige Erbpacht, neben dem sonst wenig nutzenden Geschenke der Freiheit werden soll. Bisher war in Mißständen eine zahlreiche leibeigene Unterthanenschaft in den Rittergütern eine wahre Last. Deßwegen beförderte dieß eigene Interesse der Rittergutsbesitzer sehr den Freikauf überflüssiger Unterthanen, welche dann über die Gränze zu gehen pflegten. Daher vermehrte sich die Bevölkerung bisher eben nicht in den Rittergütern, wohl aber in den Städten. — Die Ritter- und Landschaft im Stargardschen hat ihr Directorium, bestehend aus 1 Erblandmarschall, 1 Vicelandmarschall und 1 Landrathe, zum engeren Ausschuß einen ritterschaftlichen und einen städtischen Deputirten. — Den Landesconvent bildet 1 ritterschaftlicher und 1 städtischer Deputirter. — Der engere Ausschuß der Ritter- und Landschaft beider Großherzogthümer, bestehend aus 2 Landräthen, 3 ritterschaftlichen und 4 landschaftlichen Deputirten, sitzt zu Rostock. Die Ritterschaft des Stargardschen hat eine eigene Brandsocietät. — Die Hagelschadens-Assecuranz und Mobilar-Brandsocietät erstreckt sich über beide Großherzogthümer. Ihr Sitz ist Neubrandenburg.

Die Meklenburg-Strelitzische Dynastie residirt zu Neustrelitz. Die Rechte derselben in der Prinzessinsteuer, dem Wappen, Erstgeburt, Linealerbfolge, Titel, gleichen Monopolconcessionen, wie im Meklenburg-Schwerinschen, nur daß in Strelitz der Kammerjäger hinzukommt und in der eventuellen

Thronerbfolge des Hauses Brandenburg, sind beiden Linien des großherzoglich Meklenburgischen Hauses gemeinschaftlich. Im kleinen Siegel der Großherzöge dieser Dynastie, sieht man einen goldenen Schild mit dem gerade vor sich gekehrten schwarzen, rothgekrönten Büffelskopfe, mit silbernen Hörnern und einem silbernen Nasenring. Der großherzogliche Mantel umfliegt das Wappen. Die großherzogliche Krone deckt solches.

Die Oberhofchargen sind: 1 Oberkammerherr, 1 Oberstallmeister, 1 Hofmarschall, 1 Oberjägermeister, 1 Schloßhauptmann und 1 Oberschenk. Der Hofmarschall verwaltet die Oekonomie des Hofstaats; außerdem bilden den Hof 4 dienstleistende Kammerherren und 3 dienstleistende Kammerjunker.

8.

Staatsverwaltung.

Das großherzogliche Ministerium zu Neustrelitz, als höchste Centralbehörde, besteht aus 2 Staatsministern, mit einer geheimen Kanzlei und einem geheimen Archiv, unter ministerieller Leitung. Ersteres bildet auch die Lehenkammer. Die innere Landesverwaltung hat die Landesregierung, worin auch die Staatsminister sitzen. Die geheime Schulden-Abtrags-Commission steht unter der Regierung.

Den Justiz-Etat bildet, in der höchsten Behörde, das, beiden Großherzogthümern Meklenburgs gemeinschaftliche, Ober Appellationsgericht zu Parchim, in allen Gegenständen des Prozesses von mehr als 200 Rthlr. Belang. Die Pro-

ſentationsrechte der Dynaſtie Strelitz ſind bei Schwerin angegeben worden. Für die Strelitziſchen Lande ſpeciell fungirt, unter dem Ober-Appellationsgericht, die Neuſtrelitzer Juſtizkanzlei. Die Stadtmagiſträte, die Amts- und Patrimonialgerichte bilden die unterſte Inſtanz.

Das höchſte Finanz-Collegium iſt die Kammer zu Neuſtrelitz; unter ſolcher ſtehen die Rechner der Kornböden und Magazine, die Domänenämter, das Steuerregal, das Jagd- und Forſtdepartement, mit 2 Oberforſtämtern und 17 Forſten, dem Poſt- und Zollperſonal, die Adminiſtration der Kabineits- und der neuerworbenen Poſenſchen Güter.

Neuſtrelitz und Fürſtenberg haben eigene Polizei-Collegien, die ſonſt Magiſträte, Beamte und Gutsherren in ſich vereinigen.

Das Medicinal-Collegium zu Neuſtrelitz hat unter ſich 6 Phyſikate.

Noch beſteht in Neuſtrelitz 1 Wegebau-Commiſſion, 1 Intelligenz-Commiſſion, 1 Landesmaaß- und Gewichts-Commiſſion.

In Ratzeburg iſt ein beſonderes geheimes Archiv für das Fürſtenthum auf dem Domhofe. Die Landvoigtei zu Schönberg iſt die untere Polizei- und Verwaltungsbehörde, und das dortige Juſtizamt hat die Untergerichtsbarkeit. 5 adliche Güter haben ihre eigene Jurisdiction. Die zweite Inſtanz bildet die Juſtizkanzlei zu Neuſtrelitz.

Die Domänen, Regalien und Steuern verwaltet die Kammer zu Neuſtrelitz. Das ganze Fürſtenthum bildet ein Oberforſtamt.

9.

Finanzen.

Man schätzt die Einkünfte des Großherzogthums, ohne die neuen Erwerbungen, als Compensation für den Distrikt am Rhein, zur Vergrößerung des Landes, auf mehr als 300,000 Rthlr., darunter die Einkünfte von Ratzeburg auf 32,000 Rthlr. und diejenigen, aus dem Boitzenburger Zolle, auf 12,000 Rthlr. Die Domänen und Forsten im Stargardschen sind sehr einträglich.

10.

Militär.

Es besteht aus 2 Compagnien Infanterie und aus einer kleinen Division Husaren, zur Polizeiaufsicht. Der Landsturm hat 7 Bataillone. Ein Militär-Collegium leitet das Ganze.

11.

Topographie.

A. Der Stargarder Kreis,

von 29¼ □ Meilen, hatte im Jahre 1817 60,035 Einwohner, in 8 Städten, 2 Marktflecken, 150 Dörfern und 157 Domanial- und Kabinetsgütern, auch 68 Rittergütern.

a) Städte.

Neuſtrelitz (Breite 53° 21′, Länge 30° 42′), Hauptſtadt und Reſidenz des Großherzogs, Sitz des Miniſteriums, der Landes-Regierung, der Juſtiz-Kanzlei, des Conſiſtoriums, der Kammer, des Militär-Collegiums, der Superintendentur, des Stadtgerichts und des Polizei-Collegiums, ſeit dem Jahre 1733, in welchem es erbaut wurde. Die Stadt liegt nicht fern vom Zierkerſee. Vom Markte laufen alle ſchön gepflaſterte Straßen aus. Das Reſidenzſchloß iſt groß und ſchön. Es hat 1 Bibliothek, 1 Münzkabinet, 1 Sammlung Wendiſcher, im Lande gefundener, Alterthümer. Der Schloßgarten und die parkähnliche Schloßkoppel ſind ebenfalls ſchön. Die Stadt hat 1 Hof- und 1 Stadtkirche, das Gymnasium Carolinum, 1 Bürger-, 1 Töchter-, 1 Armenſchule, 12 öffentliche Gebäude und 291 Häuſ. mit 4,851 Einw.

Die Vorderſtadt Neubrandenburg, an einem der Tollenſe zufallenden Bache, mit Mauern und wüſten, jedoch ſchattigen Wällen, 1 Schloſſe auf dem Markte, 2 Kirchen, 1 lateiniſchen Schule mit 5 Lehrern, und 1 Bürger-, 1 Töchter- und 1 Armenſchule; hat 652 Häuſ. und 5,145 Einw. Die Stadt hat 36 öffentliche und 388 Privatbrunnen. Es blüht dort viel bürgerliches Gewerbe. Die Stadt hat breite und gut gepflaſterte Straßen.

Friedland, Stadt, mit Mauern, an einem Bache, der in den Landgraben fällt. Die Stadt hat gute bürgerliche Nahrung, Garten- und Ackerwirthſchaft, 2 Kirchen, 1 Hoſpital, 1 lateiniſche Schule mit 6 Lehrern, 480 Häuſ. und 3,900 E., 24 öffentliche und 218 Privatbrunnen.

Woldegk, Stadt, mit Mauern, an einem Bache, hat 1 Kirche, 1 Bürgerſchule mit 3 Lehrern, 7 Wind- und 2 Lohmühlen, 298 Häuſ. und 1,891 Einw.

... Stadt, mit einem Do...
..., 1 Zucht-, Irren- und
... Kirche, 1 Bürgerschule mit 5
... Einw., darunter 486 Juden,

... sehr nahrhafte, unmauerte Stadt,
... Havel, zwischen 2 Seen, von 242 H.
... 206 Juden, in einer sich jährlich ver-
... mit 1 Kirche, 1 Synagoge, 1 Bür-
... Lehrern, und 23 Tuchmacher.

... Stadt und Sitz eines Domanial- und
... Amts, mit 149 Häus. und 1,178 Einw.,
... 27 Tuchmacher und 2 Tuchscheerer, an ei-

Wesenberg, Stadt, am Groß-Wohliter See, mit 1 Kirche, 1 Bürgerschule mit 3 Lehrern, 171 H. und 983 E. Sie hat 14 Tuchmacher und 2 Tuchscheerer.

b) Justiz- und Domanial-Aemter.

1) Alt-Strelitz, aus 48 Ortschaften, um Alt- und Neu-Strelitz, und den Pfarrdörfern: Wangka, Wokuhl, Dabelow, Dömjuchmühl, Godendorf, Goldenbaum, Herzwohlde, Serrahnsche Berge, Userin.

2) Feldberg, aus 38 Ortschaften. Der Amtssitz ist in Wolhegk. Darin liegt der Flecken Feldberg, mit 60 H. und 381 E. und die Kirchdörfer: Bredenfelde, Grünow, Hinrichshagen, Karwitz, Rödlin, Warbende; Dörfer: Hasselförde, Krüselin und Steinmühle.

3) Mirow, zwischen vielen Seen, mit 23 Ortschaften. Mirow, ein Marktfl. und Amtssitz, mit 2 Schlössern, 1 Schulmeisterseminar, 1 Bürgerschule mit 2 Lehrern, 109 H. und 1,179 Einw. Kirchdörfer sind: Gaartz, Schillersdorf, Grantzien, Strasen.

4) Stargard, mit 38 Ortschaften und den Pfarrdörfern: Ballwitz, Badresch, Kuhblank, Rühlow, Schönbeck, Teschendorf, Warlin, Weitin, Wulkenzien. — Die Einkünfte des geistl. Guts Sabel verwendet das Consistorium zur Verbesserung der Pfarr- und Schulbesoldungen. — Dörfer: Heidemühlen, Krickow, Ziezow.

c) Kabinet-Amt.

Es hat 10 Ortschaften und einen eigenen Forstmeister. Berühmt ist der Park und das großherzogl. Schloß zu Hohenzieritz. Die Güter: Blumenholz, Hohenzieritz, Weisbin, Prillwitz.

d) Ritterschaftliche Aemter,

welche zusammen 471¾ Hufen, 2½ Scheffel contribuabler Ländereien, und unter solchen 23¾ Pfarrhufen enthalten.

1) Fürstenberg, mit den Hauptgütern Baarsdorf, Blumenow und Tornow.

2) Stargard, mit den Hauptgütern Brunn, Dömitz, Gahlenbeck, Gehren, Göhren, Groß-Dabelow, Hespl, Jatzke, Kotelow, Lichtenberg, Neudemin, Neuenkirchen, Roda, Schwanbeck, Schwichtenberg und Staven.

3) Strelitz, mit den Hauptörtern Dahlen, Brohm, Neumeierei Dewitz, Gevetzin, Kammin.

B. Das Fürstenthum Ratzeburg.

Es zählt, nach gräflich Schmettauischer Berechnung, 6½ □ Meile, hat 2 Städte, 69 Dörfer, 88 Domänen, 5 Rittergüter und 11,734 Bewohner.

1) Der Palmberg und Domhof der Stadt Ratzeburg, mit dortiger Domkirche und den großen Collegiengebäuden, der Domschule mit 4 Lehrern, 1 Hospital und 36 Häus. bilden das Ganze, bewohnt von 252 Menschen.

2) Schönberg, eine Stadt an der Maurin, erfuhr im Kriege des J. 1813 Brand, Plünderung und Verheerung, hat eine herrliche Lage zu einer Festung, ohne es jemals gewesen zu seyn, ist ummauert, hat 1 Kirche und Bürgerschule, 107 H. und 1,228 E., ist sehr hübsch gebaut und die Gegend äußerst fruchtbar. Die Stadt ist Sitz der Landvoigtei und des Justiz-, Domänen- und Forstamts.

Die bedeutendsten Pfarrdörfer sind: Demern, Hertenburg, Karlow, Schlagsdorf, Selmsdorf, Mühlenbeck, Ziethen.

Die 5 Rittergüter Christinenthal, Dobow, Ilbendorf, Horst und Torriesdorf sind allodial und haben 502 Gutsunterthanen.

Neuere geographisch-statistische Literatur.

Allgemeine Werke.

J. Ch. Fr. Wundemann, Meklenburg in Hinsicht auf Cultur, Kunst und Geschmack. Schwerin und Wismar, 1810. 8.

Meklenburg-Schwerinischer Staatskalender, von F. A. Rudloff herausgegeben. Schwerin, vom J. 1771—1821.

Dahl's Versuch einer kirchlichen Statistik Meklenburgs. Rostock, 1809. 8.

Monatsschrift von und für Meklenburg. Schwerin, 1788 bis 1793. 4.

Th. Nugent's Reise durch Teutschland und vorzüglich durch Meklenburg. Aus dem Englischen, mit Anmerkungen von Fr. Ch. L. Karsten. Berlin und Stettin, 1781—1782. 8.

J. F. Zöllner's Reise durch Pommern, nach der Insel Rügen und einem Theil des Herzogthums Meklenburg, im J. 1795, in Briefen. Berlin, 1797. 8.

Oekonomisch-statistische Reise, durch Meklenburg, Pommern, Brandenburg und Holstein, übersetzt von Bal. Aug. Heinze. Kopenhagen, 1786. 8.

Landcharten.

Des Grafen F. W. K. v. Schmettau topographiſch-ökonomiſche und militäriſche Charte des Herzogthums Meklenburg und des Fürſtenthums Ratzeburg, aufg. 1788, Berlin in ſechszehn großen Blättern.

Topographiſch-militäriſcher Atlas von Meklenburg u. ſ. w., vom geograph. Inſtitut. Weimar, 1811, in 10 Blättern.

Sotzman's Charte der Herzogthümer Meklenburg-Schwerin und Güſtrow, in 2 Blättern. Berlin, 1793.

v. Schlieben, Charte der Herzogth. Meklenburg, Holſtein, Schwediſch-Pommern u. ſ. w. Leipzig, 1813.

Das
Kurfürstenthum Heſſen.

Das Kurfürſtenthum Heſſen.

Zweite Abtheilung.

I.

Allgemeine hiſtoriſche Ueberſicht der vereinigten Beſtandtheile des Landes unter der jetzigen Dynaſtie.

Ob die Katten, wie man ſagt, aus Scythien auswanderten und ſich dann in den jetzigen Kurlanden niederließen, ob ſie über Schleſien, oder längs der Oſtſee ihren Zug nahmen, laſſen wir in dieſer kurzen Ueberſicht ununterſucht, weil alle ältere Teutſche Geſchichte vor Cäſar und Tacitus doch nur auf unerwieſenen Hypotheſen beruht.

Teutſchland beſtand aus einer Zahl unter ſich unabhängiger kleiner Völker, dieſe aus unabhängigen Gemeinden, wenn ſie ſich von ihrem Volke zu trennen beſchloſſen, und die Gemeinden aus unabhängigen Familien, welche ihre Stammſitze nach Belieben verändern konnten. Wollte eine Anzahl von jungen Männern einen anderen Wohnort ſuchen,

oder einen Raubzug unternehmen, so vereinten sie sich unter einem hervorstechenden Kriegèr zu diesem Zwecke. Vermöge der Unabhängigkeit der Individuen, konnte der Stamm, dem sie der Geburt nach angehörten, ihnen nichts in den Weg legen, und die Anfälle der auswandernden Stämme, oder vielmehr der jungen Mannschaft eines Stammes, wurden bald der Ruhe der Römischen Provinzen jenseits des Rheins sehr gefährlich: besonders wiederholten die Katten ihre Streifzüge, die sie häufig nach Gallien ausdehnten, und kein Friede konnte Sicherheit verschaffen, da die Römer ihn doch nicht mit jeder Familie besonders abschließen konnten.

Darum erklärt es sich denn auch, wie im langen Kampfe mit den Römern so viele Teutsche Völker verschwinden und andere an ihre Stelle treten konnten; einer siegenden Nation schlossen sich sofort viele fremde Individuen an, um mit denselben ihr Glück zu theilen, dann einzelne Gemeinden, die sich bedrängt fühlten mit ihren Marken. Begreiflich folgten diesem Beispiel geschwächter Gemeinden eines geschwächten Volks, immer mehrere Gemeinden, bis jenes Volk sich gänzlich auflöst'te, und mit einem oder mehreren Nachbaren vereinigte.

Wollten sich auch Teutsche Völker im Römerkampfe unabhängig behaupten, so mußten sie ihre kleinen Völkerstämme aufgeben, mußten sich mit größern verbinden oder amalgamiren, woraus dann ein bedeutender Völkerverein begründet wurde. So entstanden Alemanen, Franken, Sachsen, Sueven, und späterhin Thüringer u. s. w. Die Chatten oder Katten behaupteten sich indeß lange als Volksstamm, und galten mit den Cheruskern und Chaucen für die kriegerischsten Germanen. Im dritten oder vierten Jahrhunderte scheinen sie sich in dem Völkerbunde der Sueven aufgelöset zu haben.

Einer ihrer Volksstämme waren die Chassegrier an der Diemel und die Mattiaken in der Wetterau.

Im Lande, wo der Pflug und die Wiesencultur noch nicht alles ebnete, findet man in Hessen, wie überall in Teutschland, Grabhügel der heidnischen Vorfahren, deren Religion und Gottheiten selbst die Römer nicht einmal gründlich kannten, und wir sicher nicht ergründen werden. Ob die auf den Hessischen Bergen häufig noch sichtbaren Schanzlinien, gewöhnlich in drei halben Monden, Römischen oder Kattischen Ursprungs sind, wird sich nicht mehr ausfindig machen lassen; denn, gleich den Römern, verschanzten sich die Katten in ihren Feldlägern, und Völker, welche häufig mit einander kriegen, sind immer gewohnt, die nützlichen Kriegseinrichtungen des feindlichen Volks nachzuahmen.

Vor der Entstehung des Frankenbundes hatten die Katten keine Erbfürsten. Die im Volksrath stimmenden Familienväter waren Ackerbesitzer. Sie erhielten aber Fürsten nach der Trennung des Volks in Ost- und Westfranken. Diese Absonderung schwächte Ostfranken an Kriegern und veranlaßte das weitere Vordringen der Sachsen bis zur Diemel. Immer war aber in Niederhessen einige Leichtigkeit in Ablösung drückender Lasten, welche nach Leibeigenschaft schmeckten. Der völlige Untergang der Gemeinde- und Markenrechte der alten Teutschen fand nur an der Hessischen Südgränze statt. —

Der heilige Bonifacius brachte zuerst, in der Mitte des 8ten Jahrhunderts, das Christenthum nach Hessen und gründete zu Büraberg, einer alten Burgstadt an der Edder, das erste christliche Bisthum in Hessen (Kirchenversammlung vom Jahre 742); bald entstanden zu Fulda (im Jahre 744) und Hersfeld, in der Buchonischen Waldwüste (im J. 769), Klöster, und beide Klöster genossen der Befreiung von bischöflicher Autorität und des unmittelbaren Schutzes des Teutschen Reichs. Der Sicherheit halber, wurde der Bischofssitz von Büraberg nach Fritzlar verlegt (seit 786), wo ein altes Kloster war, das sich später in ein Chorherrenstift verwandelte. —

Hessen litt sehr in dem langen Sachsenkriege Kaiser Karl's des Großen. Dieses Monarchen Domanial-Eigenthum wurden die Hessischen Wälder. Sie waren früher das Widmungsgut der älteren heidnischen Priesterschaft.

Graf Konrad, Erbherr großer Besitzungen durch seine Mutter Glysmuth, die eine natürliche Tochter des Königs Arnulph's, aus dem Hause der Karolinger war (der Graf heißt in den Urkunden Senior), tritt zuerst mit lehnsfürstlicher Gewalt im Umfange des jetzigen Kurfürstenthums auf. Diesem folgte sein Sohn Konrad, welcher Römischer König wurde, und letzterem, der ohne männliche Leibeserben starb, sein Bruder Eberhard in der Lehnswürde eines Herzogs in Franken und in den Stammgütern (909); aber auch Eberhard starb ohne männliche Leibeserben, und Hessen erfuhr nun eine völlige Zerstücklung, indem sich die Stifter Fulda und Würzburg ꝛc. und einige weltliche Dynasten darin theilten. In dieser Periode wurde, im Uebermaaß auswärtiger Kriegsdienste und in den Gauen durch persönliche Leistungen und Abgaben geschwächt, viel ächtes Grundeigenthum, welches ursprünglich dem Heerbann gehört hatte, pflichtig. Kaiser Heinrich IV. zog seine meisten Kräfte in dem langen Kampfe mit den Sachsen, aus Hessen. Die damaligen Hessischen Dynasten scheinen persönliche Feindschaft wider ihre Nachbaren, die Sächsischen Dynasten, geheat zu haben. Fast allenthalben wurden die kleinen Landeigenthümer, welche bei der Ausbreitung der Lehnsgefolge nicht mehr wesentlich schienen, den neuen Hofrechten unterworfen, zinsbar gemacht und zu den mannichfaltigsten Unterwerfungsverträgen gezwungen. Hiedurch wurden die freien Bauern entfernt, die Menge der Leute (Hörigen und Eigenen) vermehrt, die Unabhängigkeit der Schöffen, das Ansehen der Gerichte und die Kriegsverfassung der Gemeinen und Marken verwischt. Man suchte den geistlichen Schutz, weil schon damals der Grundsatz galt, daß unter einem Krummstabe gut wohnen sey, und sein Ansehen Mächtige und Geringe einigermaßen im Zaum hielt. Die Gaue zerfielen,

Es waren mehr Grafen, als Grafschaften vorhanden. Der Adel, oder diejenigen Geschlechter, welche erst im Heerbann glanzlose Freiheit, hierauf im Dienst des Königs oder der Kirche, die alte Ehre behauptet, Kriegspfründen, Voigteien und Gerichtsbarkeiten erworben hatten, befreieten selbst Untergaue oder Centgerichte von der Aufsicht der Grafen; ihre zerstreuten, durch Burgen oder Höfe beschützten Stamm- und Lehngüter, verstärkten sie mit dem Bluthann. Den Titel des Grafen gab auch Geburt und veralteter Anspruch. Hessen erfuhr, daß jede gewaltsame Erwerbung einen Keim der Auflösung so lange in sich trägt, bis durch neue Erschütterungen die getrennten Theile sich berühren und in eine neue Verbindung treten. Der Druck auf die untheilbare Kriegspfründe oder Hufe der kleineren Landeigenthümer, die hiedurch nothwendig gewordene Theilung oder Schwächung der kleinen Kammergüter, erzeugte die Armuth und diese den Untergang der Rechte der herabgewürdigten Eigenthümer, durch die Willkühr der neuen Obern. Waren übrigens die Landgrafen von Hessen frommerweise, Klöster und Geistliche im Mittelalter, nach damaliger Laien Art, fleißig zu begaben beflissen; so waren sie auch begierig genug, sich ihren Schutz, den sie reichen Stiftern aufdrängten, durch manches Lehn wieder bezahlen zu lassen. Man gab also freigebig der Kirche und nahm ihr zudringlich wieder. Das war aber allgemeine Unart des damaligen ritterlichen Mittelalters.

Bis zur Reformation erhielt sich im Privatrecht die lebhafte Ausübung des Fränkischen Rechts in Hessen. So waren in den freien Stamm- (Saal-) Gütern die Töchter von der Erbfolge ausgeschlossen; die älternlosen Enkel konnten den Großvater nicht beerben; der Jüngling war nur bis zum 12ten, das Mädchen bis zum 14ten Jahre unmündig; ein Halm war das Symbol der Uebergabe oder Entsagung. Allenthalben richteten Gleiche.

Mit dem Untergange der Gaugerichte vermehrten sich die Herrengerichte auf den Haupthöfen, zumal an der Diemel. Die Centgerichte (Landgerichte), welche früher über unbewegliche Güter nicht sprechen durften, erwarben später sogar den Blutbann. Als die Centgerichte erblich wurden, kamen solche von den Landesherren an ihre Greben oder Centgrafen; sie wurden verliehen, versetzt, verkauft.

Wo keine erbliche Centgerichte eingeführt wurden, blieben in Hessen auf dem Lande Schöppenstühle. In den Dörfern gab es Heimburgen oder Gemeindegerichte, Grebenstühle für ganze Gemarkungen, aus deren Vereinigung am Ende die herrschaftlichen Aemter entstanden.

Zu Maden erhielt sich lange der Sitz einer höheren Grafschaft, comitia superior, welche die Landgrafen von Thüringen in Hessen, unabhängig von der Thüringischen Landgrafschaft, über die Hessischen Grafen und Herren, und zugleich die Schirmvoigteien, Landfolge und Zölle, also Hoheitsrechte in Hessen, aus übten. Es ist unerwiesen, ob diese Würde von der Herrschaft zu Gudensberg oder aus einer Stellvertretung der Pfalzgrafen und Herzöge zu Franken abhieng. Deßwegen nannten sich die Landgrafen von Thüringen, Landgrafen zu Hessen. Die Landrichter zu Maden hießen Herren (domini), wenn sie auch von niederem Adel waren. Alles gerichtliche Verfahren war öffentlich. Der Richter fragte die Schöppen und publicirte deren Urtheil. Der Eid hatte eine hohe Feierlichkeit und der Zweikampf vor dem höchsten Dingstuhl zu Maden erinnerte an die alten Zeiten, den Abscheu vor willkührlichen Rechtssprüchen und das Gefühl der ungeschwächten Kraft. Alles schlichtete sich bald. Die Hessischen Stände pflegten sich auch anfangs gemeiniglich auf der, durch Alterthum geheiligten, offenen Stätte zu Maden zu versammeln.

Im Jahre 1130 ertheilte Kaiser Lothar, auf dem Reichstage zu Quedlinburg, dem Enkel Ludwig des Bärtigen, dem Grafen in Hessen, Ludwig I., die Fahne der Landgrafschaft Thüringen. Man sah damals Hessen als einen Theil dieser Landgrafschaft an. Diesem folgte sein Sohn, Ludwig der Eiserne (1140), welcher aus der Erbschaft des Grafen Giso, Güter in der Gegend von Marburg und Cassel erwarb. Sein Bruder, Heinrich Raspe II, erhielt zu seiner Abfindung das Erbe von Gudensberg und vergrößerte Cassel.

Ludwig III. nannte sich schon Landgraf zu Thüringen und Hessen (1172), und half die Reichsacht wider den Herzog von Sachsen, Heinrich den Löwen, vollziehen. Hermann I. (1190) regierte unter beständiger Fehde mit dem Erzstift zu Mainz, Cöln und den beiden Gegen-Kaisern Philipp, und Otto dem Welfen. Von dieser Periode an begannen die häufigen Fehden des Erzbischofs zu Mainz mit der landgräflichen Dynastie in Hessen, um Vergrößerung des Mainzischen Eigenthums und Lehns in Hessen. Erst in unsern Tagen vereinte Kurhessen mit sich die nördlichen Mainzischen Enclaven und die Secundogeniture in Darmstadt das schöne Mainz selbst, mit dem Gebietstheil zwischen dem Rhein und der Nahe. So wandeln die Zeiten die Rechte und Ansprüche der Regenten. Hermann's Sohn Ludwig IV. regierte kurz, er starb zu Otranto (1228). Sein Sohn, Hermann II., gab der Stadt Cassel neue Statuten und versprach darin, nur durch den Schultheißen und die Schöppen sich unterrichten zu lassen, wenn gegen alle oder einzelne Bürger „aus Neid oder um seiner Gunst willen ihm etwas angegeben würde." Man fürchtete also schon damals Cabinetsjustiz und heimliche Ankläger bei seinen Fürsten. Als er eben zur Sicherheit der unterdrückten landgräflichen Bauern einen Kampf gegen die Gutsbesitzer, besonders in Hessen, begonnen hatte, starb er, neunzehn Jahre alt (1242). Sein Nachfolger, Landgraf Conrad, wurde Hochmeister des Teutschen Ord-

dens. Mit Heinrich Raspe IV., Gegenkaiser Friedrich's II., starben die Thüringischen Landgrafen im männlichen Stamme aus (1247).

In dieser Periode der Geschichte des Kurfürstenthums Hessen, lebten die fast ganz unabhängigen Burgherren in diesem Lande bald im Frieden, bald in Fehde mit ihren Nachbaren und unter sich. Die Jagd war damals der Gewaltigen höchste Lust. Gewaltthaten übten sie, kraft alter Sitte, und suchten die Ehre in Führung der Waffen. Von Wohlthaten, die sie den Völkern erwiesen, lesen wir wenig in ihren Urkunden, desto mehr von ihrer Habsucht in den Verträgen mit ihren geistlichen Lehnsherren. Die alten Hessischen Dynasten-Häuser schwächten sich durch die häufigen Ländertheilungen nach dem Frankenrechte, durch Familienzwiste und durch den Sieg des Gewerbfleißes und des Geldes über den Landbesitz, endlich durch fortgehende Entwicklung der Landeshoheit. — Groß war damals der Transithandel über Münden und Cassel. In Frankenberg blüheten Innungen, Gewerbfleiß und große Niederlagen für den Handel nach und von der Ost- und Nordsee. — Der Unterschied der Stände wurde milder, je mehr die Wälder ausgerodet und die Colonate der Hessischen Bauern im Umfange vergrößert wurden.

Nach des Landgrafen Heinrich Raspe Tode, entstand über die Erbfolge in Thüringen und Hessen zwischen den Prätendenten ein Krieg. Der erste Prätendent war Heinrich der Erlauchte, Sohn des Markgrafen Dietrich von Meißen und der Schwester des vorgedachten Landgrafen, Jutta. Kaiser Friedrich II. hatte schon im J. 1242 dem Markgrafen Heinrich die Lehnsinvestitur auf Thüringen und Hessen ertheilt. Die zweite Prätendentin war die Herzogin Sophia von Brabant, Tochter des Landgrafen Ludwig IV. und der heiligen Elisabeth aus Hungarn. Abstrahirt man von der kaiserlichen

Belehnung, so waren unstreitig beide Prätendenten, als Geschwisterkinder, im Allodio gleich nahe Erben; aber die Hessischen Herren und Städte erklärten sich für die Herzogin Sophia, denn mächtige Vasallen liebten von jeher weibliche Vormundschaften, ferne und nicht zu mächtige Regenten; es kam zur Erbfolgefehde und im Jahre 1215 wurde, kraft Vergleichs, Heinrich das Kind Stammvater der jetzigen Hessischen Dynastie, Herr von Hessen und der Grafschaft an der Werra. Zugleich beredeten der Markgraf von Meißen und die neue Hessische Dynastie einen Erbvertrag.

Heinrich das Kind schrieb sich Landgraf und Herr von Hessen. Kaiser Adolph, aus dem Hause Nassau, übertrug ihm im Jahre 1292 die Fürstenwürde, indem die Stadt und das Gebiet von Eschwege, unstreitig ein Allodium Heinrich des Kindes, mit der Grafschaft Amoeneburg zu einem lehnbaren Fürstenthume des Reichs Teutscher Nation erhoben wurde. Die Verdienste dieses Regenten um Hessen, sind Zügelung der mächtigen Herren im Hessenlande und der großen Lehnsansprüche des Kurmainzischen Stuhls auf einen großen Theil Hessens. Er nahm seinen festen Sitz zu Cassel und bauete das dortige Schloß, welches im Jahre 1811 abbrannte und vom Kurfürsten Wilhelm II. prächtiger jetzt wieder aufgeführt wird. Bei seinem Tode, im Jahre 1308, fiel, kraft väterlicher Theilung, Oberhessen an Landgrafen Otto, der im Jahre 1311 von seinem Bruder Johann Niederhessen dazu erbte. Ihm folgte sein Sohn Heinrich II., genannt der Eiserne, im Jahre 1328. Der zweite Sohn, Ludwig I., erbte nur Grebenstein und eine Apanage. Jener führte schwere Fehden mit Kurmainz und seinen Rittern. Er vermehrte den Staat mit Treffurt, Itter und einem Theile des Schmalkaldischen und erneuerte im Jahre 1373 die Erbverbrüderung mit der Meißnischen Dynastie. Sein Allodium übertrug er dem Teutschen Reiche zu einem lehnbaren Fürstenthume. Ihm folgte sein Brudersohn, Hermann, Ludwig's Sohn, ge-

nannt der Gelehrte, in der Regierung bei seinem Leben, nachdem ihm Landgraf Heinrich II., fast 100 Jahre alt, den Thron übertragen hatte. Er mußte unruhige Zeiten erleben. Gegen ihn standen auf, der Bund der Sterner, der Gesellen des alten Mannes, der Horner, der grimmigen Löwen und der Falkner. Ueberhaupt war dieß die Periode der ritterlichen Aufsäßigkeit wider die wachsende Landeshoheit der Teutschen Fürsten. Welche Kämpfe mußten z. B. die Herzöge von Baiern damals mit ihren Edeln bestehen! Einige der Hessischen Herren büßten ihre Fehdeneigung mit der Einziehung ihrer Güter. Der Landgraf genoß der ausgezeichneten Gunst des kaiserlichen Hofes und hatte den Vortheil, daß die Erbfeinde seines Hauses, die Kurfürsten von Mainz, wegen mehrerer streitigen Wahlen, nicht daran denken konnten, die Macht seiner anderen Befehder zu verstärken. Er erwarb das Schirmrecht über das Stift Hersfeld seinem Hause, und starb im J. 1413.

Desto schlimmere Fehden mußte sein Sohn, Ludwig der Friedfertige, mit Kurmainz bestehen. Im Jahre 1434 wurde der Landgraf Schutzherr der Abtei Corvey; im Jahre 1450 erwarb er seinem Stamme die Grafschaften Ziegenhain und Nidda. Waldeck und einige andere bisher unabhängige Dynasten unterwarfen sich der Hessischen Lehnsherrlichkeit. Im Jahre 1457 trat das Brandenburgische Haus mit Sachsen und Hessen in Erbverbrüderung. Sie wurde seitdem mehrere Male erneuert. Kraft solcher, würde nach Abgang des Hauses Brandenburg, Hessen die Brandenburgischen Staaten jenseits der Oder und nach Abgang des Hauses Sachsen, zwei Drittheile von dessen Staaten erben.

Unter Ludwig's, des Friedfertigen, Söhne wurde Hessen getheilt. Ludwig III. regierte Niederhessen, von Cassel, Heinrich III. Oberhessen, von Marburg aus. Mit dem Sohne des Letzteren erlosch aber diese Linie im

Jahre 1500, welche beide Grafschaften Katzenellenbogen erworben hatte. Ludwig's III. Linie vereinigte wieder ganz Hessen unter dem Landgrafen Wilhelm II., welcher im Jahre 1504, durch Homburg, halb Umstadt und Rheinheim, Hessen vergrößerte.

Seinem Vater, Wilhelm III., folgte der in der Reformationsgeschichte so berühmt gewordene Landgraf Philipp I, der Großmüthige. Er wurde der Vertheidiger der Reformation Luther's, freilich aber auch ihr Opfer, und doch am Ende ein wirksamer Beförderer der wachsenden Landeshoheit der Teutschen Fürsten und der abnehmenden Macht der Teutschen Kaiser. In den Fehden mit Franz von Sickingen, mit dem Herzog Heinrich von Braunschweig, im Bauernkriege, in der Protestation zu Speier, im Schmalkaldischen Bunde und Kriege erschien er als Begünstiger Teutscher Freiheit. Frühe, ohne alle Anarchie und Fiscalität, führte er in seinen Staaten die protestantische Religion ein und stiftete im Jahre 1527 die Universität zu Marburg und mehrere Hospitäler aus den eingezogenen geistlichen Gütern. Seine Theilnahme an den Packischen Händeln im Jahre 1528 und bei der Wiedereinsetzung des Herzogs Ulrich von Würtemberg im Jahre 1534, bewiesen seinen Eifer für das, was er für Recht hielt. Er büßte seine Anhänglichkeit an der protestantischen Religion mit 5jähriger Gefangenschaft, und wurde hernach der friedfertigste Fürst.

Gefühlt hatte Landgraf Philipp, welche Kraft ihm, wenn er Gutes wirken wollte, das in seiner Hand vereinigte Hessen gab, und doch entschloß sich dieser sonst so hell sehende Fürst zu einer neuen Landestheilung in seinem Testamente, in welchem er sein Land folgendergestalt, ohne Zuziehung seiner Stände, vertheilte: daß sein Erstgeborener, Wilhelm IV., die Hälfte der Verlassenschaft mit der Residenz zu Cassel, Ludwig IV., der Zweitgeborene, ein Viertel mit der Residenz

zu Marburg, Philipp II. ein Achtel mit Rheinfels und Georg I. ein Achtel mit Darmstadt erhalten solle. Im J. 1585 starb die Rheinfelser Linie wieder aus und im Jahre 1604 die Marburger.

Wilhelm IV. erbte die ausgezeichnete Thätigkeit seines Vaters, dem er im Jahre 1567 folgte. Im Jahre 1571 ergriff er, mit Widerspruch des Hauses Braunschweig, den Besitz vom größten Theile der Herrschaft Plesse, im J. 1583 den Besitz der zweiten Hälfte von Schmalkalden, nach dem Aussterben der gefürsteten Grafen von Henneberg, und in den Jahren 1582 und 1583, aus dem Nachlaß der Diepholzer Grafen, den Besitz der Aemter Uchte, Auburg und Freudenberg. Von kaiserlicher Gnade erlangte er schon im J. 1573 ein bedingtes Appellationsprivilegium. In seinen Testamenten vom 26. März 1576 und 1586 instituirte er seinen nachherigen Nachfolger, Landgrafen Moritz, zu seinem einzigen Erben in der Regierung des Landes. Von dieser Zeit an müßte man die Erstgeburt im Hessencasselschen Hause als eingeführt ansehen; denn, vermöge der Autonomie in den Teutschen Regentenhäusern, blieb die Theilung des Landes wohl eine Ausnahme, aber nie die Regel. Im Jahre 1592 folgte ihm Landgraf Moritz, sein Sohn, ein gelehrter Fürst, welcher im Jahre 1605 zur reformirten Religion übergieng, in Folge der ihm mißfällig gewordenen Strenge seiner lutherischen Theologen. Seine unglückliche Neigung, seinem Witz zu freien Lauf zu lassen, und zu autokratisch, ohne Rath Anderer, zu beschließen, verwickelte ihn in eine Reihe rascher Schritte, und sein Land in viele vermeidliche Trübsale.

Als im Jahre 1607 Landgraf Ludwig von der Marburger Linie ohne Erben starb und in seinem Testamente verfügt hatte, daß, wenn eine der beiden Geschwisterlinien, Cassel oder Darmstadt, die Religion ändern würde, ihr Erbtheil an die andere fallen solle; so wollte Darmstadt dieß wider

den reformirt gewordenen Landgrafen Moritz geltend machen. Statt ſich auf die gleichen Anſprüche beider Linien am Nachlaſſe des Landgrafen Ludwig, in Folge des Teſtaments des Landgrafen Philipp des Großmüthigen, zu beſchränken, nahm Landgraf Moritz unbefugt die ganze Marburger Erbſchaft in Beſitz. So waren des Landgrafen Georg I., zu Darmſtadt, Söhne genöthigt, wider das Verfahren ihres Vetters, bei'm Reichshofrathe Klage zu erheben. Letzterer erkannte der Darmſtädter Linie den Beſitz des Nachlaſſes zu und Erſtattung der interimiſtiſch von Caſſel bezogenen Erbſchaftsnutzungen. Kaiſerliche Truppen immittirten das Haus Heſſen-Darmſtadt in den Beſitz des Marburgſchen Landesantheils.

Im Jahre 1606 übernahm die Verwaltung der Abtei Hersfeld Landgraf Moritz, und verjagte nachher die Grafen von Waldeck wegen eines Zwiſtes. Der kaiſerliche General Tilly führte ſie dagegen wieder in ihr Land ein und hob ſogar die Heſſiſche Lehnsherrlichkeit auf. Dieſer allerdings genialiſche Fürſt ſchadete ſeiner Dynaſtie, indem er auf die Verhältniſſe derſelben gegen die katholiſchen Mitſtände zu wenig Rückſicht nahm. Leider gründete er in ſeinem Hauſe den in vielen Teutſchen Fürſtenhäuſern ſo häufigen inneren Familienzwiſt der Regentenhäuſer Eines Stammes. Gieng in anderen Häuſern dieß Unglück von den Dienern der Fürſten aus, ſo geſchah es bei'm Landgrafen Moritz von ihm ſelbſt, indem er nicht gewohnt war, fremden Rath ſeiner hohen Staatsdiener anzunehmen. Er impfte ſeiner Dynaſtie zuerſt die Neigung für ſchöne Architectur ein. Es war in ſeiner Lebensperiode ein unglückliches Fürſtenprinzip, daß der Regent berechtigt ſey, ſeinen Glauben auch unter ſeine Unterthanen einzuführen. Zwar gelang ihm in ſeinen alten Erblanden die Einführung der reformirten Religion mit Härte, mißlang ihm aber im Marburgſchen Landestheile. Eben ſo verderblich war ihm und dem Lande ſeine

damals so viele Regenten bethörende Neigung zur Alchymie, der er zu viel Glauben schenkte.

Am Ende erklärte sich sogar sein Sohn, Wilhelm V., gegen ihn, vermuthlich wegen der vom Vater beabsichtigten neuen Theilung des Landes Hessen, welcher die ersten Räthe und der erstgeborene Sohn, als freilich verderblich für den Staat, widersprachen. Aus Verdruß legte jener den Fürstenscepter, im Jahre 1627, nieder. Landgraf Wilhelm V. schloß nun mit dem Hause Darmstadt, kraft der ergangenen reichsgerichtlichen Urtheile, und zur Vollziehung der letzteren, einen für die Casseler Linie sehr nachtheiligen Vergleich ab. Als er im Jahre 1628 die Erstgeburtsrechte in seinem Hause wieder einführen wollte, mußte er seinen Stiefbrüdern, welche auf Land und Leute Anspruch machten, den vierten Theil aller Einkünfte seines Landes abtreten und zugleich die nämliche Theilung bei allen neuen Erwerbungen seiner Linie versprechen. Die Brüder wurden mit der niedern Grafschaft Katzenellenbogen, mit der Herrschaft Plesse und andern Stücken an der Fulda und Werra, abgefunden, doch ohne Souveränetät in diesen Landestheilen. Diese Linie pflanzte Landgraf Ernst allein fort. Sie blüht noch jetzt in den Landgrafen von Hessen-Rothenburg. Auch über die Vollziehung dieses Vergleichs entstanden Streitigkeiten, welche erst in der Mitte des vorigen Jahrhunderts völlig ausgeglichen wurden.

Als Wilhelm V., kraft des Restitutionsedicts, die Abtei Hersfeld herausgeben sollte, so bestimmte ihn dieß im Jahre 1631, dem Leipziger Bunde wider das Haus Oesterreich beizutreten. Er schloß eine Allianz mit dem Könige Gustav Adolph von Schweden und mit der Krone Frankreich. Letzteres gewann den Hof des Landgrafen durch große Subsidien und setzte ihn in den Stand, eine sehr bedeutende Armee in's Feld zu stellen, welche die nahen Stifter im langen Kriege

theils vermehrten und theils ermähnten. Er starb im Jahre 1637, mit Hinterlassung seines Erben Wilhelm VI., auf dem Feldzuge nach Ostfriesland. Die Vormundschaft, die eine glänzende Epoche in der Hessischen Geschichte einnimmt, übernahm seine Gemahlin, Amalie Elisabeth geborene Gräfin von Hanau. Als im Jahre 1640 mit Grafen Otto VI. zu Schauenburg dieß Haus erlosch, nahm die Landgräfin, als erloschenes Lehn, die Grafschaft in Anspruch, auch erkannte der Graf Philipp von der Lippe die Lehnbarkeit des Bückeburgschen Antheils von Schauenburg im Jahre 1647 an. Sie setzte, gegen den Rath der Landstände, den Krieg wider das Haus Oesterreich, als treue Verbündete der Kronen Schweden und Frankreich, fort, und als Darmstadt sich auf Oesterreichische Seite neigte, eroberte sie fast den ganzen Marburgschen Landesantheil, und schloß mit Darmstadt im Jahre 1647 einen neuen Vergleich über die Marburgsche Erbschaft ab, kraft welcher sie Marburg (Stadt und Universität) mit ¾ dieser Erbschaft erlangte und Darmstadt nur ¼ derselben behielt. Im Jahre 1643 setzte sie die Grafen von Hanau-Lichtenberg in den Besitz von Hanau-Münzenberg. Aus Dankbarkeit schlossen erstere den bekannten Erbvertrag mit dem Hause Hessen-Cassel, kraft dessen ihre Dynastie jetzt das Fürstenthum Hanau besitzt. Der Westphälische Friede, welchen die Landgräfin-Vormünderin mit abschloß, gab ihrem Sohne die bestätigte Erwerbung der vier Schauenburgschen Aemter, das Fürstenthum Hersfeld, 600,000 Rthlr. baar von fünf Erz- und Hochstiftern zu zahlen, die Bestätigung des Erstgeburtsrechts im Hessen-Casselet Hause und des Marburger Erbschaftsvergleichs mit Darmstadt. Freilich hatten die Plane der Vormünderin-Regentin erweitertere Resultate erwartet. Im Begriff, sich mit dem großen Feldherrn Bernhard von Sachsen-Weimar zu vermählen, und mit ihrer zahlreichen Armee sein Heer am Rheine zu verstärken, vereitelte dieß der plötzliche Tod des Bräutigams. Manche Verwüstungen der Hessischen Landes

zog der schreckliche Krieg nach sich; aber die Bedeutsamkeit der Hessen-Casselschen Hülfstruppen wehrte dennoch größeres Unglück, auf Kosten der benachbarten Erz- und Hochstifter, in Westphalen, am Rhein und in Franken, ab. Sie war es, die den hohen militärischen Geist der Hessen für die Gründung einer Hauptmacht Teutschlands in einem langen Kriege weckte. Ihre Politik schuf zuerst das System des Casseler Hofes, eine für die Volksmenge sehr zahlreiche Armee, zwar auf Kosten der Bevölkerung, aber nicht auf Kosten der Landesfinanzen, zu unterhalten, indem die Landgrafen, welche ihr folgten, ihr stets gerüstetes Heer fast an allen Kriegen in Europa, gegen Subsidien, Theil nehmen ließen. Im Jahre 1650 legte sie die Vormundschaft nieder.

Ihr Sohn, Landgraf Wilhelm VI., erneuerte im J. 1653 die Universität zu Marburg, und schloß im Jahre 1660 einen unvortheilhaften Vergleich mit der Rothenburger Nebenlinie. Im J. 1663 legte er in seinen Landen Posten an.

Während der Vormundschaft der Mutter starb sein Nachfolger Wilhelm VII., und folgte solchem der zweite Sohn Karl im Jahre 1670, dem Land und Residenz viele Verbesserungen und Verschönerungen verdankten. Nach Aufhebung des Edicts von Nantes, wanderten aus Frankreich viele reformirte Familien in's Hessische, ein Land, mit dem früher Frankreichs Krieger manche Feldzüge bestanden hatten. Dieß und die Religionsverwandtschaft war der wahre Grund, warum am Ende des 17ten Jahrhunderts so viele Französische Colonien in den Teutschen Staaten und auch in Kurhessen entstanden. Diese Colonisten gründeten die Neustadt Cassel und bevölkerten mehrere Coloniedörfer in öden Gegenden. Landgraf Karl begann die Anlage des prächtigen Winterkastens zu Weissenstein. Im Jahre 1719 legte er, an der Mündung der Diemel in die Weser, Carlshafen an. Das von ihm in

Cassel errichtete Carolinum ist seitdem wieder eingegangen. Wegen des bevorstehenden Anfalls von Hanau, verglich er sich mit Kursachsen, welches seinem Hause die Afterbelehnung mit Hanau versprach, sich aber den Rückfall ausbedang. Sein ältester Sohn, Friedrich I., wurde im Jahre 1720 König in Schweden und übertrug dem Bruder, Wilhelm VIII., die Regierung Hessens in seinem Namen. Im Jahre 1736 erfolgte der Anfall von Hanau's Grafschaft. Doch erbte Darmstadt durch die letzte Erbtochter mit dem Allod die zerstreuten Besitzungen von Hanau-Lichtenberg, noch vor dem Tode des letzten Grafen, durch Uebertragung. Im Jahre 1751 trat Landgraf Wilhelm VIII. die eigene Regierung an. Sein Enkel, Kurfürst Wilhelm I., hatte die Regierung von Hanau, durch großväterliche Uebertragung, im Jahre 1760, unter mütterlicher Vormundschaft, ergriffen. Im Jahre 1754 erwarb er die Festung Rheinfels von der Rothenburger Linie, und verglich sich mit solcher völlig. Er erbauete Wilhelmsthal und schloß mit Großbritannien, wider Frankreich, Allianz. Dieß nöthigte ihn im siebenjährigen Kriege zur Residenzverlegung nach Rinteln, woselbst er 1760 starb.

Es folgte sein Sohn, Friedrich II., welcher seine Söhne, ungeachtet er katholisch geworden war, kraft der Landesreversalien, in der reformirten Religion erziehen ließ. Sein Hofstaat war sehr glänzend; er verschönerte Cassel und Weissenstein, verwandte viel auf Künste und Wissenschaften. Sein Militär war sehr zahlreich und kämpfte für England in Nordamerica. Den Ueberschuß der Subsidien bezog die Cabinetscasse. Das Carolinum wurde in eine Ritterakademie verwandelt. Er stiftete den Militär- und Löwen-Orden, eine Ackerbaugesellschaft, eine Gesellschaft der Alterthümer, eine Maler- und Bildhauerakademie, ein Schulmeisterseminar, zwei Messen in Cassel, reisete viel, und hinterließ dennoch einen Schatz von mehreren Millionen bei seinem Tode, der im J. 1785 d. 31. Oct. erfolgte.

Der darauf folgende Kurfürst, Wilhelm I., schränkte den Glanz des Hofes und den sehr großen Militär-Etat ein. Im Revolutionskriege folgte dieser Regent dem politischen Systeme Preußens, erlangte die Kurwürde im J. 1802, und gab jenseits des Rheins Rheinfels und St. Goar auf. Zur Entschädigung erhielt er Amoeneburg, Fritzlar und das Dorf Holzhausen. Im Jahre 1806 wünschte Preußen Kurhessens Beistand; ehe der Kurfürst sich ganz erklärte, erfolgte die Schlacht bei Jena und der Ueberfall von Cassel, so wie die Französische Besitznahme des ganzen Kurstaats. Der Kurfürst lebte nun als Privatmann, erst in Holstein und dann in Böhmen. Der Vertrag mit den verbündeten Mächten in Frankfurt rief ihn auf seinen Thron im J. 1813 zurück. Der Kurfürst trat dem Teutschen Bunde im J. 1815 bei und vertauschte, im Tractat mit Preußen, die niedere Grafschaft Katzenellenbogen, die Herrschaft Plesse, einige Aemter von Schauenburg und auf der östlich Sächsischen Gränze gegen den größten Theil von Fulda und die im Kurstaat eingeschlossenen ritterschaftlichen Lande und einen Theil des Isenburgschen ꝛc. Er starb, im J. 1821, als einer der reichsten Fürsten seines Zeitalters, und hinterließ den Ruhm eines eben so gerechten, als consequenten Herrschers, unter welchem die Wunden, die die Französische Usurpation dem Lande geschlagen, schon bei seinem Tode so ziemlich geheilt waren. Er erlebte es indeß nicht, seinem Lande eine Constitution gegeben zu haben. Dieß bleibt seinem Sohne und Nachfolger, Wilhelm II., vorbehalten, der auch wirklich schon der Staatsverwaltung eine ganz andere Gestalt gegeben hat.

2.

Lage. Gränzen. Größe.

Das jetzige Kurfürstenthum bildet den größten Theil der vormaligen Hessischen Landgrafschaft. Es liegt zwischen 26° 11′ bis 28° 13′ östlicher Länge und 49° 56′ bis 52° 26′ nördlicher Breite, und bildet ein zusammenhängendes Ganze, bis auf zwei große Parcelen, der Grafschaft Schauenburg und der Provinz Schmalkalden, letztere ein Theil der gefürsteten Grafschaft Henneberg und einige sehr unbedeutende Nebenstrecken. Die Gränzen des Kurfürstenthums sind: nordwestlich das Preußische Westphalen, nordöstlich Hannover, östlich das Preußische Sachsen, Sachsen-Weimar und Baiern, südöstlich Baiern, südwestlich das Großherzogthum Hessen und das Gebiet von Frankfurt, westlich das Großherzogthum Hessen und das Waldeckische.

Von den beiden größeren Parcelen wird die Grafschaft Schauenburg von den Staaten Hannover, Bückeburg, dem Preußischen Westphalen und dem Lippischen eingeschlossen, eben so die Herrschaft Schmalkalden vom herzoglichen und dem Preußischen Sachsen.

Des ganzen Kurstaats Flächeninhalt berechnet man auf 206,39 □ M.

3.

Oberfläche. Abdachung. Boden.

Die Oberfläche ist größtentheils gebirgig; folglich sieht man überall Berge, Hügel, und auf beiden Wälder, zwischen

diesen mehr oder weniger breite Thäler, überall keine Ebene, wohl aber sanft oder steil zu den begleitenden Bergrücken aufsteigende Niederungen. Das mitten im Thüringer Walde belegene Schmalkalden ist am gebirgigsten; am wenigsten gebirgig ist das Fürstenthum Hanau, welches desto reicher an sanften Hügeln und Anhöhen ist. In einem Staate von so beträchtlicher Größe, ist der Boden höchst verschieden. Im eigentlichen Hessen machen Basalt, Sandstein, Thon und Kalk die Grundlage aus, auf welchen die vegetabilische Erde mehr oder weniger tief liegt. Dem Getraidebau und jenem anderer Handelsgewächse ist der Boden in Hanau und Schauenburg am günstigsten. Den Sandboden Hanau's hat die hohe Industrie seiner Bewohner längst veredelt. Die Hauptabdachung des Landes geht durch die Werra und Fulda, und alle Flüsse, welche aus Hessen in solche einströmen, nordwärts der Weser, also der Nordsee zu. Ein Theil des Westen dagegen hat seine Abwässerung durch die Lahn nach dem Rhein, und ein Theil des Südens nach dem Main.

4.

Gebirge.

Folgende Gebirge sind im Kurstaat am merkwürdigsten: 1) das Thüringer Waldgebirge im Schmalkaldischen; eine der höchsten Spitzen desselben ist der Inselsberg; er mag 2,791 oder 3,127 Fuß Höhe haben. Die Westseite gehört nur zu Kurhessen; 2) das Weißnergebirge, durch dessen Hauptthal die Werra fließt. Es schließt sich an den Gebirgszug der Fulda. Jenes Gebirge hat seine Kuppe im Meisner, dessen Basaltklippen und trichterförmige Vertiefungen, die Teufelslöcher genannt, berühmt sind. Diese Vertiefun-

gen haben das Anſehen von Erdfällen. Der Meisner hat 2,184 Fuß Höhe. Im Sommer wird er von vielen Reiſenden beſucht, iſt aber nur in den milderen Sommermonaten zugänglich. Bis zum Sommer hat der Scheitel und die Nordſeite Schnee. Viele beſuchen dieſen Berg auch ſeines bergmänniſchen Intereſſe halber. Der Naturforſcher findet dort Baſalte und der Botaniker ſeltene Pflanzen. Unter letzteren trifft man hie und da, beſonders an der Lehne der nördlichen Baſaltklüfte, manche Alpen- und ſelbſt Sibiriſche Pflanzen an. Erſteigt man von der Abendſeite den Berg, ſo pflegt man die Kitzkammer, eine Höhle in einer merkwürdigen Baſaltfelſenwand an der Mittagsſeite, aufzuſuchen. Der Gipfel des Meisners iſt eine fette Waide oder Wieſe von mehr als 1,800 Ackern. Die Luft iſt dort rein und leicht, die Ausſicht herrlich. Gegen Abend ſieht man vom Meisner herab Caſſels ſchöne Umgebung, den Lauf der Fulda, die Wilhelmshöhe, den Odenberg und bis in's Preußiſche Weſtphalen, gegen Mittag das Fuldaiſche, gegen Morgen die Wartburg, den Hörſelberg, den Dollmar und den Inſelsberg, gegen Mitternacht Göttingen, die Trümmern des alten Hanſteins, die Pleſſe, die Gleichen, den Harz, den Brocken und endlich das ſchöne Werrathal. Steigt man nördlich die Böſchung des Berges herab, ſo trifft man auf ungeheuere Felſenmaſſen, die ſich mehrere hundert Fuß in die Höhe thürmen. Nach, als Thürme zerſtörter Bergſchlöſſer, ragen die Baſaltklippen hervor. Eine Fluth von Baſaltſäulen gießt ſich in die Tiefe herab. — Unterhalb der ſenkrechten Klippenabhänge, an der nördlichen Bergſeite, findet man einen großen Baſaltſtein, der Altar genannt. Aehnliche Steine, nur von Granit, findet man im nördlichen Teutſchland und im noch höheren Norden. Vom Altarſteine zieht ſich eine Klippenwand öſtlich um das Gebirge herum. Weiterhin iſt der rauheſte Theil des Meisners. Niedriger, als die herabgeſtürzte Steinwüſte, liegt ein ſchöner, ebener Thalraſen voll Baumgruppen zwiſchen aufgethürmten Steinhaufen. Ueber den Steinmaſſen erblickt man die hohen Fel-

ſengebirge. Von einem der Klippenkämme rieſelt ein enger Bach durch eine zackige Schlucht. Verfolgt man dieſen Bach aufwärts, ſo erklimmt man den Felſenkamm nach dem Schwalbenthale zu und ſteht plötzlich vor der Oeffnung eines wilden Bergkeſſels. Die höhere Bergwand dieſes Keſſels iſt mit gemiſchten Waldbäumen und Felsbrocken bedeckt. Von dieſer Stelle aus ſieht man die Moorwieſe in der Spitze des Trichters. In der einen Ecke findet ſich ein Waſſertümpel von 40 bis 50 Fuß Durchmeſſer, der vormals die ganze Wieſe eingenommen zu haben ſcheint. Er iſt am ſumpfigſten um den Frau Hollen-Teich herum. Die ganze Wieſe umgiebt ein halbverſunkener Ring von Steinen. Aus dieſem Frau Hollen-Teiche zieht ſich ein durch menſchliche Hand geöffneter Ausfluß, der ſich unter dem Klippenkamm über den Teufelslöchern wieder zeigt und ſich mit einem Quellenbache, aus höher liegenden Felſen, vereinigt. Man ſieht auch andere Spuren an dem ſchauerlichen Platze, daß hier die Menſchen viel wirkten. Ueber dieſen Teich und dieſe Wieſe ragt die Morgenſeite des Bergtrichters mit einer Felſenkuppe, die Kalbe genannt, hervor. Wahrſcheinlich war hier vormals der Krater eines feuerſpeienden Berges; die Baſalte ſind die zerſprungene, durch Erſchütterungen zuſammengeſtürzte Lava, welche von den aufgethürmten Wänden herabgeſchüttet wurde. Der Teich iſt die engere Tiefe des Trichters. — Wahrſcheinlich ſchlachtete einſt der Druide die Opfer auf dem Schlachtraſen an der Felſenkante, vor den Augen des auf der unteren Wieſe verſammelten Volks, das aber nicht den heiligen Teich erblicken konnte. Vermuthlich war hier einer der Sitze der Hertha. — Im Schwalbenthale ſieht man Trümmer von Gebäuden, nahe bei der Kalbe, wo vielleicht einſt die Opferthiere waideten, indeß die Prieſter in den nun zertrümmerten Gebäuden wohnten. 3) An den Thüringer Wald ſchließt ſich die hohe und rauhe Rhön, mit ſeinen höchſten Kuppen Wiesberſtein, Petersberg, Frauenberg, Eiſenberg, die Roßkuppe und andere mehr. 4) Im Weſten der Rhön liegt

das Gebirge am Fuldathale, höchstens 1,500 Fuß hoch, vulcanischer Natur, aber voll üppigen Baumwuchses. Verschiedene Ketten dieses Bergzugs sind: die Söre, der Habichtswald, wozu auch der 1,313 Fuß hohe Karlsberg gehört, und der Rheinhartswald, mit seinen höchsten Spitzen, Stanfen und Gahrenberg, der sich an die Wesergebirge lehnt. 5) Die Hanauischen Hügel sind Sandstein und ein Kessel, worin sich der Spessart, die Rhön und der Vogelsberg verlieren. 6) Im Schaumburgschen machen der Süntel, der Deister und der Bückeberg die Vorberge des Harzes aus.

5.

Flüsse.

Die bedeutendsten Flüsse sind:

1) die Weser, welche, nach der Vereinigung der Werra und Fulda, bei Hanövrisch-Münden diesen Namen annimmt, bis Carlshaven die Gränze mit Hanover macht und wiederum das zum Kurstaat gehörige Schaumburgsche durchströmt. Von Kurhessens größeren Strömen ergießt sich nur die Diemel in die Weser. Die Diemel entspringt im Preußischen Sauerlande auf der hohen Pön und fließt der Weser bei Carlshaven zu. Fast alle Zuflüsse der Diemel vereinigen sich im Kurhessischen mit diesem Strom.

Die Fulda entspringt bei'm Bairischen Dorfe Neubach, aus umherliegenden Basaltstücken, am Fuß der kleinen Wasserkuppe, tritt bei Dalbach in's Großherzogthum Fulda, nimmt die Flieder und die Lüder auf, dann die Aitfell aus dem Oberfürstenthume, im Hersfeldschen die Aule und Haun; bei Mel-

fangen, in Niederhessen, wird sie dann schiffbar, vergrößert sich durch die Eder, die Schwalm, Baune, Ahne, Pfiefe, Quentel, Lesse. Die Fulda tritt selten aus ihren Ufern oberhalb der Stadt Fulda. Im 7jährigen Kriege wollten die Franzosen den Strom schiffbar machen, und ihre Anstalten waren schon von Hirschfeld herauf bis 2 Stunden von Fulda gekommen. Die letzte Schleuse liegt, 2 Stunden unter Fulda, bei Hemmen. Nur der veränderte Kriegsschauplatz hinderte sie an der Vollendung des Werks. Hoffentlich wird die kurfürstliche Regierung dieß nicht sehr kostbare und zugleich für die Schifffahrt und den Holzhandel so wichtige Projekt bald zu Stande bringen, sobald erst die Weserschifffahrt regulirt seyn wird.

Die Werra entquillt unter dem Saukopf im Hildburghausischen, berührt bei Herrenbreitungen und Barchfeld das Schmalkaldische, tritt bei Heldra in Kurhessen hinein und verläßt es bei Hedemünden. Bei Wanfried wird sie schiffbar. Aus Kurhessen empfängt sie keinen andern irgend beträchtlichen Fluß, als die Sontra.

2) Der Main berührt von Großkrotzenbach bis Offenbach den Kurstaat. Bei Hanau ergießt sich in solchen die aus Baiern strömende Kinzig, nachdem sie die Salzbach, Bracht und Bieber mit sich vereinigt hat. Ihrem Beispiel folgen die Sinn und die Nidda.

3) Die Lahn kommt aus dem Preußischen Westphalen und berührt Oberhessen zwischen Büngertshausen und Sichertshausen; indeß strömt ihr aus Kurhessen die Ohm zu. Die Schiffbarmachung der Lahn bis Marburg wäre allerdings ausführbar und würde für die kurfürstlichen Waldungen in Oberhessen, zur Ausfuhr nach dem Rhein, sehr wichtig werden können.

Bisher fehlen diesem Staate mit Ausnahme des unvollendeten Carlshafer Canals alle Canalanstalten und, in Folge seiner Lage in mäßigen Gebirgen, alle Binnen-

seen. Desto reicher ist Kurhessen an aufgestaueten Fischeichen. Kurhessens Mineralwasser und Bäder sind: Nenndorf, Hofgeismar, Wilhelmsbad, Schwalheim, Geismar, Volkmarsheim, Vilbel. Doch ist dieser Staat weniger, als das benachbarte Nassau, mit Heilbrunnen gesegnet. Schwalheim und Geismar sollen 120,000 Krüge ausführen.

Im Ganzen ist das Klima in diesem Staate sehr gesund, am wärmsten in der Nähe des Mains, am rauhesten im Fuldaischen, wegen der Rhön, deren enge Thäler dagegen im Sommer an manchen Orten drückende Hitze haben. Die schneidenden Winde treffen einige Ortschaften sehr, wenn der Zug der rauhen Berge gerade mit dem Zuge der rauheren Winde unsers Klima's im mittleren Teutschland übereinstimmt. Die Gewitter dauern hier, wie in allen bergigen Gegenden, lange. Erkältungskrankheiten mögen, aus der angegebenen Ursache, hier natürlich vorherrschen. In allen Gebirgsgegenden sind die Kröpfe oder wenigstens dicke Hälse häufig, und die Bruchschäden ein klimatisches Uebel der Gegenden, in denen man Berge zu besteigen und an Abgründen bisweilen hinabzugleiten gewohnt ist.

6.

Naturproducte.

Kurhessen hat alle Producte, die dem mittleren Teutschland eigenthümlich sind.

A. Aus dem Thierreiche: Pferde, Rindvieh, Schaafe, Ziegen, Schweine, Wild, Federvieh, Fische und Bienen, aber keine berühmte Roß-, Schaaf- oder Rindviehrace. Hessen

bezieht viele Pferde aus der Fremde. Das Geſtüt zu Beverbeck iſt unbedeutend.

B. Aus dem Pflanzenreiche: Getraide, Hülſenfrüchte, Gemüſe, Kartoffeln in Menge, Obſt, wenig Wein, viel Holz, von Handelsgewächſen Flachs, Hanf, Cichorien, Tabak, Hopfen und etwas Oelgeſäme und Futterkräuter.

C. Aus dem Mineralreiche: Waſchgold in der Eder, deſſen Entſtehung aus den Bergzügen in Heſſen und Waldeck, durch die ſie ſtrömt, bisher noch unerforſcht blieb; Silber, Kupfer, Blei, Eiſen, Kobalt, Galmei, Queckſilber, feinen Thon zu Porzellan, Fayence, Pfeifen und Tiegeln, Walkererde, Traß, Baſalt, welcher das beſte Material zu Kunſtſtraßen iſt, Marmor, Alabaſter, Kalk, Gyps, Granit, Gneiß, Porphyr, Sand- und Mühlſteine, Jaspis, Braunkohlen, Salz, Alaun, Vitriol, Salpeter, Bolus, Siegelerde und Torf.

7.

Cultur des Bodens. Fabrikatur und Handel.

Manche Urſachen ließen in dieſem Staate den Ackerbau noch nicht auf eine hohe Stufe gelangen. In ganz Kurheſſen herrſcht die Dreifelderwirthſchaft, die einem ſo bergigen Lande durchaus unangemeſſen iſt. Sie iſt die wahre Schuld der ſo ſehr vernachläſſigten Wieſencultur; ſie mag das meiſte Getraide liefern, aber weil man darauf zu allgemein ſpeculirte, iſt ſolches zu häufig, und eine andere Wirthſchaft kleiner Beſitzungen nothwendig geworden. Die Dreifelderwirthſchaft entſtand durch Begünſtigung der Regierungen und

Gutsherren, welche auf diese Art den culturfähigen Boden, das Brachjahr abgerechnet, auf's Höchste durch fremde Hand zu benutzen glaubten. Die Gemeinheiten sind zu groß, eben so die Feldmarken, und viel Land, das pflughar und besser, als in der Gemeinheit zu nutzen wäre, ist noch ungetheilt. Dazu kommt die Gewohnheit im Bauernstande, die Ländereien zu sehr zu zerstückeln *). So nützlich dieß ist, wenn der Eigenthümer und Besteller in der Mitte seiner Felder wohnt, so nachtheilig ist das Nämliche, wenn er weite Wege zu seiner Flur hat, und die Felder des Einzelnen in der Feldmark überall zerstreut sind. Selten ist das Feld eines Landguts befriedigt. Bergländer haben zwar gemeiniglich viel Wiesewachs, indeß pflegt man die Wiesen in Kurhessen selten. Dazu kommt, daß die Regierung bisher die Hut- und Zehntgerechtsame nicht ablöslich machte, und freilich ist das Mißtrauen wider das bessere Neue und die Vorliebe für's Alte, dort in landwirthschaftlichen Dingen ziemlich allgemein. Die großen Domanialgüter des Regenten und der apanagirten Linien sind meistens noch unzerstückt. Man hat indeß an der Diemel, bloß zur Verbesserung des Grases, auf üppigen Wiesen, Bleichereien angelegt; im Allgemeinen ist die Benutzung der Wiesen noch sehr unvollkommen. Die Kammer oder die Gutsherren haben sogar auf manchen Wiesen der Stadtfeldmarken, die Vorhut für die Schaafe bis Maitag, oder die Gemeinde selbst behütet solche mit ihrem Vieh, zum Schaden der Cultur. Es ist eine anerkannte Wahrheit, daß schnell umgepflügte Stoppeln die folgende Aernte sehr vermehren. Dieß unterbleibt aber eben der Hut und Waide halber.

*) Die geschlossenen Meiergüter, welche domanialpflichtig sind, haben den Vorzug, weder zu groß, noch zu klein zu seyn, dagegen aber häufig den Fehler, daß sie zu sehr zerstreuete Ländereien haben, und daß der Besitzer nicht in der Mitte seines Feldes wohnt.

Die Größe der Pflugländereien, Obstgärten, Wiesen, Waiden, Gemeinheiten, Gewässer und Waldungen läßt sich, ungeachtet der geschehenen Vermessung des alten Kurstaats, jetzt, nach so manchen Souveränitäts-Veränderungen, nicht mehr irgend genau, dem jetzigen Zustande angemessen, angeben. Gehen bei solchen Vermessungen Jahre hin, so sind sie an sich schon sehr unzuverlässig, und wenn die Cultur wächst, gestaltet sich alles bald anders. Wir geben daher unsern Lesern keine längst unrichtig gewordene Zahlen; möchte aber die Redaction des jetzt so trefflich redigirten kurhessischen Staatskalenders sich erinnern, auch diese statistische Notiz in den nächsten Jahrgang einzuführen.

Man benutzt möglichst die Brache. Boden und Klima begünstigen die Vegetation im Hanauischen vorzüglich. Daher gedeiht dort viel Waizen und Spelz, und selbst Mais, die das übrige Hessen weniger producirt. Man pflügt mit Pferden und mit Ochsen oder selbst mit Kühen. Man kennt die einregistrirte Production an Getraide vom Jahre 1812; allein da solche Angaben an sich unzuverlässig sind und die Bodencultur sich verbessert, so wie der Staat vergrößert hat, so übergehen wir die Angaben des gedachten Jahrwuchses an Getraide. In keinem anderen Theile Teutschlands ist der Kartoffelbau allgemeiner als Feldfrucht. Die Kartoffeln ernähren die Gebirgseinwohner mehr, als Getraide. — Die Roßkastanie mästet die Hammel.

Hessen hat wenig Flußverbindung unter sich und gar keine Canäle. Da ihm beides fehlt an den Puncten, wo es beider am nöthigsten bedürfte, so geht der Hesse den natürlichen Weg, daß ein Theil des Staats beständig Getraide aus- und ein anderer einführt.

Hessen gewinnt viel Obst und besonders Zwetschen; aber die Polizei befördert noch nicht das Gewinnen edler, dem

Klima günſtiger Sorten. Indeß iſt es erfreulich, wahrzunehmen, daß manche Gemeinden, auf Communalkoſten ſich kleine Baumſchulen angelegt haben. An der Lehne der Berge und ihrer Nordſeite gedeiht in Kurheſſen alles Obſt trefflich. Erſteres iſt nöthig, um nicht durch die Thalnebel zu ſehr zu leiden; letzteres, damit die für unſer nördliches Klima zu früh ausbrechenden Blüthen, weniger den Nachtfröſten ausgeſetzt ſind. Eben deßwegen iſt das Anziehen ſpät reifender Sorten zu empfehlen. Edle Weine hat Heſſen nicht; es gewinnt indeß einigen Wein am Main und an der Nidda und ſogar Wein bei Witzenhauſen; letzterer wäre vielleicht beſſer bei gewählteren Reben und bei Beſchränkung der Rebencultur auf rothe Weine, die im Ganzen mit einem rauheren Himmel vorliebnehmen; gleiches gilt vom Weinbau bei Eſchwege und Marburg.

An Handelsgewächſen, zur Veredlung durch Fabricatur, liefert Heſſen jährlich über 200,000 Stein Flachs, jedoch meiſt von grober Qualität, weil man ihn zu reif werden läßt, und ihm nicht durch wenige dazwiſchen geſäete niedrige Pferdebohnen Stützpuncte giebt, wenn er bei gutem Boden und dichter Saat lang iſt. In wenigen Theilen Teutſchlands wird wohl ſo viel Flachs gewonnen und im Lande geſponnen und gewebt, als z. B. an der Diemel. Aus Schannat's Buchonia legt ſich klar dar, daß Linnenweberei zur Ausfuhr, die älteſte Manufactur der Heſſen iſt. Ferner producirt es viel Hanf, guten Tabak im Hanauiſchen, in Caſſel, Carlshaven, Fritzlar und Marburg, fabricirt auch ſchlechteren an der Werra, der, als Schmalkalder Fabrikat, durch ſeine Wohlfeilheit verkäuflich wird. Endlich Cichorien, vielleicht ſo viel, als der ſparſame Heſſe bedarf; Rüb- und Mohnſaamen zum inländiſchen Verbrauch, um Thran und Talglicht zu erſparen. Das Quantum, das jährlich gewonnen wird, richtet ſich nach dem Abſatz und dem höheren oder geringeren Kaufpreiſe, iſt folglich ſehr veränderlich.

Die Forstwissenschaft blüht in diesem Staate, es hat selbst Schauenburg seine Wälder noch nicht verhauen, und es besteht ein geschätztes Forstinstitut in Fulda. Holz führt man häufig auf dem Main und der Weser aus; es mangelt daher dem Lande zu seinen Berg- und Hüttenwerken, so wie zu seinen Sägemühlen und Potaschesiedereien, nicht. Wenn der Cameralertrag seiner Forsten nicht so groß ist, als das Areal, so ist das nicht Schuld der Forstkammer, sondern der wohlfeilen Forsttaxe, für welche die großmüthige Regierung den Unterthanen das nöthige Bauholz verabfolgen läßt. Doch möchte bei der Geneigtheit der Regierung ihre Unterthanen im Nothfall durch Anleihen zu Verbesserungen zu leiten, sehr zweckmäßig seyn, lieber mehr Holz auszuführen, und die Unterthanen durch Prämien zu Bauten mit gehauenen Quadern zu ermuntern. Die volkreichen Hessischen Thäler haben allenthalben Berge und in diesen Steinbrüche in der Nähe. — Hessen führt viel Wachholderbeeren aus. — Mag das Wild abnehmen. Wo das der Fall ist, da ist es ein Segen einer landesväterlichen Regierung, die keine Steuern für ihr Vergnügen, sondern für Verwaltungs-Bedürfnisse verlangt.

Einige Theile Hessens führen Mastvieh aus; so die Ufer der Werra, das Hersfeldsche und Ziegenhain, weil hier reiche Waiden sind; andere beziehen ihr Bedürfniß davon aus der Fremde, weil ihnen gute Waiden fehlen. Die Veredlung und Vermehrung der Schaafe ist im Zunehmen, wie allenthalben in Teutschland in den Gegenden, wo die Triftgerechtigkeiten ziemlich allgemein sind. Ziegen sind auf dem Lande fast zu allgemein, wo sie die Waldwaiden benutzen und den Anwachs der Holzungen, zum Nachtheil des Ganzen, beschädigen. Die Ziege giebt keine Abgaben in Hessen, wie es bei'm Rindvieh der Fall ist. Blüht auch die Schweinezucht im Ziegenhainschen und Fuldaischen, weil dieß Waldgegenden sind, so giebt dieß doch darum keine bedeutende Ausfuhr. Blüht in den Colonistendörfern um Cassel dagegen die Zucht des Federviehs, so ist das eine sehr wohl eingerichtete Folge kleiner Landstellen

in der Nähe großer Städte. Nur in Gegenden, wo man die kostbare Getraidemast der Gänse nicht scheuet, giebt es sehr schwere, fette Gänse; eben deßwegen hat aber Kurhessen diesen Erwerb nicht. In allen Ländern der Dreifelderwirthschaft ist die Rindviehzucht nur ein Nebenertrag der Landwirthschaft; auch verbraucht man dort weniger Fleisch, als in Gegenden der Fettwaiden. Es ist eine Eigenthümlichkeit der großen und breiten Flußthäler in Kurhessen, daß die Stadt- und Dorfgemeinden oft mehrere Stunden lang von ihrer Wohnung entfernte Waideplätze in den Wäldern auf den Kuppen der Berge haben. Natürlich ist dieß Gras sehr nahrhaft; aber die langen Wege des Waideviehs aus und nach dem Stalle, sind doch ein großer Uebelstand der bestehenden Oeconomie. Besser wäre, daß das Rindvieh den ganzen Sommer hindurch auf seinen Bergen bliebe, daß also dort Käse und Butter bereitet und mit der sauern Milch Schweine gemästet würden. Die deßfallsigen Bauten würden nicht kostbar seyn, und die Vertheilung der Producte nach der Kopfzahl des Milchviehs, so wie der Kosten für die Hirten und Sennen oder Sennerinnen, würde besser, als das jetzt übliche weite Treiben des Viehs rentiren. Waidete man z. B. im Reinhartswalde mehr Ochsen und weniger mitkehende Kühe auf der Bergkuppe fett, so würde, bei der Fleischtheuerung in Frankfurt und am Rhein, dieß ebenfalls als Nebengewerbe einträglich seyn. Die Bienenzucht ist nur sehr mäßig in Gebirgen, aber desto bedeutender im ebeneren und fruchtbareren Hanau. Bei Rothenburg und Frankenberg fördert man Silber und Kupfer zu Tage, deren Ertrag man im Villefosse findet. Zu Bibergrunde und Riegelsdorf sind Kobaltbergwerke, zu Carlshaven und Schwarzenfels Schmaltewerke. Seine Eisenbergwerke hat der Staat besonders im Schmalkaldischen, bei Homberg, Gemünden und Wackerhagen. Das Schauenburgsche hat viele Steinkohlengruben, der Habichtswald und der Meisner Braunkohlenwerke; ein Alaunbergwerk ist bei Oberkaufungen. Die Salzwerke zu Allen-

dorf, Carlshaven, Schmalkalden, Salzschlief, Nauheim und Sooldorf geben 250,000 Centner Salz, also mehr, als das Land bedarf. An Steinbrüchen ist Hessen reich und führt viele Steine aus; vielleicht könnte die Versendung bestickmäßig im Bruch gehauener Steine; zu Bauten und besonders zu Fundamenten, Thür- und Fenstereinfassungen oder Gesimsen, an der Niederweser bei einiger Aufmerksamkeit auf die Arbeit in den Steinbrüchen in der Nähe der Weser, und durch den Patriotismus des Hessischen Agenten, z. B. in Bremen, nach erlangter freier Weserschifffahrt und Austiefung des Bettes an einigen im Sommer zu seichten Stellen, wohl sehr möglich werden.

Die wichtigste Fabrik dieses Staats ist seine Linnenweberei aus Flachs und Hanf, die der Boden liefert und jede sonst unbeschäftigte Hand zu spinnen gewohnt ist. Aber leider ist in Folge der bösen Zeit der auswärtige Absatz fast ganz verloren gegangen. Der Nachtheil ist um so drückender, da er den Familienfleiß der kleinern Eigenthümer und Häuerlinge so sehr schmälert, denen eine verminderte Einnahme ohnedem lästig ist. Es fehlen dem Hessischen Leggeanstalten gänzlich, ohne welche der Leinewandhandel im Auslande immer kränkelt. Die meiste Leinewand ist grob, weil man den Flachsbau nicht kunstmäßig treibt und die meisten Familien ihr Gespinnst selbst verweben. Das Spinnen und Weben, besonders des feinen Garns zu Damast, müßte die Regierung jetzt um so mehr befördern, da nur dieses noch einigermaaßen preiswürdig abgeht. Im westlichen Oldenburgschen spinnt man das feinste Garn in Kellern, ölt den Flachs in verschlossenen zinnernen Kugeln und wirft letztere in heißes Wasser. Dieß macht den Faden biegsamer. Es verdiente Nachahmung. Oberhessen und Hanau stricken und weben wollene Strümpfe; doch ist die Fabrication in Wolle im Ganzen unbedeutend. Nur Cassel, Melsungen, Eschwege und Hersfeld haben einige Manufactur in wollenem Zeuch. Hanau vor Allem und dann

Cassel haben eine bedeutende Fabricatur in Gold, Silber, Seide, Baumwolle, Band, auch in Papiertapeten und Wagen. Hanau, Eschwege und Hersfeld liefern gute Handschuhe und Lederarbeiten, besonders Eschwege ein berühmtes Sohlleder. Cassel liefert ein auch im Auslande geschätztes Gelb, gute Hüte, Wachslichter und zierliche Oefen. In Allem hat Hessen 17 Papiermühlen. Das Ausland zieht Tiegel und feine Töpferwaare aus Großalmerode, aus Schmalkalden Stahl- und Eisenwaaren, und raucht den dortigen Kneller aus dort geschnittenen Maser- und Meerschaumpfeifenköpfen.

Bei der Mäßigkeit der Kurhessen ist es sehr glaublich, daß es, mit Hülfe des starken Frachtfuhrwerks durch diesen Staat, sich im Handel nicht in der Unterbilanz befindet. Eine große Frachtstraße geht von Frankfurt nach Leipzig, eine noch bedeutendere nach Hamburg, Bremen und ein unbedeutenderer Zug nach Emden und Lübeck durch den Kurstaat. Die jüngsten Preußischen Zolleinrichtungen, ungeachtet mancher practischen Milderung, scheinen diesen Frachthandel äußerst zu begünstigen. Als Carlshaven angelegt wurde, hoffte man bis Cassel aus der Diemel einen Canal ziehen zu können. Vermuthlich sind die Hindernisse der Natur selbst für den Schatz des kurhessischen Regenten unübersteiglich; aber es würde weniger kosten, von Cassel bis Carlshaven eine Badensche Eisenbahn für Frachtfuhren anzulegen, und würde alsdann Carlshaven ganz anders aufblühen, zumal der Waarenzug von Frankfurt nach Bremen auf der Achse, bei der Abneigung der Niederländischen Regierung, den Teutschen die Mündung des Rheins zu eröffnen ꝛc., bald sich vergrößern dürfte.

Ganz andere Aussichten dürften sich aber der Production Kurhessens öffnen, wenn auch die Weserschifffahrt eine billige Octroy erhalten würde. Die Schwierigkeiten im Zollwesen sind bei der Weser am geringsten unter allen Teutschen Strömen. Die 5 Preußischen Weserzölle sollen nur 10,000 Rthlr.

jährl. einbringen; was die übrigen (10 Hanövrische, 4 Hessische, 1 Braunschweigscher und 1 Lippischer) Weserzölle ertragen, ist unbekannt; doch ist bekannt, daß sie nicht so viel einbringen, um finanziell eine bessere Austiefung oder Anlegung des Fahrwassers der Weser zu verhindern. Wegen des seichten Fahrwassers an mehreren Stellen in der Weser, welches bisweilen nur 3 Fuß Tiefe hat, sollen jährlich nur 360 sogenannte Mastschiffe, und eben so viele Hinterhänge, zwischen Hanövrisch-Münden und Bremen, die Weser beschiffen. Für einen so bedeutenden Strom ist dieß sehr wenig. Die Niederweser könnte so nützlich den Basalt, den Sandstein, das Holz, die Kohlen, die schöne Töpferwaare, die Rapsaat u. s. w. von der Oberweser gebrauchen, und muß es jetzt unterlassen, da die Fahrt zu langsam und ungewiß, und nur dadurch kostbar ist. Freilich werden die Stapelrechte von Hanövrisch-Münden, Preußisch-Münden und Bremen dann aufgeopfert werden müssen, allein diese 3 Städte und namentlich ihre Schiffer, werden im Ganzen dabei am meisten gewinnen. Bisher benutzt kein civilisirtes Land seine herrlichen Ströme schlechter, als Teutschland, welches, ungeachtet der großen Mediatisationen im Handelsinteresse, noch an den Folgen des, von der Vielherrschaft ausgebildeten, alten Staatsrechts leidet.

B.

Münzen und Gewicht.

Die übliche Landesmünze ist nach dem Conventionsfuße in Cassel oder Hanau ausgeprägt; nur reducirten kürzlich Hanover und Braunschweig den Cours der kurhessischen neuen Thalerstücke. Im südlichen Kürstaat und in Fulda coursirt aber im kleinen Handel und Wandel der 24 Guldenfuß. An

Landesmünzen sind im Umlauf: 1) in Golde, doppelte Wilhelmsd'or = 10 Rthlr. 16 gGr., dito einfache à 5 Rthlr. 9 gGr.; 2) in Silber, Speciesthaler, Thaler, halbe, drittel, viertel, achtel Thaler; 3) Scheidemünze, doppelte Albus, und Albus à 9 Pfennige; 4) Kupfergeld, von 4 Pfennige an.

Im Gewicht ist noch durchaus Ungleichheit in diesem Staate nach den verschiedenen Oertlichkeiten, und auch in Kurhessen muß man wünschen, daß endlich ganz Teutschland eine Münze und ein Gewicht, durch Vorsehung des Bundestages, erhalten möge. — Sollen wir künftig mehr, als bisher, ein Volk werden, so ist die sehr nöthig.

9.

Einwohner.

Kurhessen hatte im Jahre 1817, nach einer damals aufgenommenen Zählung, 567,868 Einwohner. Zwar wies der doch officielle Staatskalender von 1820, 595,014 Individuen nach, indeß schienen hierbei irrige Angaben untergelaufen zu seyn, indem 1821 der Menschenbestand nur 578,501 Köpfe betrug, nämlich:

1) Provinz Niederhessen mit Schauenburg			281,507 E.
a. Kreis Cassel			48,238 —
aa) Stadt Cassel	23,296 E.		
bb) Landgericht Cassel	24,942 —		
b. Kreis Hofgeismar			30,727 —
aa) Amt Hofgeismar	8,957 —		
bb) — Grebenstein	9,185 —		

cc) Amt Sababurg	6,666 E.	
dd) — Carlshaven	5,919 —	
c. Kreis Wolfhagen		21,039 E.
aa) Amt Wolfhagen	8,845 —	
bb) — Volkmarſen	6,735 —	
cc) — Naumburg	5,459 —	
d. Kreis Fritzlar		24,194 —
aa) Amt Fritzlar	8,348 —	
bb) — Gudensberg	8,888 —	
cc) — Jesberg	6,958 —	
e. Kreis Homberg		16,736 —
aa) Landgericht Homberg	16,736 —	
f. Kreis Melſungen		24,782 —
aa) Amt Melſungen	9,548 —	
bb) — Felsberg	6,575 —	
cc) — Spangenberg	8,659 —	
g. Kreis Witzenhauſen		25,057 —
aa) Amt Witzenhauſen	8,858 —	
bb) Stadt Witzenhauſen und Amt Ludwigſtein	5,108 —	
cc) Amt Lichtenau	6,492 —	
dd) — Allendorf	4,599 —	
h. Kreis Eſchwege		34,551 —
aa) Kurfürſtl. Amt Eſchwege	6,815 —	
bb) Landgräfl. Amt Eſchwege	6,008 —	
cc) Amt Biſchhauſen	5,942 —	
dd) — Bilſtein	5,098 —	
ee) — Germerode	2,425 —	
ff) — Wanfried	2,862 —	
gg) — Netra	5,376 —	
i. Kreis Rothenburg		29,071 —
aa) Kurfürſtl. Amt Rothenburg	9,049 —	

bb) Landgräfl. Amt Rothenburg 15,362 E.
cc) Amt Sontra . 4,660 —

k. Kreis Schauenburg . . 27,202 E.
aa) Landgericht Rinteln . 8,913 —
bb) Amt Oldendorf . . 5,685 —
cc) — Obernkirchen . 4,701 —
dd) — Rodenberg . . 7,903 —

2) Provinz Oberhessen . . 100,168 —

a. Kreis Marburg . . 32,465 —
aa) Landgericht Marburg . 19,066 —
bb) Amt Wetter . 6,646 —
cc) — Frohnhausen . 5,743 —

b. Kreis Kirchhain . . 22,994 —
aa) Amt Kirchhain . 10,141 —
bb) — Rauschenberg . 5,907 —
cc) — Neustadt . . 6,046 —

c. Kreis Frankenberg . . 17,385 —
aa) Amt Frankenberg . 11,453 —
bb) — Rosenthal . . 5,932 —

d. Kreis Ziegenhain . . 29,234 —
aa) Amt Ziegenhain . 8,767 —
bb) — Treysa . . 7,510 —
cc) — Neukirchen . 7,467 —
dd) — Oberaula . . 5,490 —

3) Provinz Fulda . . 112,748 —

a. Kreis Fulda . . 38,884 —
aa) Landgericht Fulda . . 22,078 —
bb) Amt Großlüder . 8,457 —
cc) — Neuhof . . 8 354 —

b. Kreis Hünfeld		24,545 E.
aa) Amt Hünfeld	8,371 E.	
bb) — Burghaun	6,643 —	
cc) — Eiterfeld	9,531 —	
c. Kreis Hersfeld		27,002 —
aa) Landgericht Hersfeld	18,433 —	
bb) — Friedewald	8,564 —	
d. Kreis Schmalkalden		22,317 —
aa) Landgericht Schmalkalden	13,578 —	
bb) Amt Brotterode	3,655 —	
cc) — Steinbach	5,094 —	
4) Provinz Hanau		83,988 —
a. Kreis Hanau		31,651 —
aa) Landgericht Hanau	22,185 —	
bb) Amt Bergen	7,397 —	
cc) — Dorheim	2,119 —	
b. Kreis Gelnhausen		18,168 —
aa) Amt Gelnhausen	6,657 —	
bb) — Bieber	3,002 —	
cc) Gericht Meerholz	4,011 —	
dd) — Langenselbold	4,498 —	
c. Kreis Saalmünster		15,522 —
aa) Amt Salmünster	6,047 —	
bb) Gericht Wächtersbach	5,104 —	
cc) — Birstein	4,371 —	
d. Kreis Schlüchtern		18,647 —
aa) Amt Steinau	10,775 —	
bb) — Schwarzenfeld	7,872 —	

Jede □Meile hat folglich 2,803 Menſchen. In mehreren großen Stadt- und Dorffeldmarken trifft man Spuren an, daß viele Dörfer eingegangen ſind; daher ſind manche Feldmarken ſo groß, und zum Theil ſehr weit von den Bewohnern entlegen. Die vielen Gutsherren, mit zum Theil großen Vorrechten auf fremde Feldmarken, und das lange geübte Cameralſyſtem, die Unterthanen in der Benutzung ihrer Felder ſehr gutsherrlich zu behandeln, endlich die ſchwer laſtenden Abgaben, beſonders auf der geringeren Claſſe der Unterthanen, ſind Schuld daran, daß bei allem perſönlichen Fleiße der Bewohner, die Zahl der Einwohner, ihr Wohlſtand und die Cultur ihres Bodens nicht noch höher ſtieg. Doch waren die Landgrafen immer in ihren Domänen milder, als die Vaſallen in ihren Gütern und die Regierung ſchützte die frohndenden Unterthanen vor zu großen Bedrückungen von Alters her. Da aber alle gründliche allgemeine Verbeſſerung vom Landtage ausgehen mußte und auf dieſem der Bauerſtand unvertreten war, ſo erklärt ſich der Zuſtand des Heſſiſchen Landmanns ohne Schuld der Regierung.

Zu den ſchönſten Städten Teutſchlands zählt man Caſſel und Hanau und zu den reizend gelegenen Fulda. Die ſchönſten Dörfer haben Fulda und Hanau.

Der Heſſe iſt jetzt ein geborner Soldat. Die Mannsperſonen ſind in der Regel wohlgebaut, weniger die Frauensperſonen auf dem Lande. Die allgemeine militäriſche Tapferkeit der Heſſen iſt eine Folge des ſeit 200 Jahren in dieſem Staat ſehr zahlreichen Militärs und ſeines faſt ununterbrochenen Felddienſtes, zum Theil über das Meer. Die Thaten der Heſſen im 30 jährigen Kriege ſind weltbekannt.

Im Jahre 1664 ſtanden Heſſen bei der kaiſerlichen Armee in Ungarn wider die Türken;

— — 1676 bei Philippsburg, gegen Frankreich;

im Jahre 1678 gegen die Schweden auf der Inſel Rügen;

— — 1679 bei Landskron und Helſingburg;

— — 1683 am Rhein gegen Frankreich;

— — 1685 in Ungarn gegen die Türken
— — 1687 in Morea bei Corinth und Athen
— — 1688 auf Negraponte;
} im Solde Venedigs;

— — 1689 bei Mainz und Bonn,
— — 1690 in der Schlacht von Fleury,
— — 1692 bei Rheinfels und Ehrenburg,
— — 1693 in Coblenz,
— — 1695 bei Namur,
} gegen Frankreich;

— — 1702 bis 1714 in Teutſchland, Italien, Frankreich und den Niederlanden, bis zum Frieden zu Raſtatt,
} gegen Frankreich;

— — 1717 und 1718, bis zum Paſſauer Frieden, in Ungarn, wider die Türken;

— — 1719 in Oberitalien und Sicilien, wider die Spanier;

— — 1735 im Kriege wegen der Polniſchen Königswahl, i. J. 1744 bis 1748 im Oeſterreichiſchen Erbfolgekriege, im J. 1756 bis 1762 den ganzen 7jährigen Krieg hindurch, wider Frankreich;

— — 1776 bis 1783 in Nordamerica, wider die Nordamericaner;

im Franzöſiſchen Revolutionskriege wider Frankreich, vom J. 1792 bis zum Baſeler Frieden im J. 1795, und wiederum nach der Errichtung des Königreichs Weſtphalen, für ſolches, bis der

Exkönig Hieronymus seinen Staat, im J. 1813, aufgab, und zuletzt wider Frankreich in den J. 1814 bis 1815.

In der Gegend der Diemel und im Schaumburgschen redet man noch Plattteutsch, südlicher nicht mehr.

Es giebt in Kurhessen Katholiken, Lutheraner, Reformirte, dann 8.500 Juden und etwa 200 Mennoniten. Das jetzige Zahlverhältniß der drei christlichen Religionsverwandten gegen einander, ist nicht genau bekannt.

In Hinsicht der Unterrichtsanstalten, findet man die höheren auf der Universität Marburg. Diese hat, außer ihren 4 Fakultäten, eine Stipendiatenanstalt, ein staatswirthschaftliches Institut und ein philologisches Seminarium. An Instituten ferner, ein zootomisches, anatomisches und chemisches, sodann ein Entbindungshaus, einen botanischen Garten, ein medicinisches und chirurgisches Clinicum, eine eigene Wittwencasse, und eine Administrations-Commission für ihre Einkünfte. — Nach einer im Jahre 1818 erweiterten und erneuerten Verordnung, dürfen in Kurhessen nur die Söhne des Adels, der Räthe und derer, welche mit solchen gleichen Rang haben, eine gelehrte Bildung empfangen. Doch dürfen die Pfarrer den ältesten Sohn auf die Universität senden. Vielleicht ist dieß der Grund, warum die Landes-Universität Marburg, nächst Greifswalde und Rostock, unter ihren Teutschen Mitschwestern, am wenigsten Studirende zählt. Ein Aehnliches verordnete im Jahre 1803 bereits der Regent, aus dem Hause Oranien, in Fulda. Doch haben neuere Verordnungen diese Einschränkung mehr gemildert.

Studiren jetzt häufig zu viele junge Männer, um Versorgung im Vaterlande zu finden, Theologie, Jurisprudenz, Arzneikunde und Philologie und zu wenige Mathematik, Cameralia und Dinge, die weniger auf Speculation, als auf

das praktische Gemeinnützige Bezug haben, so läßt sich jene Verordnung sehr wohl rechtfertigen *).

Cassel und Fulda haben Lycäen, Hersfeld und Marburg Pädagogien, Hanau, Rinteln und Fulda Gymnasien, Eschwege, Schmalkalden, Fritzlar und Gelnhausen ꝛc. lateinische Schulen.

Es ist auffallend, daß Landgraf Philipp der Großmüthige, welcher von den geistlichen Gütern seiner Kammer, in Folge der Säcularisation zur Zeit der Reformation, sich nichts zueignete und für Pfarreien und Hospitäler auf's Mildeste sorgte, so wenig für Elementarschulen, besonders auf dem Lande, that. Im Kurhause Hessen ist es fast hergebracht, daß die Verwaltungsgrundsätze unter seinen Regenten, die auf einander folgen, niemals abwechseln. Diese historische Wahrnehmung erklärt vielleicht am besten, warum bis zu unsern Tagen, für die unteren Schulen in diesem schönen Lande, wo sonst so manches Nützliche für die Unterthanen keimte, nichts Bedeutendes für die Einkünfte der schlecht besoldeten Schullehrer geschehen ist.

*) Auch in Sachsen studiren viel zu viel junge Leute, in Folge des Ueberflusses an Stipendien und mancher Begünstigungen armer Schüler in den Staatsbildungsanstalten; aber da man in den meisten Sächsischen Schulen weniger dem Bedürfniß des Zeitgeistes, als der alten Bildungstheorie folgte, so machen diese jungen Männer, die, wegen Ueberzahl der Gelehrten, auszuwandern genöthigt sind, gemeiniglich nur ein kleines Glück im Auslande, weil ihnen Kenntniß der neueren Europäischen Sprachen, der Mathematik und überhaupt der praktischeren, gelehrten Kenntnisse häufig abgeht. — Der Staat, der diese Gebildeten nicht selbst ernähren kann, sollte die jungen Männer mehr, als bisher geschehen ist, auch für ihr Fortkommen außer Sachsen bilden, und der Staat, der das nicht will, mag mit eben dem Recht die Zahl der Gelehrten beschränken, mit der er die überflüssigen Meister in den Innungen nicht mehr anwachsen läßt.

Doch hat Kurheſſen jetzt einen eigenen Oberſchulrath für die proteſtantiſchen Einwohner über alle Landesſchulen im Kurheſſiſchen, mit Ausnahme der katholiſchen und derjenigen, welchen eine Specialdirection vorgeſetzt iſt. Er ſorgt für Verbeſſerung und zweckmäßige Einrichtung des Schulunterrichts, ordnet, wo es nöthig, neue Schulen an, beſtimmt den Gehalt der Lehrer und verfügt die Erhaltung und Erbauung der Schulhäuſer. Er hat zugleich die Adminiſtration der zu Unterſtützungen und Belohnungen der Schullehrer angewieſenen Einkünfte.

Mit Predigern ſcheint Kurheſſen nicht ſo überflüſſig, als z. B. das königliche, großherzogliche und herzogliche Sachſen, verſehen zu ſeyn, obgleich dort auch noch zu viel Filiale ſind, beſonders in Hanau und Fulda.

10.

Religionszuſtand und Kirchenverwaltung.

Katholiken, Reformirte und Lutheraner leben in dieſem Staat in glücklichem Einverſtändniß. Alle drei Religionen haben, ſeit der Reformation, Landesherren aus ihrer Kirche gehabt. Verfolgung, der Religion halber, hat ſich ſeitdem keiner der Landesherren jemals erlaubt. Haſſel (Handbuch der Erdbeſchr., Bd. V. S. 128) ſchätzt die Zahl der Reformirten auf 329,200, der Lutheraner auf 140,000, der Katholiken auf 90,000, der Juden auf 8,209, der Mennoniten auf 200 Individuen.

Die höhere Hierarchie der katholiſchen Kirche im Kurſtaate, iſt noch immer nicht regulirt. Dieß iſt aber bloß

Folge des Aufenthalts, welchen die Römische Curie den Bedürfnissen ihrer Kirche in Teutschland, unter den souveränen protestantischen Fürsten, entgegensetzt. —

In jeder Provinz besteht ein evangelisches Consistorium für die vereinigten Reformirten und Lutheraner, doch mit Ausnahme der Provinz Fulda, worin vorerst die Verhältnisse der Consistorien zu Cassel und Hanau fortdauern. Ein evangelisches Consistorium wird gebildet aus 1 Direktor, 2 bis 4 geistlichen Räthen, nebst 1 Sekretär und Repositor, so wie 1 Kanzlisten und 1 Pedell. Direktor ist jederzeit ein Mitglied der Regierung, mit Vorbehalte des etwaigen Vorsitzes eines älteren geistlichen Raths.

Zu den Geschäften der Consistorien gehören: 1) die Aufsicht über den evangelischen Gottesdienst sowohl in dogmatischer, als in liturgischer Beziehung, und über den ganzen Religionsunterricht, auch die besonderen Veranstaltungen bei außerordentlichen kirchlichen Feierlichkeiten; 2) die Aufrechthaltung der Kirchenzucht, so wie die Aufsicht über die Amtsführung und den Lebenswandel der Geistlichen und anderer zum Kirchendienste gehörigen Personen; 3) die Prüfung der Bewerber um geistliche Aemter, der Vorschlag zu deren Besetzung, die Ordination und Einführung der Prediger, und die Anstellung der unteren Kirchendiener, soweit sie nicht den Gemeinden, Kirchenpatronen u. a. zusteht; 4) die Ertheilung der Dispensation in den gesetzlich dazu geeigneten Fällen, oder die deshalbige Berichtserstattung an das Ministerium des Innern; 5) die Leitung der Verwaltung des Vermögens der Kirchen, Pfarreien und sämmtlichen, der Aufsicht des Consistoriums untergebenen frommen Stiftungen; 6) die Visitation der Kirchen und der Schulen auf dem Lande, mit Rücksicht auf Religion durch die betreffenden Superintendenten und Inspectoren. Zu Rinteln besteht außer diesen 3 Consistorien eine Consistorial-Deputation, welcher das Consisto-

rium zu Caſſel die minder wichtigen oder ſchnellerer Entſcheidung bedürfenden Sachen überläßt.

Obgleich beide proteſtantiſche Kirchen gegenwärtig vereinigt ſind, ſo hat doch noch jede ihre beſonderen Prediger, Inſpectoren und Superintendenten. 1) Der Generalſuperintendent zu Caſſel hat 15 Claſſen oder Inſpectionen unter ſich: Ahne, Baume, Neuſtadt-Caſſel, Gudensberg, Felsberg, Homberg, Borken, Treyſa, Neukirchen, Wolfhagen, Zierenberg, Hofgeismar, Grebenſtein, Trendelburg und Gottsbüren; 2) der Superintendent zu Allendorf die 9 Claſſen: Allendorf, Melſungen, Lichtenau, Spangenberg, Rothenburg, Witzenhauſen, Eſchwege, Waldkappel und Sontra; 3) der Inſpector zu Hersfeld, dem außer der Stadt Hersfeld 13 Pfarren untergeordnet ſind; 4) der Inſpector zu Schmalkalden, mit 6 reformirten und 7 lutheriſchen Pfarren. Alle dieſe ſtehen unter dem Conſiſtorium zu Caſſel. Das Conſiſtorium zu Marburg hat unter ſich: die lutheriſchen Convente Wetter, Frankenberg, Rauſchenberg und Treyſa, die Claſſe Ziegenhain, die Buchenauer Pfarren und 12 reformirte Gemeinden. Das Conſiſtorium zu Hanau hat die Aufſicht über die lutheriſchen und reformirten Prediger im Hanauiſchen und Iſenburgſchen, welchen ſowohl ein lutheriſcher, als ein reformirter Superintendent vorſteht. Die Conſiſtorial-Deputation zu Rinteln hat nur 1 Superintendenten mit 19 lutheriſchen Predigern unter ſich.

Die Franzöſiſchen Colonien, 12 in Niederheſſen und 7 in Oberheſſen, ſtanden bisher unter einem beſonderen Inſpector, der theils dem Conſiſtorium zu Caſſel, theils dem zu Marburg untergeordnet war. Es ſcheint indeß, daß für die Zukunft dieſe jetzt ganz unnütze Abſonderung eingehen dürfte.

Die Juden haben ihre Rabbiner und Schulen. Die Mennoniten ſind dem Staatsminiſterium untergeordnet.

II.

Rechte des Kurfürsten und der Dynastie.

Der Kurfürst von Hessen ist ein Glied des Teutschen Staatenbundes, hat darin die achte Stelle, im Plenum drei Stimmen und bekennt sich zur reformirten Religion. Der Kurfürst führt den Titel „Königliche Hoheit" und hat noch keine neue ständische Verfassung seinem vergrößerten und erweiterten Staat gegeben. Doch machen alle Provinzen desselben, nach dem Hausgesetz vom 4. März 1817, ein untheilbares und unveräußerliches Ganze aus. Die Regierung ist in männlicher Linie erblich. Die Primogenitur in diesem Hause, wurde zuletzt im Jahre 1627 eingeführt, und im J. 1628 vom Kaiser Ferdinand II., so wie im Westphälischen Friedensschluß, bestätigt. Der Landesherr wird mit dem achtzehnten Jahre volljährig. Die Vormundschaft führt die Mutter oder der nächste Agnat, mit Zuziehung des, aus drei Gliedern bestehenden, Regentschaftsraths, welche nicht nach Willkühr entlassen werden können. Kein Prinz darf sich, ohne Genehmigung des Regenten, die jedoch nicht ohne erhebliche Ursache zu versagen ist, weder vermählen, noch in fremde Dienste treten. Die Apanage der Brüder des Kurfürsten, soll auf die männlichen Nachkommen derselben, nach ihrem Ableben, fallen, und beerben die männlichen Erben derjenigen Linie, welche zuletzt ausstirbt, in der Apanage diejenige der zuerst in der Descendenz aussterbenden Linie *). Alle nach-

*) Es ist darnach nicht klar, ob z. B. beim möglichen Aussterben der Linie Rothenburg, ihr sehr großes Apanagium den anderen Apanagirten dieses zahlreichen Fürstenstammes, oder dem nächsten männlichen Agnaten und unter den nächsten der Primogenitur zufallen soll.

gebornen Prinzen werden mit Gelde abgefunden, und die Prinzessinnen verzichten, bei ihrer Vermählung, auf jedes Erbrecht in der Familie. Die Apanage darf nicht vermindert, kann aber vermehrt werden.

Gemeinschaftliche Rechte beider Hessischen Hauptlinien, von Cassel und Darmstadt, sind: 1) die Belehnung und Erbfolge des Hauses Waldeck, sowohl in Waldeck, als in Pyrmont. Der älteste in Jahren, von beiden Regenten, zu Cassel und Darmstadt, nimmt die Belehnung, im Namen des Gesammthauses, vor; 2) das Gesammtarchiv zu Ziegenhain; 3) die auf 20,000 Rthlr., also sehr mäßig, bestimmte Prinzessinsteuer; 4) die Hessischen Erbbeamten, Erbmarschall von Riedesel-Eisenbach, Erbschenk Schenk von Schweinsberg, Erbkämmerer von Berlepsch, Erbküchenmeister von Dörnberg; 5) die bei Familienstreitigkeiten beliebte Austrägal-Instanz; 6) die Erbverbrüderung mit Sachsen; 7) die Erbverbrüderung mit Brandenburg. Bei der Stellung der Bundescontingente werden, wenn die bisherigen Beschlüsse des Bundestags nicht abgeändert werden, die Contingente beider Hessischen Regentenlinien nicht in einer Division vereint werden. Es bedürften, bei sehr veränderten Verhältnissen der Teutschen Fürsten zu einander und zu ihren Unterthanen, jetzt alle Teutsche Erbverbrüderungen und selbst die Hausverträge der Dynastien, eine große Umänderung, um künftigen Streitigkeiten verwandter Häuser zuvorzukommen.

Bloß die Kurlinie besitzt auch noch Anwartschaftsrechte und die Belehnung des Bückeburgschen Landesantheils an der Grafschaft Schauenburg, vermöge eines Vertrags des Grafen Philipp von der Lippe mit der damaligen Hessencasselschen Vormundschaft vom Jahre 1647, welche der Westphälische Friede bestätigte. Im Jahre 1787 ergriff die kurhessische Regierung, nach dem Ableben des Grafen Philipp August, den Besitz des Bückeburgschen Landestheils; die Reichsgerichte

beschützten aber dieses Haus, welches sich noch im souveränen Besitz des kurhessischen Lehns Schauenburg befindet.

Die Rothenburgsche katholische Nebenlinie dieses Hauses besteht jetzt nur noch an männlichen Erben aus dem regierenden Landgrafen von Hessen-Cassel-Rothenburg, Victor Amadeus.

Sie hat keine Souveränetät in ihrer sogenannten Quart, welche nach dem Naturalverlust der Grafschaft Katzenellenburg und der Herrschaft Plesse, noch jetzt aus den Niederhessischen Aemtern Rothenburg, Sontra, Eschwege, Witzenhausen, Germerode, Wanfried und Gericht Bilstein besteht. Sie besitzt darin alle Einkünfte, auch die Bergwerke. Jeder Nachgeborene dieses Hauses hat nur 4,500 fl. Apanage. Die Land-, Fräulein- und Trankfteuern aus dieser Quart bezieht die Kurhessische Regierung. Letztere übt in der Quart die bischöflichen Rechte, die Conscription, die Münze, Gesetzgebung und alle Hoheitsrechte. Jedes Amt hat zu solchem Behuf einen Hoheitscommissär des Kurfürsten. Die Kurhessische Regierung beruft die Unterfassen zu den Landtagen. Bis die Summe 350 fl. übersteigt, sind die Erkenntnisse der Rothenburger Kanzlei ohne Appellation. Der Landgraf von Hessen-Rothenburg erhält für die an Preußen abgetretenen Domänen, von Kurhessen eine jährliche Rente von 55,000 Rthlr., und kann von der regierenden Linie, wenn es ihm rathsamer scheint, für jene Rente Domänen gleichen Ertrags abgetreten verlangen. Auch Preußen zahlt dem Landgrafen von Rothenburg, nach dem Vertrage von 1815, jährlich 20,000 Rthlr. Rente. — Die Vergütung, welche das Haus Rothenburg für die, kraft des Reichsdeputationsschlusses und Lüneviller Friedens, verlorenen Einkünfte in Katzenellenbogen erhält, ist 22,500 fl., die Kurhessen zahlt. Die Landbesitzungen der Nebenlinien Philippsthal und Philippsthal-Barchfeld haben nur die Rechte der Rittergüter.

Des Kurfürsten jetziger Titel ist: Souveräner Landgraf von Hessen, Großherzog von Fulda, Fürst von Hersfeld, Hanau, Fritzlar und Isenburg, Graf zu Katzenellenbogen, Dietz, Ziegenhain, Nidda und Schauenburg. Der Kurfürst wird Königl. Hoheit, der Kurprinz Hoheit angeredet. Die übrigen Fürsten der Dynastie heißen Landgrafen zu Hessen.

Eine Königskrone deckt das Kurhessische Wappen, neben welchem die beiden gekrönten Löwen als Schildhalter stehen. Das Hauptschild hat ein, wegen des Sinnbildes der Kurwürde offen gehaltenes, Mittelschild und 9 Felder in 3 Spalten. Das erste Feld, für Hersfeld, hat ein rothes Patriarchenkreuz in Silber. Das erste Quartier der zweiten Spalte hat ein Herzschild und 4 Quartiere: das Herzschild von Roth und Silber gespalten, wegen Münzenberg; das erste und vierte Quartier 3 Sparren, wegen Hanau; das zweite und dritte Quartier ist 7 Mal mit Roth und Gold gespalten, wegen Rieneck. Das erste Feld der dritten Spalte hat ein goldenes Prälatenkreuz, wegen Fritzlar. Das zweite Feld der ersten Spalte ist von Schwarz und Gold queer getheilt, mit einem goldenen Stern im oberen schwarzen, wegen Ziegenhain. Das zweite Feld der zweiten Spalte zeigt gerade unter dem weißen Mittelschilde den, von Roth und Silber 9 Mal queergestreiften, gekrönten Hessischen Löwen, in Blau. Das zweite Feld der dritten Spalte ist von Schwarz und Gold in die Queere getheilt, auf dem oberen schwarzen mit zwei goldenen Sternen neben einander, wegen Nidda. Im dritten Felde der ersten Spalte sieht man ein in 3 Theile zerschnittenes Nesselblatt mit einem von Silber und Roth gespaltenen kleinen Schilde in der Vertiefung, gegen welches in den drei Stücken des Nesselblatts eben so viele Nägel, in Form eines Schächerkreuzes, mit den Spitzen gewendet sind, alles in rother Umgebung, wegen Schauenburg. Das dritte Feld der Mittelspalte hat einen rothen aufgerichteten Löwen mit einer blauen Krone in Gold, wegen Katzenellenbogen, und das

dritte Feld der dritten Spalte die beiden über einander gehenden silbernen Löwen in Roth, wegen Diez.

12.

Ständische Rechte.

Einst hatten die gesammten Hessischen Lande, gerade wie in Meklenburg, einen gemeinschaftlichen Landtag. Es lag von jeher im Geist der Privilegirten und in ihrem Interesse, sich lieber zwei oder mehrere Landesherren, als einen einzigen zu wünschen. Dennoch gelang es jeder der beiden regierenden Linien, sich einen Landtag aus ihren eigenthümlichen Landsassen zu bilden. Die Auflösung des Reichsverbandes im Jahre 1806, die bald darauf erfolgte, für Kurhessen so nachtheilige, Westphälische und Frankfurtsche Occupation, sodann die Auflösung der beiden letzteren Staaten und die jüngste Redintegration des Kurhauses, mußte neue Verhältnisse zwischen dem Regenten und seinen Ständen bilden. Wirklich berief der Kurfürst schon im Jahre 1814 einen veränderten zusammengesetzten Landtag zusammen, bestehend aus dem Erbmarschall, als Präsidenten, den ersten Geistlichen der drei in Teutschland anerkannten Confessionen, dem Bürgermeister aus Cassel, aus 9 erwählten Gliedern vom Bauernstande, 8 Stadtdeputirten, 7 Rittern und 2 Prälaten. Jeder repräsentirte den ganzen Staat und nicht mehr, wie vormals, seine Caste oder einen Bezirk. Sein vom Regenten beabsichtigter Zweck, Beredung einer Verfassung, wurde indeß nicht erreicht. Provisorisch erkannten Kurfürst und Landtag, die Unabhängigkeit der Justiz, Verminderung der befreieten Gerichtsstände und allgemeine Militärpflichtigkeit an; doch sollten Wissenschaften und Gewerbe bei der allgemeinen Con-

scription möglichst geschont werden. Die persönlichen Vorrechte und Pflichten der einzelnen Stände sind noch ganz unbestimmt geblieben.

Factisch stehen die einzelnen Stände im Staat folgendergestalt bis jetzt im Besitz verschiedener Rechte.

A. Der neu hinzugekommene standesherrliche Adel, bestehend aus den Fürsten und Grafen von Ysenburg und den Grafen von Solms-Rödelheim, genießt ungekränkt alle ihm in der Bundesacte vorbehaltene Rechte. In allen persönlichen, Civil- und Ehesachen, in Hinsicht ihres Grundeigenthums und aller ihnen reservirten dinglichen Rechte, stehen jene in erster Instanz unter dem Tribunale in Hanau, und in letzterer unter dem Cassseler Oberappellationsgericht. Der neueste Staatskalender für Kurhessen zählt, außer jenen Standesherren, 16 fürstliche Vasallen, den Landgrafen Friedrich zu Hessencassel, 4 Landgrafen und Fürsten aus der Haupt- und den Nebenlinien der Dynastie; ferner die Fürsten zu Hohenlohe-Langenburg und Neuenstein, von Kaunitz-Rietberg, 2 Fürsten zu Lippe und Schauenburg, zu Leiningen-Westerburg, zu Schwarzburg-Sondershausen und Rudolstadt, zu Solms-Braunfels und Hohensolms, von Thurn- und Taxis (vermuthlich wegen des unlängst ertheilten Postlehns) und zu Waldeck.

B. Der niedere und Lehnadel besteht aus fürstlichen, gräflichen und adlichen Vasallen im alten Kurfürstenthum, welche in diesem bestimmte Vorrechte genießen, und Anwartschaft auf die adlichen Stifter haben. Der Staatskalender zählt 19 gräfliche Vasallen, 160 adliche Vasallenfamilien. Außerdem hat der Lehenhof zu Fulda 20 adliche und 7 nicht adliche Vasallenfamilien. Die Schauenburgsche Ritterschaft zählt 11 Familien.

Folgendes ist zur Erklärung der großen Vorrechte der Kurhessischen Ritterschaft zu berücksichtigen nöthig:

Als die Teutschen Kaiser die Auflösung der Macht der grosen Herzogthümer beschlossen und jenes der Sachsen, der Franken, der Schwaben verschwunden, und das einzig übrigbleibende Herzogthum der Baiern, durch die Trennung Oesterreichs und der unmittelbaren Erz- und Domstifter von Baiern, sehr eingeschränkt worden war, da versuchten die Landgrafen von Thüringen und Herren in Hessen, so wie in der Grafschaft an der Werra, in ihrem Gebiet und an dessen Gränze, kraft des landgräflichen Amts, die Autorität der Würde der Herzöge von Franken über die kleineren Dynasten auszudehnen. Auch nach der Trennung Thüringens von Hessen, blieb das die Politik des landgräflich Hessischen Hauses. Hatte der Kaiser am Papst einen Erbfeind, der die Fürsten Teutschlands vor der kaiserlichen Souveränetät beschützte; so hatten die Landgrafen Hessens, bei der Ausdehnung ihrer Territorialhoheit, einen ähnlichen Widerstand an den Erzbischöfen von Mainz. Auch diese wollten sich gerne zu Herren von Hessen machen, in welchem sie viele Lehen, Zehnten und Stiftsgüter besaßen. Es war außerdem ihre geistliche Provinz. Der Glaube, unter dem Krummstabe sey gut wohnen, ist in Teutschland sehr alt und der ritterliche Dynast, welcher kirchlicher Vasall war, versorgte seine gelehrten Söhne mit Dompfründen und seine ritterlichen mit neuen Zehnten und Lehen. Dieß Verhältniß des Familieneigennutzes gab in der Fehdezeit des Mittelalters dem Erzstift manchen Anhänger unter den Kurhessischen Vasallen, welche sich den Landgrafen früher bereits unterworfen hatten. War Gewalt die Losung des Mittelalters, so ging man doch, denn das war Zeitgeist, bei allen Mediatisationen sehr glimpflich zu Werke. Die Hessischen Landgrafen, schon unter Sophia von Brabant und ihrem Sohne, Heinrich dem Kinde, die stärksten Dynasten im Eigenthum und im Lehenhofe, dachten keinesweges an Expropriation oder direkte unmittelbare Unterwerfung der anderen Dynasten unter landgräfliche Landeshoheit, denn alle Unterwürfigkeit freier

Männer im damaligen Zeitalter, war lehnbarer Natur, sondern man kaufte einige aus und bezahlte sie richtig, mit andern schloß man Erbverträge, kraft welcher der Landgraf Schutz gelobte und nach Abgang der Dynastengeschlechter, deren Grundgüter an die Landgrafen fallen sollten, oder die Landgrafen verliehen habsüchtigen Vasallen, ein kleines Lehn unter der Bedingung, daß der Vasall sein gesammtes allodiales übriges Grundeigenthum dem Landgrafen zu Lehn auftrug. In der That war eine solche milde Schutzantragung damals anzunehmen sehr räthlich, denn nur der Mann grosser Verbindungen blieb damals unbefehdet. Die Hofämter der Landgrafen waren nicht uneinträglich, und wer ihr Voigt oder Oberamtmann unter den ritterlichen Söhnen wurde, der hatte im Distrikt Jagd die Fülle und genug über des Landgrafen Amtsunterthanen oder pflichtige Städte zu befehlen. Wenn der Kurhessische Adel jetzt solche Bedienungen nicht mehr sucht, so ist dieß Folge der Verminderung des Ertrags dieser Stellen und sogleich des politischen Ansehens solcher Bestallten. — Schloß man sich im Mittelalter einem großen Lehnsverbande an, so hatte man Schutz gegen fremde Ueberwältigung durch den Lehnherren und gegen diesen, durch die Corporation der Vasallen selbst. — Gab es auch einige Steuern, so ging doch die Repartition von dem Ritter und Landtage aus. Auf letzterem vermochten die Städte wenig, der Landmann, Bauer und Meyer gar nichts. Letzteren trafen die drückendsten Steuern fast allein.

In den gerichtlichen Saalbüchern des reichen Kurhessischen Adels findet man die nämlichen Abgaben und Dienste von den Unterthanen der Vasallen an letzteren zu zahlen verzeichnet, welche bisher von Alters her die Landgrafen von ihren Amtsunterthanen und Städten forderten. Gerade wie ihr Landgraf, meyern sie säumige Zins und Abgaben, und zahlen noch jetzt ab. Die reicheren Lehnsfamilien hatten eben so gut, als ihr Landgraf, einen Lehnhof und über ihre Zehn-

ten eine sogenannte Verwalterung. Haben nicht die Marburge nicht bloß Lehen vom Kurfürsten, sondern auch in Hessen selbst von Waldeck, Braunschweig, Paderborn, Corvey und Mainz? Wir wissen nicht, ob die Nachfolger in der Souveränetät der erledigten Stifter die Lehnsgerechtsame in magu dominante fortsetzten, oder nicht, worüber uns der Hessische Geschichtsforscher und Historiograph, Dr. Rommel, in den noch fehlenden Bänden seiner Hessischen Geschichte bald belehren wird. In Hinsicht der Mainzischen Lehen, glauben wir aber auf jeden Fall, daß sie erloschen seyn werden *).

Nahm gleich Philipp der Großmüthige keine Klostergüter zu sich, so hatte er doch die Nachsicht, zu dulden, daß seine Vasallen sich dieß hie und da erlaubten, denn wir sehen manche Rittergüter im Besitz von Klosterhöfen und Meyern, welche vor der Reformation den Rittergütern nicht angehörten. Selbst Philipp's des Großmüthigen (der manche Klöster fortdauern ließ) Söhne mußten nicht ganz die natürliche Uneigennützigkeit behauptet haben, denn viele jetzige Amthöfe sitzen in ehemaligen Klostermauern.

Manche adliche Güter tragen noch jetzt zu den Staatslasten nichts, als die mäßige Ritterſteuer bei. — Es giebt in Kurhessen 3 adliche Klöster, zu Kaufungen, Obernkirchen und Fischbeck.

C. Betitelte und unbetitelte Bürger. Erstere, sobald sie den Character eines Raths, oder dessen Rang in anderen Verhältnissen erworben haben, haben viele Vorrechte voraus. Zu solchen Bevorrechteten zählt man die Geistlichkeit, welche in Kurhessen manche Vorzüge genießt. Einst regierten die

*) Wo mögen die schönen Zehnten der Paderbornischen Klöster in Kurhessen geblieben seyn?

allein Landgrafen ihre Bürger nicht immer ganz sanft, denn sonst hätte Landgraf Wilhelm I. gewiß seinen Zierenberger Bürgern nicht im Jahre 1490 ein Privilegium gegeben, daß von solcher Zeit an, die Kinder der Bürger zu Heirathen, durch den Landgrafen und dessen Beamte nicht mehr gezwungen werden sollten. In diesem sonderbaren Privilegio liegt schon der Beweis, daß solche Ausschreitungen früher stattgehabt haben müssen.

D. Bauern. Auch diese haben ihre Classen, als Ackerbauern, Köthner, Tagelöhner u. s. w., und, in Gemäßheit dieser Abtheilungen, eigenthümliche Vorrechte und Lasten, allein kein Hesse ist eigenbehörig, obwohl das Besthaupt noch im kleinen Surrogat in Gelde bei Erbschaften entrichtet wird.

13.

Kurhessische Ritterorden.

Kurhessen hat drei Ritterorden, wovon der Kurfürst Großmeister ist:

1) den goldenen Löwenorden, gestiftet vom Landgrafen Friedrich II. am 14. Aug. 1770. Seit dem Jahre 1816 hat er 3 Stufen, Großkreuze (jetzt 84), Commandeurs in erster Classe (jetzt 26) und in zweiter Classe (jetzt 6), und Ritter (jetzt 35). Das Ordenszeichen ist von mattem Golde und ein ovales dergestalt durchbrochenes Medaillon, daß der Hessische Löwe frei steht. Die Umschrift: Virtute et fidelitate, ist glänzend Gold; auf der Kehrseite liest man die Worte: Fridericus II. Hassiae Landgravius instituit 1770.

3) Derselbe Landgraf stiftete den 5. März 1769 den Orden pour la vertu militaire. Das Zeichen ist ein goldenes, in 8 Spitzen auslaufendes, weiß emaillirtes, mit dem Fürstenhut gedecktes Kreuz, auf dessen 4 Theilen der Namenszug des Stifters F. L. und das Wort Virtuti steht. Zwischen jedem Kreuztheil ist der Hessische Löwe angebracht. Er hat nur eine Classe der Ritter (jetzt 96) und wird an einem himmelblauen Bande um den Hals getragen.

3) Der Militärorden des eisernen Helms wurde am 18. März 1814 gestiftet, ausschließlich für Kriegsthaten in den Jahren 1814 und 1815.

14.

Staatsverwaltung.

a. Höhere Centralbehörden.

Durch das landesherrliche Edikt von 1821, die Umbildung der Kurhessischen Staatsverwaltung betreffend, ist die ganze bisher bestandene Staatsverwaltung abgeändert und folgendergestalt organisirt.

Das Staatsministerium ist, mit Ausschluß der reinen Militärverwaltung, als unmittelbares Organ des Regenten, die oberste Staatsbehörde, und zerfällt in 4 Zweige: 1) das Ministerium der Justiz; 2) des Innern; 3) der Finanzen und 4) der auswärtigen Angelegenheiten und des Kurfürstlichen Hauses. Einem jeden Ministerialdepartement steht ein Staatsminister oder ein dessen Stelle vertretender Geheimerath nebst einem Ministerialrathe vor. Wenn zwei Mi-

nisterien unter 1 Minister verbunden werden, so bleiben dennoch alle übrige Bestandtheile von einander getrennt. Ein jeder Minister ist sowohl für die Zweckmäßigkeit seiner Anträge, als für die Vollziehung der gefaßten Beschlüsse, dem Regenten verantwortlich. Die Ministerialräthe sind die Gehülfen der Minister, und ersetzen deren Stellen in Verhinderungsfällen; sie sind indeß bloße Referenten, die ihr Gutachten beifügen, aber die Entscheidung dem Minister überlassen müssen. Das Staatsministerium hat eine eigene Ministerialkanzlei, an deren Spitze der Generalsekretär steht, welcher auch in den collegialischen Versammlungen des Staatsministeriums das Protokoll führt. Der Kurfürst präsidirt in diesen Versammlungen, in seiner Abwesenheit der älteste Minister; in den Sitzungen nehmen die Minister und Ministerialräthe ihre Plätze nach dem Dienstalter ein. In den gemeinschaftlichen Sitzungen entscheidet unter den Ministern die Mehrheit der Stimmen; wenn es aber auf die Vollziehung ankömmt und die Sache nur Ein Ministerium betrifft, so ist, bei der deshalb eintretenden Verantwortlichkeit des Departementalministers, die Befugniß der übrigen Minister lediglich auf die Berathung beschränkt. Die vier Ministerien sind;

1) Das Justizministerium. Dieses hat die Oberaufsicht über die gesammte bürgerliche und Strafrechtspflege unter sich, besonders a) die Einziehung jährlicher Uebersichten über die bei allen Gerichtsstellen verglichenen, durch Urtheil oder sonst erledigten und noch anhängigen Rechtssachen, über die Vormundschaften und Kuratelen aller Art, über den Depositenhaushalt, über die Gerichtsvisitationen u. s. w., die Berichtserstattung über die thätige und gewissenhafte Amtsführung aller Gerichtsbehörden, Anwälde u. dgl., die Sorge für schleunige Abhülfe aller Beschwerden über Verzögerung oder gar Versagung der Rechtspflege, so wie überhaupt die Disciplin über das Justizpersonal, und zwar der Untergerichte

mittelbar durch die Obergerichte, so wie der letztern unmittelbar und die deshalb stets innerhalb 3 Jahre vorzunehmende Visitation aller Obergerichte; b) die Oberaufsicht über alle Untersuchungsgefängnisse und die Leitung der Behandlung der Sträflinge in den Strafanstalten, letztere in Berathung mit dem Minister des Innern; c) die Vorlegung der peinlichen Urtheile, welche Todes- oder lebenslängliche Eisen- oder Kerkerstrafe aussprechen, zu landesherrlicher Erklärung, ob Begnadigung stattfinden soll; d) die Begutachtung der zu landesherrlicher Entscheidung geeigneten Gesuche um Straferlaß oder Milderung, und wegen anderer, die Justiz betreffenden Gnadensachen, z. B. Legitimation zur Adoption, Ehetrennung bei wechselsweiser Einwilligung, Dispensation zur Heirath in gewissen Fällen, Moratorien u. s. w.; e) die Ertheilung der Volljährigkeitserklärungen und anderer, dem Ministerium überlassenen Dispensationen im Justizfache, nach vorgängiger Untersuchung durch die betreffende Gerichtsbehörde; auch hat das Justizministerium f) die rechtlichen Gutachten in Angelegenheiten des Kurfürstlichen Hauses zu erstatten, und die dessen Interesse betreffenden Prozesse im Auslande zu leiten.

2) Das Ministerium des Innern. Der höheren Leitung und Oberaufsicht des Ministeriums des Innern sind folgende Gegenstände der allgemeinen Landesverwaltung anvertraut: 1) die Aufrechthaltung der landeshoheitlichen Gerechtsame im Innern und gegen das Ausland, so weit solches ohne neue Staatsverträge oder ohne Unterhandlung mit auswärtigen Ministern geschehen kann, — in'sbesondere auch die Wahrung der Verhältnisse der katholischen Kirche zum Staate, und zwar benehmlich mit dem Ministerium des Auswärtigen, so oft Beziehungen zu anderen Staaten, zu dem Teutschen Bunde, oder dem päpstlichen Stuhle eintreten; 2) die landständischen Angelegenheiten; 3) die Aufnahme und Entlassung der Unterthanen, nebst den darauf sich beziehenden An-

gelegenheiten; 4) die Gesundheitspflege; 5) das Kirchen- und Religions-, das Schul- und sonstige öffentliche Erziehungswesen; 6) die Sicherheits und Ordnungspolizei, so wie die Armen-, Sitten- und Nahrungspolizei in deren einzelnen Bestandtheilen; 7) die Beschützung und Beförderung der Landwirthschaft, der Gewerbe und Künste, so wie des Handels; 8) der Stadt- und Gemeindehaushalt; 9) die öffentlichen oder Gesellschaftsanstalten und Stiftungen zu gemeinnützigen Zwecken, — mit Ausschluß der dem General-Kriegsdepartement untergebenen Anstalten, und der Forstwittwen-, Berghülfs- oder anderen Specialinstituten im Finanzfache; 10) die Einwirkung auf die Militär-Angelegenheiten, so weit dieselbe der Civilverwaltung zusteht; 11) das Straßen-, Brücken-, Wasser- und Landbauwesen, letzteres mit Ausnahme der Domanial-Bausachen; 12) das Landfolgedienstwesen, und die deshalbige Ausgleichung unter den einzelnen Landestheilen ꝛc.; 13) das Lehnwesen, so weit dieses den Lehnhöfen obliegt; 14) die besonderen Verhältnisse der Israeliten; 15) die Statistik des Kurstaates, und die Einziehung der Materialien dazu nach den deshalb für alle Fächer vorzuschreibenden Mustern; 16) das zu Cassel zu bildende Landes-Archiv, so wie die Provincial-Archive und die Sammt-Archive zu Ziegenhain und Bückeburg, in den geeigneten Fällen benehmlich mit dem Ministerium des Auswärtigen; 17) die Herausgabe des Gesetzblattes. Dem Ministerium des Innern sind untergeordnet: die vier Regierungen, mit den Polizeidirectionen und Lehnhöfen, die Consistorien und katholischen geistlichen Oberbehörden, das Obermedicinal-Collegium, die Oberbaudirection, die Landesschulden-Commissionen, die allgemeine Brandversicherungs-Commission, die Landgestüte-Direction, der Landwirthschafts-Verein, der Handels- und Gewerbs-Verein, die Landes-Universität, die Directionen der Landes-Bibliotheken, Kunst-Akademien, Lyceen, Gymnasien und Seminarien, das Vorsteheramt der Handwerksschule hierselbst, die Censur-Commission, die Di-

rectionen der Civil-Wittwen-Inſtitute, die Landes-Aſſiſtenz-Caſſen, die Verwaltungen der adlichen Stifter, ſo wie der Hoſpitäler Haina und Merxhauſen, die Central Armen-Commiſſionen, die Directionen der Leihhäuſer und die Lotterie-Directionen.

3) Finanz-Miniſterium. Dem Finanz-Miniſterium iſt in'sbeſondere aufgetragen: die höhere Leitung des ganzen Steuerweſens, der Domanial-, Forſt- und Regalien-Verwaltung, die Oberaufſicht über das geſammte Staatscaſſen- und Rechnungsweſen, auch die ganze Vorarbeit wegen der jährlichen im Staats-Miniſterium zu berathſchlagenden und ſodann von dem Kurfürſten erfolgenden Feſtſtellung des Staatsbedarfs, nach den verſchiedenen Verwaltungszweigen, mittelſt des allgemeinen jährlichen Staats-Grund-Etats. Dem Finanz-Miniſterium ſind untergeordnet: die Direction der Generalcaſſe, die vier Finanz-Kammern, die Ober-Forſt-Direction und die Ober-Berg- und Salzwerks-Direction. — Die General-Inſpection der Poſten ſteht ebenfalls unter dem Finanz-Miniſterium. — Daſſelbe kann auch in allen, die Domanial-Bauten betreffenden Angelegenheiten unmittelbar an die Ober-Bau-Direction verfügen.

4) Das Miniſterium der auswärtigen Angelegenheiten und des Kurfürſtlichen Hauſes. Es beſorgt die Anſtellung und Inſtruirung der Kurheſſiſchen Geſandten und anderer diplomatiſchen Perſonen im Auslande, die Correſpondenz mit auswärtigen Höfen, Miniſtern und Geſchäftsträgern, die Einführung der bei dem Kurfürſten akkreditirten geſandtſchaftlichen Perſonen, die Unterhandlung, Abſchließung und Wahrung der Verträge mit fremden Mächten, die Angelegenheiten des Teutſchen Bundes und mit dem päpſtlichen Stuhle, und alle Gegenſtände, welche Kurfürſtliche Unterthanen oder Gerechtſame außer Landes betreffen und zur Einwirkung des Miniſteriums ſich eignen.

Zu den Angelegenheiten des Kurfürstlichen Hauses gehören: 1) alle Gegenstände, welche Familienverträge und das Privat-Fürstenrecht in unserm Hause betreffen; 2) das Kurfürstliche Haus-Archiv; 3) die Standeserhöhungen und Ordenssachen, mit Einschluß der auszuwirkenden Genehmigung zur Annahme fremder Orden und anderer dergleichen Auszeichnungen.

Außer dem Staats-Ministerium, bestehen noch folgende Centralbehörden:

A. Das General-Kriegs-Departement. Die obere Leitung derjenigen Sachen, welche nicht bloß aus militärischem Gesichtspuncte zu beurtheilen sind, soll gemeinschaftlich durch das Staats-Ministerium und das General-Kriegs-Departement geschehen, und in den geeigneten Fällen soll deshalb zwischen beiden Behörden communicirt werden, welches auch mündlich geschehen kann, indem der Chef des ersten Kriegs-Departements, oder in dessen Auftrag der Director der einschlägigen Abtheilung zur Berathung im betreffenden Ministerial-Departement zugezogen wird. Als solche nicht rein-militärische Gegenstände sind namentlich zu betrachten: a) die Militär-Dienstpflicht und Kantons-Verhältnisse, hinsichtlich deren a) die allgemeinen Grundsätze gemeinschaftlich von dem General-Kriegs-Departement und dem Ministerium des Innern bestimmt, oder bei dem Kurfürsten in Antrag gebracht werden, b) die Festsetzung des Bedarfs an Mannschaft zwar durch das General-Kriegs-Departement allein besorgt, jedoch c) die Aushebung durch die Regierungen, unter Mitwirkung der betreffenden Militärbehörde, geleitet wird; 2) das Landdragonercorps, welches rücksichtlich der Disciplin, so wie der innern und äußern Verwaltung unter dem General-Kriegsdepartement steht, — dessen Dienstverhältnisse, in Beziehung auf Civilbehörden, aber durch die deshalbige Verordnung bestimmt werden; 3) die Militär-Dienstfuhren,

welche von dem General-Kriegs-Departement da, wo ſie nach den Geſetzen erforderlich und verfaſſungsmäßig zu leiſten ſind, mittelſt Erlaſſes an den Kriegsrath angeordnet werden, wegen deren aber das Miniſterium des Innern die Vergleichung der dafür gebührenden Entſchädigung unter den dienſtpflichtigen Unterthanen jeder Provinz, durch die Regierung beſorgen läßt, und zu dem Ende vierteljährlich eine Ueberſicht der gedachten Fuhren vom General-Kriegs-Departement mitgetheilt erhält; 4) die Einquartirung, ſo wie die an die Stelle des Quartiers und anderer Militär-Naturallaſten getretenen oder noch tretenden Abgaben (Servicegelder u. dgl.), hinſichtlich deren a) die Forderung, nach den geſetzlichen Grundſätzen, von der Militärbehörde, b) die Vertheilung oder Erhebung aber von der Civil-Verwaltungsbehörde allein geſchieht; 5) die Durchmarſchſachen und Verpflegung fremder Truppen, welche von dem Miniſterium des Innern, benehmlich mit dem Finanzminiſterium und dem General-Kriegs-Departement, zu leiten ſind; 6) die Cartelle und Etappen-Conventionen, welche vom General-Kriegs-Departement, benehmlich mit dem Miniſterium des Auswärtigen, unterhandelt und nur nach zuvor eingeholter Kurfürſtlicher Genehmigung abgeſchloſſen werden; 7) die Militär-Erziehungs- und Bildungs-Anſtalten, wegen welcher das General-Kriegs-Departement nöthigenfalls mit dem Miniſterium des Innern in Verbindung tritt; 8) die Militär-Gerichtsbarkeit in allen denjenigen Beziehungen, wegen deren das General-Auditoriat der Oberaufſicht des Juſtizminiſteriums untergeordnet iſt.

B. Das Geheime-Kabinet. Das Geheime-Kabinet iſt das Organ, durch welches der Regent ſowohl die ſchriftlichen Anträge des Staats-Miniſteriums, der General-Kontrole und anderer unmittelbaren Behörden, als auch ſonſtige, für des Regenten Einſicht geeignete Berichte, Geſuche und Eingaben empfängt. — Durch daſſelbe gelangen ebenfalls

Kurfürstlichen Entschließungen an das Staats-Ministerium oder an die übrigen Behörden.

Dem Geheimen-Kabinet steht, als Chef, ein Geheimer-Kabinetsrath vor, welchem die Geheime-Kanzlei untergeben ist. — Derselbe hat dem Kurfürsten aus allen eingehenden, zum Geheimen-Kabinet gehörigen, Sachen Vortrag zu erstatten, und die von demselben gefaßten Beschlüsse ausfertigen zu lassen. — In den dazu geeigneten Angelegenheiten ist auch einer der Staatsminister mit besonderen Vorträgen bei dem Kurfürsten beauftragt. — An den Sitzungen des Staats-Ministeriums wird der Geheime-Kabinetsrath, besonders dazu beauftragt, Theil nehmen.

C. Die General-Kontrolle, welche aus einem Präsidenten und einem oder zwei Räthen, nebst dem erforderlichen Unterpersonal besteht. Die Bestimmung der General-Kontrolle ist, darüber zu wachen, daß die Staatseinnahme überall mit Umsicht, Sorgfalt und Treue behandelt, die Ausgabe nicht auf etwas Ueberflüssiges erstreckt, im Ganzen ein geregelter Staatshaushalt, so weit dieser sich in Einnahme und Ausgabe äußert, geführt, derselbe überhaupt den bestehenden Anordnungen gemäß verwaltet, und das Staatseigenthum bewahrt werde. Zu diesem Zwecke sind der General-Kontrolle, auf deren Begehren, sowohl von den Ministerien, als von allen übrigen Behörden, die erforderlichen Nachrichten, Aktenstücke und Rechnungen mitzutheilen, worauf und nach beendigter Untersuchung Verbesserungen mit dem Staats-Ministerium gemeinschaftlich zu berathen sind, auch nach Befinden an den Kurfürsten Bericht zu erstatten ist. Die General-Kontrolle soll auch die Rechnung der General-Casse abhören, und dazu das Duplikat der Kammercassen-Rechnungen, sogleich nach deren Abhörung und Abschluß, von den Finanzkammern zugeschickt erhalten.

b. Justizverwaltung.

Die Gerichte im Kurstaate, welche in den verschiedenen Instanzen allein und ohne Einwirkung irgend einer anderen Behörde, nach den Gesetzen erkennen, sind:

a) Das Ober-Appellationsgericht zu Cassel, der oberste Gerichtshof für den Kurstaat. Dasselbe besteht aus zwei Abtheilungen, nämlich einem Civilsenat und einem Kriminalsenat, unter der Leitung eines gemeinschaftlichen Präsidenten.

Der Civilsenat des Ober-Appellationsgerichts hat den Präsidenten zum Director, und sechs bis acht stimmführende Mitglieder, nebst einem Secretär und einem Repositar. Dieser Senat erkennt über alle dahin, durch Berufung von den Obergerichten, gebrachten bürgerlichen Rechtsstreitigkeiten, wenn der Gegenstand der Beschwerde unschätzbar ist, oder über zweihundert Thaler hiesiger Währung, oder jährlich acht Thaler an Werth beträgt, oder ausnahmsweise bei Erkenntnissen des Obergerichts zu Rinteln, oder einer standesherrlichen Justizkanzlei, die Hälfte dieses Werthes hat, — oder, ohne Rücksicht auf den Werth, wenn eine unheilbare Nichtigkeit dargethan wird.

Der Kriminalsenat des Ober-Appellationsgerichts besteht aus einem Director, welcher zugleich mitarbeitender Rath ist, und drei bis vier stimmführenden Mitgliedern, nebst einem Secretär und einem Repositar. Dieser Abtheilung liegt ob die Revision der Strafurtheile der Obergerichte, wenn entweder 1) dadurch die Todes- oder lebenslängliche Eisen- oder Kerkerstrafe erkannt ist, oder 2) eine andere härtere, als vierteljährige Gefängnißstrafe, oder eine Geldbuße von mehr als funfzig Thalern hiesiger Währung, mit Einrechnung des Werthes des etwa confiscirten Gegenstandes, ausgesprochen, und dagegen die Berufung ergriffen worden ist; oder überhaupt wenn 3) die Nichtigkeit des frühern Verfahrens oder

die Gesetzwidrigkeit des Urtheils nachgewiesen, jedoch nicht von einer bloßen Policeistrafe die Rede ist. Der Kriminalsenat hat ferner diejenigen Strafurtheile der obern Militärgerichts-Behörde zu revidiren, welche an ihn, nach der Militär-Strafgerichts-Ordnung, gelangen werden. Derselbe ist auch, der Verordnung vom 1. Mai 1818 gemäß, die Strafgerichts-Behörde für die nicht in Kurfürstlichen Diensten stehenden Häupter und Glieder fürstlicher und gräflicher vormals reichsständischen Häuser.

So oft von einer Todes- oder lebenslänglichen Eisen- oder Kerkerstrafe, von Hoch- oder Landesverrath, oder von der Amtsentsetzung eines Staatsdieners die Rede ist, so wie in anderen besonders wichtigen Fällen, muß der Präsident des Ober-Appellationsgerichts noch so viel Mitglieder des Civilsenats zu dem Kriminalsenate hinzutreten lassen, daß das Erkenntniß von sieben Mitgliedern, mit Einschluß des Vorstandes, gefällt werde. Die den Tod oder lebenslänglichen Freiheitsverlust aussprechenden Urtheile aber sind, vor ihrer Vollziehung, mit den Acten an das Justizministerium einzusenden.

b) Die Obergerichte. In der Hauptstadt jeder Provinz bestehe ein Obergericht für die bürgerliche und die Straf-Rechtspflege in zwei Senaten, unter der Leitung eines gemeinschaftlichen Präsidenten oder Directors. Die nöthigen Kanzlisten, ein Pedell und ein oder zwei Kanzleiboten sind für beide Senate zusammen angestellt. Bei eintretender Verhinderung von Mitgliedern des einen Senats, darf der Präsident oder Director die Stelle des oder der Fehlenden durch Mitglieder des andern Senats ersetzen lassen. Der Civilsenat des Obergerichts ist besetzt mit dem Präsidenten oder Director, und, nach dem Bedürfnisse des Dienstes drei bis sechs stimmführenden Mitgliedern, nebst einem oder zwei Secretarien, einem Repositar, und einem oder zwei Kalkulatoren (für

die Vormundschafts-, Erbvertheilungs- und andern Rechnungssachen). Der Civilsenat des Obergerichts erkennt in erster Instanz auf die Klagen wider Schriftsässige, und über alle Rechtsstreitigkeiten, welche Verlöbnisse, Trennung von Tisch und Bett, Ehescheidung, so wie die Vaterschaft oder Mutterschaft betreffen, und in zweiter Instanz auf die Berufung von untergerichtlichen Entscheidungen, wenn der Gegenstand der Beschwerde den Werth von funfzig Thalern Hessischer Währung übersteigt, oder sich gar nicht schätzen läßt, oder eine untheilbare Nichtigkeit dargethan ist. Der Civilsenat des Obergerichts hat zugleich die Aufsicht auf die Concurse, und auf das Vormundschafts-, Contracten-, Hypotheken- und Depositenwesen nebst den übrigen Zweigen der freiwilligen Gerichtsbarkeit bei den ihm untergeordneten Gerichten. Derselbe ist auch die unmittelbare obervormundschaftliche Behörde für alle schriftsässigen Minderjährigen und sonstigen Pflegebefohlnen; doch darf in einzelnen Fällen, mit Rücksicht auf das Beste der Bevormundeten, zu den obervormundschaftlichen Geschäften, mit Einschluß der Rechnungs-Abhörung, den Untergerichten Auftrag ertheilt werden. Sodann hat er die freiwillige Gerichtsbarkeit hinsichtlich der Güter von dem Landesherrn und den Gliedern des Kurfürstlichen Hauses, wenn deren Güter wirkliche adliche, und nicht etwa von ihnen erworbene Bauerngrundstücke sind, so wie von den Standesherrschaften. Endlich können bei ihm von Jedermann letzte Willen hinterlegt werden. Der Kriminalsenat des Obergerichts ist gebildet aus einem Director oder vorsitzenden Rathe, der zugleich mit vorträgt, aber in der Regel nicht selbst untersucht, ferner zwei bis vier stimmführenden Mitgliedern, nebst einem Secretär und einem Repositar. Dem Kriminalsenate des Obergerichts liegt ob: 1) die Hauptuntersuchung aller Verbrechen, welche mit peinlicher Strafe (nach deren demnächst zu bestimmenden Begriffe) zu belegen sind, so wie in der Regel solcher Amtsvergehungen, die keine bloße Disciplinarstrafe nach sich ziehen, und das Erkenntniß

darüber; 2) das Erkenntniß über die, durch die Landgerichte und Justizämter untersuchten, Vergehen, welche weder policeilich, noch auch peinlich zu ahnden sind; 3) die Revision der untergerichtlichen Erkenntnisse, welche eine Policeistrafe, d. h. eine nicht härtere Strafe, als vierzehntägiges Gefängniß oder zwanzig Thaler hiesiger Währung Geldbuße (diese mit Einrechnung des etwa confiscirten Gegenstandes) verhängen, und wogegen die Berufung ergriffen worden ist. — Die Forstfrevel gehören niemals vor das Obergericht. Falls andere, in dessen Zuständigkeit begriffene, Uebertretungen besonderer administrativen Anordnungen, der Gesetze für die indirekten Steuern, Regalien und andere Staatsfinanz-Gegenstände, zu ahnden sind, sollen stets zuvor die Anträge desjenigen Beamten vernommen werden, welcher dazu von der betreffenden Verwaltungs- oder Finanzbehörde ein für alle Mal beauftragt seyn wird.

In jedem Jahre muß ein Rath des Obergerichts, als Justizfiskal, mit einem Kanzlisten, alle Untergerichte der Provinz nach der deshalbigen Dienstvorschrift visitiren, um sich von der ernsten Thätigkeit des Gerichtspersonals, der Ordnung des Geschäftsganges bei allen Gegenständen der streitigen und freiwilligen Gerichtsbarkeit, der getreuen Depositen- und Sportelverwaltung, dem gehörigen Zustande der Untersuchungs-Gefängnisse ꝛc. zu überzeugen, und darüber binnen vierzehn Tagen nach seiner Rückkehr, mit Vorlegung des Protokolls, umfassenden Bericht an das Obergericht, und zwar an jeden Senat für dessen Geschäftskreis, erstatten.

Für die Grafschaft Schaumburg ist ein besonderes Obergericht zu Rinteln angestellt, welches jedoch nur einen Senat bildet. — In dem Fürstenthume Isenburg hat die Justizkanzlei zu Meerholz die Geschäfte des Obergerichtes, unter den deshalb bestehenden Ausnahmen, zu versehen.

Dem Obergerichte gebührt auch der Vorschlag zu allen, in seinem Bezirke erledigten, Justizstellen, deren Besetzung dem Landesherrn oder dem Ministerium vorbehalten ist, vom Obergerichtsrathe abwärts.

Die Gerichtsbarkeit der Universität zu Marburg in Civil- und Strafsachen ist, wegen deren Zusammenhanges mit der Disciplin, aufrecht erhalten, jedoch allein hinsichtlich der Studirenden, nicht aber der anderen Mitglieder oder Verwandten der Universität.

c) Die Untergerichte. Die bisherigen Untergerichte sind in so weit beibehalten, als nicht 1) mehrere derselben zu Landgerichten vereinigt werden, welches in Ansehung der Orte geschehen ist, die in einem Umkreise von ungefähr drei Stunden um die Städte Cassel, Rinteln, Marburg, Fulda, Hersfeld und Schmalkalden, so wie Hanau, und andere in gleichem Verhältnisse befindliche Städte liegen, — und 2) einige Justizämter von zu geringem Umfange aufgelöset, und die Bezirke der bestehen bleibenden Justizämter theils vergrößert, theils da, wo die Rücksicht auf das Beste der Gerichtsuntergebenen es erheischt, neu abgegränzt werden.

Die Landgerichte sind besetzt mit einem Landrichter, einem bis drei ordentlichen Assessoren, einem oder zwei Actuarien, einem Repositar, den erforderlichen Schreibern und Gerichtsboten, — die Justizämter hingegen mit einem Amtmann, einem Amtsassistenten da, wo ein solcher wegen grosser Ausdehnung des Amts nöthig befunden ist, einem Actuar und einem oder zwei Gerichtsboten.

Die Untergerichte erkennen über alle bürgerliche Rechtsstreitigkeiten, welche nicht schon in erster Instanz vor das Obergericht gehören. Ferner verwalten sie die freiwillige Gerichtsbarkeit in ihrem Bezirke, desgleichen aller Vormundschaften und Kuratelen über schriftsässige Personen. — Die

Gerichtsbarkeit in Meß- und Markthandels-, auch Ganggerichtssachen wird ebenfalls durch das Untergericht des betreffenden Ortes, unter Beobachtung der deshalbigen besonderen Processvorschriften, und ohne Rücksicht auf Schriftsässigkeit, ausgeübt.

Die Policei-Gerichtsbarkeit wird von den Landgerichten und Justizämtern ausgeübt, so weit sie nicht besonderen Policei-Commissionen in den Städten übertragen ist. — An dem Tage unmittelbar vor oder nach dem vierteljährig zu haltenden Forstbußgerichte, wird auch ein vollständiges Orts- und Feldpolicei-Gericht, statt der bisherigen Rügegerichte, gehalten werden; jedoch sind die einer frühern Untersuchung oder Entscheidung bedürfenden Fälle bis dahin nicht auszusetzen. — Die Untersuchung und Bestrafung derjenigen Uebertretungen besonderer administrativen Anordnungen oder eines Staatsfinanz-Gesetzes, welche keine härtere Strafe, als eine Geldbuße von 20 Thalern Hessischer Währung, mit Einrechnung des etwa confiscirten Gegenstandes, oder vierzehntägiges Gefängniß, nach sich ziehen, und nicht zu den, durch die Obergerichte zu bestrafenden, Amtsvergehungen gehören, ist ebenfalls den Landgerichten und Justizämtern überlassen. — Ferner liegt denselben ob, die vollständige Untersuchung der Vergehen, die in der Regel mit härterer, als policeilicher, jedoch nicht peinlicher Strafe zu ahnden sind, so wie die vorläufige Untersuchung der Verbrechen, deren Hauptuntersuchung dem Obergerichte zukommt, und die Verrichtung der deshalb von letzterem ertheilten Aufträge. — Vom Obergerichte können auch die Untersuchungen gewisser Fälle den Landgerichten, und einem Justizamte vorzugsweise vor dem andern, welchem das erforderliche Gefängniß oder dergleichen mangelt, überwiesen werden.

Für die Residenzstadt Cassel besteht ein Stadtgericht. Die untergerichtlichen Geschäfte der Strafrechtspflege daselbst werden von dem Landgerichte besorgt.

d) Die besonderen Forststraf-Behörden. Die Forstbuß-Gerichte für die Forst-, Jagd- und Fischerei-Frevel, so wie dieselben durch die Verordnung vom 12. Jan. 1820 eingerichtet sind, werden vierteljährig gehalten.

Alle Beschwerden über die Entscheidungen der Forstbuß-Gerichte sind von der Forstrüge-Commission zu beurtheilen, welche in der Hauptstadt jeder Provinz aus einem Obergerichtsrathe, dem Oberforstmeister der Provinz, und noch einem Mitgliede der Finanzkammer zusammengesetzt, und wobei das Forstsecretariat durch einen Forstverwalter versehen werden soll. — Die Forstrüge-Commission hat auch unmittelbar über diejenigen Frevel zu erkennen, welche eine härtere Strafe, als 14tägiges Gefängniß, 30tägige Wald- ꝛc. Arbeit, oder eine Geldbuße von 20 Thalern nach sich ziehen.

c. Innere Verwaltung.

Die innere Verwaltung wird gehandhabt:

1) Von den Regierungen. In jeder Provinz besteht eine Regierung. Dieselbe ist gebildet durch einen Präsidenten oder Director, drei bis sechs stimmführende (ordentliche) Mitglieder, deren eines beständiger Referent für die Sicherheitspolicei ist, und ein anderes zugleich Archivar seyn kann, nebst einem bis zwei Secretarien, einem bis zwei Repositarien, einem Gegenschreiber, den erforderlichen Rechnungsprobatoren und Scribenten, so wie einem Pedell. — Als außerordentliche Räthe sind der Regierung zugeordnet: ein Geistlicher zur Bearbeitung der Angelegenheiten des öffentlichen Unterrichts, und ein Arzt zur Bearbeitung der Medicinal-Policeisachen. — In der Grafschaft Schaumburg besteht eine Deputation der Niederhessischen Regierung aus mehreren zu Rinteln bereits in anderer Eigenschaft bestellten Dienern.

Die Regierung hat folgende Geschäfte: 1) die Aufrechthaltung der landeshoheitlichen Gerechtsame, sowohl hinsichtlich der Verfassung, Landesgränzen, Huldigungen, der Aufnahme der Unterthanen und der Entlassung derselben mit oder ohne Abzugsgeld, — als in Kirchensachen, besonders zur Verhütung unstatthafter Einwirkung auswärtiger geistlicher Obern, unzulässiger Bedingungen bei Ertheilung von Dispensationen und dergleichen, und zur Abwendung von Streitigkeiten zwischen den verschiedenen Religionspartheien; 2) die Vertheilung des Gesetzblattes in der Provinz, und die Aufsicht auf die Verkündigung der Gesetze, Verordnungen und andern Vorschriften, die zur allgemeinen Kenntniß kommen müssen, so wie die besondere Leitung der Redaction des Provincial-Wochenblatts; 3) die Ausübung der Gesundheitspolicei, als: a) die Oberaufsicht auf alle, in der Provinz befindliche, der Gesundheitspolicei angehörige Anstalten; b) die Sorge daß es an keinem Orte an den nöthigen ärztlichen, wundärztlichen, Geburts- und dergleichen Hülfe fehle; c) die Oberaufsicht auf Medicinal- und Apothekertaxen, die Visitationen der Apotheken und alle Maaßregeln zur Sicherheit wider Vergiftung oder sonst der Gesundheit schädliche Verfälschung ꝛc.; d) die Leitung der medicinal-policeilichen Vorkehrungen bei ausbrechenden ansteckenden Krankheiten und Viehseuchen; e) die Leitung der Schutzpocken-Impfung; — 4) die Leitung des Schul- und andern öffentlichen Erziehungswesens, so weit dieselbe bisher dem Oberschulrathe hierselbst, der Schul- und Studiendirection zu Fulda, der Schulcommission zu Hanau, und den Consistorien oblag, durch die Kreisräthe und Prediger, oder die Schulvorstände, sofern nicht letztere dem Ministerium des Innern unmittelbar untergeben sind, und in diesem Falle nämlich mit ihnen; 5) die Handhabung der Sicherheits- und Ordnungspolicei, so wie der Armen-, Sitten- und Nahrungspolicei, durch die Policeidirectionen und Commissionen, die Kreisräthe, und das Landdragonercorps, auch die Unterstützung sämmtlicher Unter-

d) Die besonderen Forststraf-Behörden. Die Forstbuß-Gerichte für die Forst-, Jagd- und Fischerei-Frevel, so wie dieselben durch die Verordnung vom 12. Jan. 1820 eingerichtet sind, werden vierteljährig gehalten.

Alle Beschwerden über die Entscheidungen der Forstbuß-Gerichte sind von der Forstrüge-Commission zu beurtheilen, welche in der Hauptstadt jeder Provinz aus einem Obergerichtsrathe, dem Oberforstmeister der Provinz, und noch einem Mitgliede der Finanzkammer zusammengesetzt, und wobei das Forstsecretariat durch einen Forstverwalter versehen werden soll. — Die Forstrüge-Commission hat auch unmittelbar über diejenigen Frevel zu erkennen, welche eine härtere Strafe, als 14tägiges Gefängniß, 30tägige Wald- ꝛc. Arbeit, oder eine Geldbuße von 20 Thalern nach sich ziehen.

c. Innere Verwaltung.

Die innere Verwaltung wird gehandhabt:

1) Von den Regierungen. In jeder Provinz besteht eine Regierung. Dieselbe ist gebildet durch einen Präsidenten oder Director, drei bis sechs stimmführende (ordentliche) Mitglieder, deren eines beständiger Referent für die Sicherheitspolicei ist, und ein anderes zugleich Archivar seyn kann, nebst einem bis zwei Secretarien, einem bis zwei Repositarien, einem Gegenschreiber, den erforderlichen Rechnungsprobatoren und Scribenten, so wie einem Pedell. — Als außerordentliche Räthe sind der Regierung zugeordnet: ein Geistlicher zur Bearbeitung der Angelegenheiten des öffentlichen Unterrichts, und ein Arzt zur Bearbeitung der Medicinal-Policeisachen. — In der Grafschaft Schaumburg besteht eine Deputation der Niederhessischen Regierung aus mehreren zu Rinteln bereits in anderer Eigenschaft bestellten Dienern.

Die Regierung hat folgende Geschäfte: 1) die Aufrechthaltung der landeshoheitlichen Gerechtsame, sowohl hinsichtlich der Verfassung, Landesgränzen, Huldigungen, der Aufnahme der Unterthanen und der Entlassung derselben mit oder ohne Abzugsgeld, — als in Kirchensachen, besonders zur Verhütung unstatthafter Einwirkung auswärtiger geistlicher Obern, unzulässiger Bedingungen bei Ertheilung von Dispensationen und dergleichen, und zur Abwendung von Streitigkeiten zwischen den verschiedenen Religionspartheien; 2) die Vertheilung des Gesetzblattes in der Provinz, und die Aufsicht auf die Verkündigung der Gesetze, Verordnungen und andern Vorschriften, die zur allgemeinen Kenntniß kommen müssen, so wie die besondere Leitung der Redaction des Provincial-Wochenblatts; 3) die Ausübung der Gesundheitspolicei, als: a), die Oberaufsicht auf alle, in der Provinz befindliche, der Gesundheitspolicei angehörige Anstalten; b) die Sorge daß es an keinem Orte an den nöthigen ärztlichen, wundärztlichen, Geburts- und dergleichen Hülfe fehle; c) die Oberaufsicht auf Medicinal- und Apothekertaxen, die Visitationen der Apotheken und alle Maaßregeln zur Sicherheit wider Vergiftung oder sonst der Gesundheit schädliche Verfälschung ꝛc.; d) die Leitung der medicinal-policeilichen Vorkehrungen bei ausbrechenden ansteckenden Krankheiten und Viehseuchen; e) die Leitung der Schutzpocken-Impfung; — 4) die Leitung des Schul- und andern öffentlichen Erziehungswesens, so weit dieselbe bisher dem Oberschulrathe hierselbst, der Schul- und Studiendirection zu Fulda, der Schulcommission zu Hanau, und den Consistorien oblag, durch die Kreisräthe und Prediger, oder die Schulvorstände, sofern nicht letztere dem Ministerium des Innern unmittelbar untergeben sind, und in diesem Falle nämlich mit ihnen; 5) die Handhabung der Sicherheits- und Ordnungspolicei, so wie der Armen-, Sitten- und Nahrungspolicei, durch die Policeidirectionen und Commissionen, die Kreisräthe, und das Landdragonercorps, auch die Unterstützung sämmtlicher Unter-

suchungs- und Strafbehörden in allen geeigneten Fällen; 6) die Beschützung und Beförderung der Landwirthschaft, der Gewerbe und Künste, so wie des Handels, hauptsächlich durch die Kreisräthe, und in den geeigneten Fällen nämlich mit der Finanzkammer, dem Landwirthschaftsvereine, dem Handels- und Gewerbsvereine, oder deren Deputation, auch namentlich die höhere Leitung der Zunftangelegenheiten, so weit dieselbe bisher den Lehnhöfen oder Regierungen zustand, die Mitwirkung zur Entscheidung über die Zulassung des Branntweinbrennens im Allgemeinen und über dergleichen die Landwirthschaft, die Gewerbe und den Handel wesentlich mitbetreffenden Finanz-Gegenstände, auch die Gestattung der Gewinnung der zwar nicht zum Bergregal gehörigen, aber für das Publikum oder einzelne Industrieanstalten nützlichen Erden und Fossilien, wenn der Grundeigenthümer diese Gewinnung vernachlässigt, jedoch mit Vorbehalt der gesetzlichen Entschädigung für das entzogene oder beschädigte Eigenthum; 7) die obere Leitung der Landfolgedienste und der Ausgleichung derselben unter den Gemeinden der Provinz, oder anderer einzelnen Landestheile; 8) die obere Aufsicht auf den städtischen und Gemeinde-Haushalt, insbesondere a) die Genehmigung der Grund-Etats für die Verwaltung der Städte im nächsten Jahre; b) die Bewilligung aller erforderlichen außerordentlichen Erhebungen; c) die Erstattung der Veräußerungen und Verpfändungen des Grundvermögens über den Betrag von 15 Thalern hinaus; d) die Ermächtigung und Proceßführung in streitigen Fällen, auch e) die Abhörung der Rechnungen der Städte, und hinsichtlich der Gemeinderechnungen die Revisionen der jährlichen Uebersichten und nöthigenfalls der Rechnungen selbst; 9) die Leitung der zweckmäßigen Verwaltung aller öffentlichen oder Gesellschafts-Anstalten und Stiftungen zu gemeinnützigen Zwecken, welche zwar dem Ministerium des Innern, jedoch nicht unmittelbar, auch nicht geistlichen Behörden, oder durch die Stiftungsurkunden gewissen besonderen Vorstehern ausschließlich, untergeordnet

ſind, desgleichen die Abhörung ihrer Rechnungen, wenn die jährliche Einnahme in der Regel dreihundert Thaler übersteigt; 10) die Einwirkung auf die Militär-Angelegenheiten, ſo weit dieſelbe der Civilverwaltung zuſteht, insbeſondere die Aufſicht über die deshalbigen Verrichtungen der Kreisräthe; die Correſpondenz mit der obern Kriegsbehörde wegen der Militärausnahme, der Einquartirung, des Vorſpanns u. ſ. w., die Mitwirkung zur Entſcheidung über die Reclamationen rückſichtlich der Militärpflichtigkeit, und dergl.; 11) die obere Leitung der beſonderen Verhältniſſe der Israeliten, ſo weit ſolche bisher der judenſchaftlichen Commiſſion hierſelbſt und den Regierungen zuſtand, und nicht zur Strafrechtspflege gehört; 12) der Vorſchlag zu allen Provincial-Verwaltungsſtellen, deren Beſetzung dem Kurfürſten oder dem Miniſterium vorbehalten iſt, vom Rathe abwärts, ſo wie zu den Landphyſikaten und zu den Amts-Wundarztſtellen mit Beſoldung, und die Ernennung oder Beſtätigung der geringeren ſtädtiſchen und Gemeindevorgeſetzten, Rechnungsführer ꝛc., ſo weit ſolche nicht bisher den Beamten allein überlaſſen war, auch der Vorſchlag zur Geſtattung der Anlegung neuer Apotheken in den dazu geeigneten Fällen; 13) die Einziehung der Nachweiſungen und periodiſchen Berichte über die ordentliche Amtsführung aller Unterbehörden, und Officianten, ſo wie über das vorſchriftmäßige Beſtehen aller Einrichtungen und Anſtalten, welche zur innern Verwaltung gehören; die Handhabung der Dienſtdisciplin, zu welchem Ende auch ein Mitglied der Regierung jedes Jahr einmal ſämmtliche Kreiſe bereiſet und die Geſchäftsführung der Kreisräthe unterſucht, — desgleichen die deshalbige Berichtserſtattung an das Miniſterium des Innern; 14) die Aufſtellung des jährlichen Grundetats für die, der Staatscaſſe zur Laſt fallenden Koſten der ganzen innern Verwaltung der Provinz, und die dazu nöthige Einziehung der Policei-, Conſiſtorial-, Medicinal- und anderer dergleichen Special-Grundetate, nur mit Ausſchluß der zu einer Centralcaſſen-Verwaltung gehö-

eigen Gegenstände, und die Uebersendung dieses Etats, im Monat Oktober, an das Ministerium des Innern, zur Auswirkung Kurfürstlicher Genehmigung; 15) das Sammeln und Ordnen aller statistischen Nachrichten. — Endlich haben die Regierungen zu Cassel, Fulda und Hanau 16) die Geschäfte des Lehnhofes, unter Beibehaltung der bisherigen Abgränzung und Dienstordnung, bis auf weitere Verordnung zu versehen.

Die Vertheidigung der Hoheits- und dergleichen Staatsgerechtsame in streitigen Fällen, so wie die Wahrung des Interesses der, der Aufsicht des Staates untergebenen, Anstalten, vor Gericht, geschieht durch den Staatsanwald.

2) Von den Policei-Directionen ꝛc. Für jede Provinz ist dasjenige Mitglied der Regierung, welches bei derselben die Angelegenheiten der Sicherheitspolicei als deren beständiger Referent besorgt, zugleich Policeidirector, und sind ihm in dieser Eigenschaft ein bis zwei Policeicommissarien, auch nöthigenfalls ein Policeisecretär, nebst den erforderlichen Expedienten, Agenten und Dienern, untergeben. — In der Grafschaft Schaumburg versieht ein Mitglied der Regierungs-Deputation zu Rinteln, die Verrichtungen des Policei-Directors.

Jede Policeidirection hat die specielle Leitung der Sicherheitspolicei, und ihren zu dem Ende erlassenen Weisungen haben die Kreisräthe und die Landdragoner in der Provinz schuldige Folge zu leisten. — Auch gebührt derselben die allenthalbige Leitung der Verwaltung der in der Provinz befindlichen Strafanstalten, selbst wenn diese allgemeine Landesanstalten sind.

In den Provincial-Hauptstädten, mit Einschluß der Stadt Rinteln, werden alle policeiliche Geschäfte, welche

in den übrigen Orten dem Kreisrathe obliegen, von der Polizei-Direction besorgt.

3) Von dem Obermedicinal-Collegium und den übrigen Medicinal-Behörden. Als obere rathende und aufsehende Behörde für die Angelegenheiten der Gesundheitspflege besteht in der Residenzstadt ein Obermedicinal-Collegium. — Die Behörde, wird gebildet durch einen Director, drei bis fünf Räthen, worunter der Medicinal-Referent in der Regierung, ein Lehrer der Geburtshülfe, auch ein in der Chirurgie besonders ausgezeichneter Arzt sich befinden, und drei bis fünf Assessoren, die aus den einsichtsvollsten Wundärzten, Apothekern und Thierärzten gewählt werden, nebst einem Secretär, einem Expedienten und einem Pedell.

Dem Obermedicinal-Collegium liegt ob: 1) die Disciplin über das ganze zu seinem Wirkungskreise gehörige Personal auszuüben, und insbesondere alle nöthige Nachweisungen über die Thätigkeit der Medicinalbeamten, und das regelmäßige Bestehen aller medicinischen Einrichtungen und Anstalten zur Heilung, Entbindung, Rettung, zum Unterricht ꝛc. einzuziehen, überhaupt die ganze Gesundheitspflege im Auge zu behalten, und alle in dieser Hinsicht zweckdienlich geachtete Anträge unaufgefordert zu thun, jährlich deshalb aber einen Hauptbericht dem Ministerium des Innern vorzulegen; 2) die von diesem Ministerium erforderten gutachtlichen Berichte über Gegenstände der Gesundheitspflege zu erstatten; 3) den Regierungen, im Fall diese bei den Vorschlägen ihrer Medicinal-Referenten oder des Medicinal-Vereins der Provinz Bedenken finden, die darüber gewünschten Gutachten zu ertheilen, und eben so die von einzelnen Medicinalbeamten in medicinisch-gerichtlichen Fällen erstatteten Gutachten, auf den Antrag der betreffenden Gerichts- oder andern Behörde, zu revidiren; 4) die Aerzte, Wundärzte, Geburtshelfer, Thierärzte, Apotheker und mit pharma-

cruticiſchen Waaren handelnden Materialiſten zu prüfen, und zwar die Aerzte und Wundärzte ſtets im verſammelten Collegium, die übrigen nach Befinden durch zuverläſſige Medicinalbeamte; 5) zur Geſtattung der ärztlichen Praxis taugliche Aerzte dem Miniſterium des Innern vorzuſchlagen, und die Zulaſſung der Wundärzte zur Praxis, mit Rückſicht auf das Bedürfniß der einzelnen Orte oder Gegenden vorzunehmen; 6) über denjenigen Theil der jährlichen Grundetats der Provincial-Regierungen, welcher die vom Staate zu übernehmenden Koſten des Medicinalweſens betrifft, ſich gutachtlich zu äußern; 7) alle Materialien zur Statiſtik der verſchiedenen Provinzen, oder zur Topographie einzelner Städte, aus mediciniſchen Geſichtspuncten, ſammeln zu laſſen und demnächſt zu ordnen.

In der Hauptſtadt jeder Provinz iſt ein Medicinalverein gebildet aus dem beſonders ausgezeichneten Aerzten, Wundärzten, Thierärzten und Apothekern, welche zu dem Ende von dem Obermedicinal-Collegium dem Miniſterium des Innern vorgeſchlagen und von dem Kurfürſten beſtätigt werden. — Dieſer Medicinalverein hat, außer den ihm ſachdienlich ſcheinenden Vorſchlägen bei dem Obermedicinal-Collegium oder der Regierung, insbeſondere 1) die Gutachten zu ertheilen, welche von ihm über Gegenſtände der Geſundheitspflege, durch das Obermedicinal-Collegium oder den Medicinal-Referenten in der Regierung begehrt werden, auch die gerichtsärztlichen Befundſcheine und Gutachten, deren Duplicat der Medicinal-Referent der Regierung von den Gerichtsärzten erhält und mit ſeiner Abſtimmung dem Vereine vorzulegen hat, zu prüfen, und nebſt den etwa weiter nöthig erachteten Bemerkungen und Anträgen an das Obermedicinal-Collegium einzuſenden; 2) die Lehrlinge der Wundheilkunſt, die Hebammen und die Proviſoren der Apotheken zu prüfen; 3) Streitigkeiten, welche über Gegenſtände der Geſundheitspflege zwiſchen ärztlichen Perſonen entſtehen, wo möglich, in der Güte

zu ſchlichten, oder die Sache, nach deshalbigem fruchtloſen Verſuch, an das Obermedicinal-Collegium, als höhere Disciplinar-Behörde, oder die betreffende Gerichtsbehörde zu verweiſen. — Für die Provinz Niederheſſen hat das Obermedicinal-Collegium auch die Verrichtungen des Medicinal-Vereins.

Die Medicinal-Referenten in den Regierungen ſind zugleich Provincialbeamte des Obermedicinal-Collegiums, und haben deſſen Aufträge in rein-mediciniſchen Angelegenheiten pflichtmäßig zu vollziehen. Hingegen müſſen alle Mittheilungen dieſes Collegiums über Maaßregeln der Geſundheits-Policei an die Regierungen ſelbſt gerichtet werden.

4) Von der Ober-Baudirection und den ihr untergeordneten Behörden. Die Ober-Baudirection beſteht aus einem Director, vier bis fünf Mitgliedern, unter welchen eines für die Landbauten, eines für den Straßen- und Brückenbau und eines für den Waſſerbau vorzugsweiſe, jedoch nicht ausſchließlich, auch eines für das Rechnungsweſen und dgl. beſtimmt iſt, nebſt einem Secretär, einem Rechnungsführer, einem Repoſitar, einem Probator, mehreren Bau-Acceſſiſten, den erforderlichen Expedienten und einem Pedell.

Dieſe Behörde hat: 1) die höhere Aufſicht über das Landbauweſen; 2) die obere Leitung des Baues und der Unterhaltung der Landſtraßen und Brücken, ſo wie die obere Aufſicht auf die bloßen Landwege; 3) die obere Leitung des Ufer- und andern Waſſerbaues, ſo weit ſolcher eine Staats- oder Communial-Angelegenheit iſt.

Als berathende und aufſehende Centralſtelle, iſt die Ober-Baudirection ſämmtlichen Miniſterien in allen techniſchen Bau-Angelegenheiten zur Hülfe, in'sbeſondere aber 1) die jährlichen Grund-Etate für den Straßen- und Waſſerbau zu bear-

heiten und dem Ministerium des Innern vorzulegen, so wie über deren Ausführung, nach erfolgter allerhöchster Genehmigung, zu halten; 2) die, den Domanial- und andern Staatsbau betreffenden Theile der Kammer-Grundetate zu prüfen und zu begutachten, auch sonst alle von ihr durch die Central- oder obern Provincial-Behörden begehrten Bauplane zu entwerfen, oder die Bauplane der Baumeister zu begutachten, die Bauten in den geeigneten Fällen revidiren zu lassen, und die Baurechnungen zu ermäßigen; 3) die Bewerber um Stellen im Baufache zu prüfen, über die Bau-Unterrichts-Anstalten Aufsicht zu führen, Vorschläge zur Besetzung der höheren Stellen im Bauwesen zu thun, oder die Anstellung, so weit sie ihr überlassen ist, selbst vorzunehmen; und 4) die Disciplin über das ganze Baupersonal auszuüben.

In Ansehung des Straßen- und Wasserbaues ist die Ober-Baudirection zugleich verwaltende Behörde; jedoch sollen so lange, bis das Straßen- und Wasserbauwesen für sämmtliche Lande in die nöthige Gleichförmigkeit gebracht seyn wird, die für einzelne Landestheile bestehenden Deputationen, oder Commissionen und Inspectionen einstweilen fortdauern. Die obere Aufsicht über das Ganze aber übernimmt die Ober-Baudirection sofort, und läßt zu dem Ende durch die betreffenden Mitglieder alle einzelne Theile jährlich einmal bereisen, und darüber sich einen umfassenden Bericht, mit Vorlegung des Protocolls, erstatten.

Die Landbaumeister, die Straßen- und Brücken-Ingenieurs, die Wasserbaumeister, so wie die Rechnungsführer der besonderen Baucassen, haben für sich und ihr Unterpersonal ihre Dienstvorschriften von der Ober-Baudirection oder der betreffenden Deputation, so wie in den geeigneten Fällen des Domanialbaues von der oberen Finanz-Behörde, zu empfangen.

5) Von dem Landwirthschafts-Vereine und dessen Deputationen. In der Residenzstadt Cassel ist ein Landwirthschafts-Verein gebildet: a) aus einem leitenden Ausschusse von vier Mitgliedern, nämlich einem Mitgliede der Regierung, und einem der Finanzkammer, dem Oekonomie-Director der zur Musterwirthschaft eingeräumten Domäne, und einem besondern Oekonomie-Commissar; — b) aus zwölf bis vier und zwanzig der in der Provinz Niederhessen wohnenden Gutsbesitzer, Oekonomen und Gelehrten, welche durch theoretische und praktische landwirthschaftliche Kenntnisse sich auszeichnen, oder in den bei der Beurtheilung ökonomischer Gegenstände nützlichen Hülfswissenschaften wohl erfahren sind. — Secretär und Bibliothekar des Vereins ist der Oekonomie-Commissär.

Das Bestreben des Landwirthschafts-Vereins wird dahin gehen: 1) alle Mängel der Landwirthschaft nebst deren Zugehörungen, in den verschiedenen Gegenden Kurhessens, mit Rücksicht auf die Beschaffenheit des Bodens und die übrigen örtlichen Verhältnisse, gründlich auszumitteln, und wegen deren Verbesserung die von Kurfürstlichen Behörden begehrten Gutachten zu ertheilen, so wie unaufgefordert gemeinnützige Vorschläge zu thun; 2) die Betrachtungen und Erfahrungen einsichtsvoller und zuverlässiger Landwirthe ꝛc. des In- und Auslandes über einzelne Gegenstände der Oekonomie eben so, wie der Erd- und Bergkundigen über entdeckte oder doch bisher vernachlässigte nutzbare Erdarten und Fossilien (z. B. Mergel, Gyps, Torf und andere Düngmittel oder Brennstoffe) zu sammeln und zu ordnen, auch die etwa weiter nöthigen Versuche zu veranstalten; 3) alle gehörig geprüften gemeinnützigen Nachrichten über Gegenstände der Landwirthschaft und deren Hülfsgewerbe dem Landmanne, mittelst einer Zeitschrift in einer ihm leicht faßlichen und seine Theilnahme rege erhaltenden Sprache mitzutheilen; 4) die an den Verein gerichteten Fragen über dergleichen Gegen-

stände zu beantworten; 5) für Gegenstände vorzüglicher Wichtigkeit Preise nach der von der Regierung dazu geschehenen Verwilligung auszusetzen, und über die Würdigung der Bewerber zu entscheiden; 6) die von der Regierung zur Musterwirthschaft bestimmte Domäne, nebst der daselbst befindlichen Sammlung landwirthschaftlicher Werkzeuge, dem botanischen Garten, dem Naturalien-Kabinet und dgl., jährlich einmal zu visitiren, der Prüfung der Zöglinge beizuwohnen, und ein genaues Gutachten über den Zustand des Ganzen und etwaige Vervollkommnung abzufassen; endlich 7) über seine allseitige Wirksamkeit in jedem Jahre, bald nach dessen Ablauf, einen umfassenden Bericht an das Ministerium des Innern zu erstatten.

Der Landwirthschafts-Verein hat in jeder Provinz eine Deputation, welche acht bis sechszehn sachkundige Mitglieder hat, und wobei zwei bis drei Mitglieder der Regierung und der Finanzkammer den leitenden Ausschuß bilden. Die Deputation hat dem Verein zu Cassel, und den Provincial-Behörden alle verlangte Nachrichten und Gutachten über ökonomische Gegenstände mitzutheilen, auch die zu der Beförderung der Landwirthschaft abzweckenden Anträge unaufgefordert zu thun.

Der Landwirthschafts-Verein (oder dessen Deputation) kann, so oft es für sachdienlich gehalten wird, mit dem Handels- oder Gewerbs-Vereine (oder dessen Deputation) zu einer gemeinschaftlichen Sitzung zusammentreten.

6) Von dem Handels- und Gewerbs-Vereine und dessen Deputationen. Ein Handels- und Gewerbs-Verein ist in der Residenzstadt Cassel: a) aus einem leitenden Ausschusse von drei Mitgliedern, deren eines zugleich Regierungsrath, und eines Mitglied der Finanzkammer ist, sodann b) aus acht bis sechszehn der thätigsten und einsichtsvollsten

Großhändler, Banquiers, Fabrikanten und technologischen Gelehrten hieselbst, nebst einem Secretär und zugleich Bibliothekar, so wie einem Cassirer und Expedienten.

Diesem Handels- und Gewerbs-Vereine liegt ob: 1) über alle commercielle und industrielle Gegenstände sein Gutachten, so oft solches von dem Ministerium des Innern oder der Finanzen, oder den Provincial-Behörden verlangt wird, zu erstatten, und außerdem unaufgefordert alle ihm sachdienlich scheinende Anträge zur Erhaltung und Beförderung des Handelsverkehrs und der deshalbigen Anstalten, zur Aufmunterung des Kunst- und Gewerbfleißes, so wie zur Benutzung neuer nützlichen Erfindungen, zur Belehrung der Gewerbetreibenden und dgl. zu thun; 2) jährliche Uebersichten über den Zustand des Handels und der Gewerbe nach den deshalb einzuziehenden Nachrichten auszuarbeiten, und bei dem Ministerium des Innern einzureichen; 3) über die Casseler Messen und deren Lokal specielle Aufsicht zu führen; 4) den Gewerbsfonds zu verwalten, und für die ordnungsmäßige Verwendung seiner Einkünfte zu sorgen; 5) die jährliche allgemeine Gewerbausstellung zu Cassel zu leiten, die Prüfung der dahin gelangten Gegenstände durch Sachkenner zu veranstalten, so wie die Preisvertheilung vorzunehmen; 6) auf alle vom Staate unterstützte Fabriken und Manufacturen, benehmlich mit der Finanzkammer, ein wachsames Auge zu haben.

Der Handels- und Gewerbs-Verein hat Deputationen in den Hauptstädten der übrigen Provinzen und in anderen durch Handels- und Gewerbs-Thätigkeit besonders ausgezeichneten Städten. Diese Deputationen sind aus mehreren Handelsleuten und Fabrikanten zusammengesetzt, und ein Mitglied der Regierung führt dabei in den Provinz-Hauptstädten den Vorsitz, so wie der Kreisrath in den übrigen Orten. — Dieselben haben sowohl dem hiesigen Handels- und

Gewerbs-Vereine, als den Provincial-Behörden, alle verlangte Gutachten und Nachrichten über Handel und Gewerbe mitzutheilen, und die zu deren Beförderung gereichenden Anträge unaufgefordert zu thun.

Der Handels- und Gewerbs-Verein (oder dessen Deputation) kann, so oft es nützlich erachtet wird, mit dem Landwirthschafts-Vereine (oder dessen Deputation) eine gemeinschaftliche Sitzung halten.

15.

Finanzen.

Wäre nicht vom Kurfürsten, Wilhelm I., nach der Wiederherstellung des Besitzes seiner Staaten, i. J. 1813, ungeachtet der völligen Umgestaltung, die vorige Landesverwaltung selbst mit den Abweichungen zwischen dem alten Kurstaat und Hanau größtentheils wiederhergestellt worden, so würde es unpassend seyn, einen Etat der Einnahme des Kurfürstenthums vom J. 1806, ohne Hanau, jetzt noch als größtentheils ähnlich aufzuführen. Sind manche Auflagen seitdem vermehrt und wenige erniedrigt worden, so sind gewiß alle Einnahme-Rubriken, bis auf die Zinsen belegter Capitalien, sehr im Ertrage gestiegen, zumal der Staat eine beträchtliche östliche Erweiterung durch Fulda erhielt.

Die Domänen-Ländereien sind sehr bedeutend. Ein großer Theil ist zerstreuet und wird in Stücken verpachtet, da er ohne Wirthschaftsgebäude ist. In Folge der Lage, hat die Rentkammer sehr viele Teichfischerei in den Wäldern und am Fuße der Berge. — Die Zehnten sind im ganzen Lande

zerſtreut. Die Frohnden ſehr anſehnlich. Viele werden zu Holzfuhren und Waldbefriedigungen benutzt. Der Regent iſt aber ſo milde, ſolche häufig den bittenden Unterthanen gegen einen Canon in Gelde zu erlaſſen. — Auch viel Federvieh und Blutzehnten wird überhaupt von der Ober-Rentkammer bezogen.

Die Einkünfte des Jahres 1806 waren in Franken:

Einkünfte.	Kurheſſen.	Schauenburg.
1) aus den Domänen	44[illegible]775	191,826
2) — — Forſten und Gewäſſern	569,169	29,876
3) — — Bergwerken, Salzwerken und Hütten	1,343,749	46,879
4) — — Zehnten	354,214	38,620
5) — — Meiergefällen	545,051	2,708
6) — der Grundſteuer	1,108,650	160,233
7) von emphyteutiſchen Renten	160,684	
8) — Zinſen belegter Capitalien	1,566,631	1,042
9) — allerlei Auflagen	120,154	3,316
10) — Acciſe, Zöllen u. ſ. w	662,647	39,802
11) vom Stämpel	35,509	
12) von den Poſten	485,048	
13) — unbeſtimmten directen Steuern	127,490	10,045
Summa	7,421,271 Fr.	532,747 Fr.

Ausgabe.	Kurheſſen.	Schauenburg.
1) Verwaltungskoſten der directen Steuern	1,886,144	110,035
2) Verwaltungskoſten der indirecten Steuern	813,637	4,772

Ausgabe.	Kurheſſen.	Schaumburg.
3) Civilgehalte	80,780	56,505
4) Militärgehalte	170,165	13,253
5) Geiſtliche Gehalte	44,071	4,256
6) Hospitäler und Mildthätigkeits-Anſtalten	35,153	6
7) Oeffentlicher Unterricht	165,150	918
8) Wege und Brücken	53,684	11,608
9) Zinſen auf Schulden	19,310	78
10) Remiſſionen	30,572	10,360
11) Gefängniſſe	15,792	857
12) Zurückgebliebene Poſten	77,040	5,180
13) Außerordentliche Ausgaben	311,100	10,140
Summa	3,702,580 Fr.	227,968 Fr.

Die Einnahme war folglich, auf Conventionsgeld reducirt, 3,071,046 F. 21 Kr.

Die Ausgabe . . . 1,517,404 Fl. 30 Kr.

und der Ueberſchuß 1,553,541 Fl. 51 Kr.

den der Hofſtaat, das Miniſterium und die Armee bedurft haben mag.

Dieſem Auszuge der Cameral- und Landſchafts-Einkünfte ſieht man es an, daß er von einer Franzöſiſchen Hand gebildet wurde; denn Kurheſſen hatte im Jahre 1810 keine Grundſteuern, wohl aber eine Landes-Contribution, die zu merkwürdig iſt, um nicht in manchen Eigenthümlichkeiten eine etwas umſtändlichere Erwähnung zu verdienen.

Kurheſſen hat nämlich keine drückende Kopfſteuer, die den Armen wie den Reichen ſchätzt, und z. B. noch jetzt in den altkönigl. Landen in Holſtein einen beträchtlichen Theil

der Landeseinkünfte ausmacht. Das Princip der Kurhessischen Contribution ist, daß das steuerbare Object dem Besitzer einen namhaften Vortheil gewähren muß.

Das Kurhessische Steuercataster ist schon sehr alt und hat zwei Zweige, ein ständiges und ein unständiges. In dem ersteren findet man die Beschreibung aller Grundstücke, in letzterem die Gewerbe, Handlung, Künste, Handwerke und den Viehstand. Fünf Steuergulden Einkommen werden zu 25 fl. Steuercapital angeschlagen und von jedem Gulden monatlich 1 Heller ($\frac{1}{12}$ gGr.) an Contribution bezahlt.

Beeidigte Taxatoren haben den Ertrag der Ländereien ausgemittelt:

1) bei den Pflugländereien stützt sich diese Taxation auf das Dreifeldersystem. Die Schätzung giebt an, wie viel auf einen Acker von 150 14schuhigen □ Ruthen in den besten, mittleren und schlechten Jahren an Winter- und Sommerfrucht, mit Ausschließung der Brachfrüchte, geärntet werden kann, und nachdem die drei Jahrwüchse zusammengezogen und das Mittel daraus gezogen, so wird von jeden vier Metzen 1 Steuergulden Capital angesetzt;

2) bei Wiesen prüft man den Ertrag in guten, mittelmäßigen und schlechten Jahren, berechnet solchen in Centnern Heu, die auf einer Wiese im Durchschnitt wachsen können, und schlägt für jeden Centner 1 Steuergulden an. Gärten und Weinberge werden, wie sehr zu billigen ist, nicht höher, als die Wiesen geschätzt;

3) bei Gemeindenutzungen.

Solche zur Waide und zur Waldung bestimmte Ländereien werden nach dem auszumittelnden Nutzen, wie 5 zu 25,

in recognitionem der contribuabeln Qualität, nur nie unter einem Steuergulden angeschlagen *).

4) Häuser;

a. in den Städten nach dem dort blühenden Handel und Gewerbe. So halten die besten Häuser in Cassel 250, und in anderen Städten 160 Steuergulden Capital; die geringsten in den Landstädten nie unter 30 Steuergulden. In Hinsicht der wüstgelegenen Bauplätze, nimmt man folgende Taxe an. Ist noch Hoffnung zur Wiedererbauung vorhanden, so wird $\frac{1}{4}$ Acker und darüber zu 20, $\frac{1}{8}$ Acker zu 15, $\frac{1}{16}$ Acker zu 10 Steuergulden angeschlagen. Wo keine Hoffnung des Wiedererbaues vorhanden ist, da gilt der Steueranschlag des Gartenlandes von der Oberfläche des Bauplatzes;

b. auf dem platten Lande, wo nicht so sehr die Wohnung, als das Land die eigentliche Quelle zum baaren Einkommen des Eigenthümers ist, wird in Flecken und Dörfern die Setzung folgendergestalt beschafft. Wo der Acker-Land auf 8 Steuergulden geschätzt ist, da hat das beste Haus 80 Steuergulden; wo das Landtaxatum

7	Steuergulden	beträgt	.	75
6	—	—	.	70
5	—	—	.	65
4	—	—	.	60.

Die übrigen Häuser fallen in der Ansetzung von 10 zu 10 Gulden bis zu 20 herab. In den Walddörfern und in der Herrschaft Schmalkalden sinken sie bis zu 10 Gulden.

Die Hofraiden und Stallungen sind in den Städten und Dörfern hierin mit begriffen. —

*) Wir verstehen dieß nicht, und geben daher die legislative Terminologie ohne Versuch einer Erläuterung.

Man zieht vom Steueranschlag die ständigen Abgaben der Immobilien ab; sodann

1) das einfache Lehngeld bei Sterbefällen (laudemium) und das doppelte, wo es hergebracht ist, nach einmal angenommenen Tarif, vom Steuercapital ab. Von Lehngeldern bei Verkäufen rechnet man dagegen nichts ab, weil der Käufer dieß außer dem Kaufgelde entrichtet;

2) wegen des Fruchtzehntens wird der so vielte Theil vom Steuercapital abgezogen, als von der Garbenzahl in Metzen von dem Acker abgegeben werden muß *);

3) alle andere Dienst-, Grund- und Wachsgelder-Fuhren, Federvieh, Eier ꝛc. vermindern nach dem gesetzlichen Tarif das Steuercapital des Grundstücks.

Im unständigen Cataster werden die Handwerker, sie mögen zünftig seyn, oder nicht, mit dem ungefähren Verdienst eines Tages monatlich zu Contribution gesetzt. — Den Kauf- und Handelsleuten schlägt man ihr umlaufendes Capital zu 5 Procent Nutzung an. Von dieser Nutzung ist der zwanzigste Theil Contributionsbeitrag. So ist die Theorie; in der Praxis ist aber bei Kaufleuten, Bäckern und Metzgern, der Anschlag gemeiniglich geringer.

Tagelöhner und Tagelöhnerinnen geben zur monatlichen Contribution das, was sie, außer der Kost, an einem Tage verdienen.

Monatlich steuert 1 Pferd 4, 1 Ochse 3, 1 Kuh 2 und 10 Schaafe 1 Heller.

Außer dieser monatlichen Contribution, werden jährlich auf Petri und Martini zwei ordinäre Steuern erhoben,

*) Man sieht es, daß der Concipient des Steuergesetzes kein großer Stylist war. Klar ist uns, bei einiger Finanzkenntniß, die Bestimmung keineswegs.

nach den Umständen ½ oder ¾ Contribution, selten eine ganze *).

Nach gleichem Fuß werden vierteljährig Kriegsbaufuhr- (Festungs-), Fourage-, Hofscheide-, Civilbaufuhr- und Quartiergelder zusammen circa mit einer halben Contribution entrichtet. — Heuerfrüchte-, Zins-, Dienst-, Forst- und Mastgelder heben die Renteien im Herbst jeden Jahres.

Bei Setzung erlassener Dienste sieht man nur darauf, was der Dienst dem Berechtigten werth war, und nicht darauf, was er dem Leistenden kostete **). Die Ober-Rentkammer ist sehr geneigt, die Dienste immer mehr zu Gelde zu setzen. Damit aber die Pflichtigen es besser fühlen, daß die Setzung für sie eine Wohlthat und damit die Kammer im Werth niemals verliere, so setzt man die Dienste gemeiniglich anfangs provisorisch auf eine mäßige Zahl Jahre.

Es ist Folge der vielen Dienste der Landleute, daß die meisten für ihre Aecker viel zu viel Pferde halten, welche dann den besten Theil des Ertrags einer Landstelle selbst verzehren und dem Eigenthümer wenig übrig lassen.

Die ganze Oekonomie des Bauernstandes in Kurhessen bedarf einer großen Reform und besonders einer allgemeinen Gemeinheitstheilung. Die Stallfütterung und der Futterbau der Esparcette, der Lucerne und des Klees muß allgemeiner, und der Ausbau aus manchen Dörfern auf die Gemeinheiten, nach Austausch mancher Erbländerei, sehr befördert werden.

*) Vermuthlich steckt die Martini- und Petristeuer mit in der Grundsteuer des J. 1810.

**) Möchten alle Regierungen bei ihren Setzungen sich mit gleicher gesetzlicher Milde aussprechen!

Der Spanndienst wird nach folgenden Grundsätzen in Kurhessen geleistet. Der allgemeine Genuß des Schutzes und der Vertheidigung legt auch eine allgemeine Verpflichtung zum Dienst für Militär und Festungen auf. Die Repartition solcher Dienste geschieht nach dem Contributionsfuß.

Der Besitz von geschlossenen Höfen oder Hufen, auf welche die Abgaben nicht auf einzelne Grundstücke, sondern auf die ganze geschlossene Stelle haften, sind in Kurhessen der Grund der Verbindlichkeit zu Diensten an herrschaftliche Vorwerke, Gärten und Wiesen; ferner zu Holz-, Frucht-, Fourage-, Bergwerks-, Fisch- und Baufuhren.

Der verhältnißmäßige Spanndienst zu Landstraßen, Jagden, Kirchenbauten, Prediger- und Schulhäusern und überhaupt zu Gemeindegebäuden, richtet sich nach dem Anspann, oder der Zahl des Zuchtviehs.

Ueber alle solche Reihefuhren wird in jeder Gemeinde ein ordentliches Register gehalten und bestimmt das Herkommen, für wie viel Fuhren eine sogenannte lange Fuhr gerechnet wird.

Die Handdienste richten sich nach der Zahl der ansässigen Familien. Die gestellte Person muß aber zur verlangten Dienstleistung tüchtig seyn. Vom Handdienst vermögen zu befreien: 1) landesherrliche Rescripte; 2) die Aemter, die der Eingesessene bekleidet, oder 3) sein Alter; 4) jeder Anspänner, der 4 Hufen Landes oder 120 Acker nutzet; 5) wer 3 Hufen oder 90 Acker besitzt, ist, wenn der Handdienst drei Mal in der Gemeinde herumgegangen, erst zum vierten Mal schuldig, Handdienst zu thun. Wer 60 Acker hat, oder zwei Hufen besitzt, der leistet in der einen Reihe den Handdienst, und ist das zweite Mal frei. Wer 30 Acker, oder 1 Hufe besitzt, hat bei'm viermaligen Reihewechsel einmal Freiheit, und wer eine halbe oder Viertel-Hufe besitzt, ist bei'm achtmaligen Reihewechsel einmal frei.

Der Vorsteher des Dorfs (Gräve) ist im Hufenfahrdienst, wenn die Gemeinde 10 oder weniger Hufen hat, mit einer halben Hufe gemeiniglich frei, und wenn sie bis 30 Hufen hat, sogar für 1½ Hufen dienstfrei. — Bei allen sich nach der Contribution richtenden Fuhren hat aber der Grebe (Dorfrichter) keinen Vorzug und keine Dienstleichterung.

Wenn nicht etwa auf den Rittergütern die Westphälische Grundsteuer fortdauert, so zahlen die adlichen Rittergüter nichts an den Staat, als die sehr mäßige Ritterſteuer. In der Westphälischen Zeit konnten jene Güter die Allodification, gegen Abgabe von 1 Procent des Werths, erlangen. Bei dem System der Regierung, durch Anleihen an ihre Unterthanen ihre Einkünfte zu verbessern, um solchen zu Meliorationen Beistand zu leisten, ist zu verwundern, daß die Regierung nicht, nach dem Beispiel von Anhalt-Dessau, vorzog, allmälig die meisten Rittergüter anzukaufen, die Dienste und entlegenen Grundstücke zu vererbpachten, und das Uebrige als Domäne zu benutzen. Kein glänzender Lehnhof befördert den Wohlstand im Ganzen; das lehrt Meklenburgs Beispiel.

Kurhessen hat sehr viele geschlossene Hufen. Dieß ist aber Folge der Bequemlichkeit solcher Ackerhöfe, für einen starken Dienstzwang. Es giebt hie und da Hufen, welche selbst nur 12 Acker halten, die meisten aber 30 Acker oder nahe daran; indeß haben die meisten Feldmarken auch viel sogenanntes Erbland, welches zerstückt werden kann.

Nicht auffallend ist die Verschiedenheit der Pflichten der Besitzer von Aeckern, ohne Rücksicht der Bonität der Ländereien; denn die Veranlassung enthalten die dort allgemein eingeführten Saalbücher, welche die Grundstücke mit ihren Lasten beschreiben. An Buchhaltern, die Umschreibungen des Besitzes und Umänderungen in der Benutzung des Bodens stets richtig einzutragen, fehlt es ebenfalls nicht.

Eben so mannichfaltig sind die theils realen und theils persönlichen Exemtionen und Privilegien sowohl der Rittergüter, als der Ackerhöfe und einzelnen Besitzungen.

Ein sehr wichtiges Produkt für die Kurhessischen Finanzen, geben die vielen Teiche in den Wäldern und in den Feldmarken. Sie werden gebildet durch Dämme, womit man den Ablauf starker Waldbäche bis auf eine gewisse Höhe aufhält.

Bringen Fulda und Hanau 1 Million fl. ein, wozu die neuen Hoheitslande hinzukommen, so darf man gewiß annehmen, daß jetzt die Kurfürstlichen Einkünfte, ungeachtet der Zinsenverminderung, wegen Capitalien, welche im Lande belegt waren, noch jetzt 3 Millionen Rthlr. oder sehr nahe daran betragen.

Hat übrigens kein anderer souveräner Fürst, selbst nach der Herstellung des Besitzes, durch Unglück heruntergekommene Unterthanen und verschuldete Gemeinden, durch Anleihen zu sehr mäßigen Zinsen, so kräftig, als Kurfürst Wilhelm I. unterstützt, damit sie sich wieder erholen könnten, so hat sein durch Vegetation und Industrie nicht allgemein reich begabtes Land sehr Ursache, sich der Sparsamkeit seines vorigen Regenten zu erfreuen *).

*) Es ist ein großes Unglück für Kurhessen gewesen, daß sein Regent im Jahre 1806 seine Regierung unterbrechen mußte. Fast alle Melioranten unter seinen Unterthanen, in jedem Gewerbe, waren seine Schuldner. Dieß müßte, bei einiger redlichen Benutzung der großen landesherrlichen Vorschüsse zu kleinen Zinsen, den Wohlstand Kurhessens sehr gehoben haben. Die meisten dieser Capitalien gingen für den Regenten und für seine Unterthanen verloren. Machten Einige Gebrauch von der Reluition mit Capitalnachlaß, so büßten sie wieder ein bei den höheren Zinsen, die sie für die dazu aufgenommenen Gelder zahlen mußten, und waren die Fristen der Rückzahlung abgelaufen, so

Die Frankfurtschen Schulden auf Hanau und Fulda mögen leicht über eine Million Rthlr. betragen haben. Die Schulden wegen der Westphälischen und Französischen Besitznahme betrugen im Jahre 1817, nach der partiellen Tilgung und Rectificirung, noch 2,217,250 fl.

Die Finanzbehörden sind:

1) Die Direction der Generalcasse.

Die einzige allgemeine Staatscasse ist die Generalcasse, welche, unter der Specialleitung eines Directors, von dem General-Cassirer, mit einem Kontrolleur, verwaltet wird.

Zu dieser Casse fließen alle Einnahmen der Kammercassen, theils baar, theils durch Zurechnung der auf sie gewiesenen Ausgaben, desgleichen die Ueberschüsse der Hauptzollcasse zu Cassel, und die reine Einnahme vom Postregal, so wie alle außerordentliche Einnahmen des Staates. Hingegen gehen in den allgemeinen Staats-Rechnungshaushalt niemals über: die Landesschulden-, Wegebau-, Brandversicherungs-, Landkranken-, Wittwen-, Special-Pensions-, Schullehrer-, Studien- und dergleichen, zu gewissen ausschließlichen Zwecken auf besondere Beiträge oder Fonds gegründeten Cassen, so wie die geistlichen und milden Stiftungen aller Art, die Depositen-Cassen,

zwang sie die Westphälische Regierung executivisch zum Abtrag. Ihr angeborener Landesvater und dabei ein reicher Fürst, würde, wenn der Zweck der Anleihe redlich erfüllt war, mit gewohnter Milde seine Gläubigerrechte ausgeübt haben. — Auch jetzt noch setzt der Nachfolger Wilhelm XVII. sein Anleihesystem zu kleinen Zinsen, mit Verpflichtung des Schuldners zu Boden- oder Gewerbemeliorationen, im Geiste Friedrich's des Großen, mit Großmuth fort.

die Leihhaus- und andere solche Gesellschafts- oder Privatvermögens-Anstalten zu gemeinnützigen Zwecken, — der Umfang ihrer Wirksamkeit mag so groß seyn, als er wolle, und der Staats-Regierung eine Leitung ihrer Verwaltung oder die Obliegenheit eines Zuschusses zustehen, oder nicht. Als Special-Fonds werden gleichwohl die Wegebau-Gelder, die Landesschulden-Steuern, der Schullehrer-Impost und dergleichen Einkünfte in den betreffenden Theilen des Staats-Grund-Etats nachrichtlich mit aufgeführt werden.

Der Director der Generalcasse hat die obere Cassen-Verwaltung nach der Dienstordnung. Dem Director der General-Casse wird zur Kenntniß der Soll-Einnahme, der jährliche Staats-Grund-Etat, nebst allen deshalbigen Veränderungen, nach erfolgter Kurfürstlicher Genehmigung, vom Finanz-Ministerium mitgetheilt; auch werden ihm jeden Monat gehörig beglaubigte summarische Uebersichten von den sämmtlichen Hauptcassen zugesandt.

Findet der Director ein auffallendes Mißverhältniß zwischen der Soll-Einnahme und der wirklichen Einnahme; so hat er solches dem Finanz-Ministerium anzuzeigen, welches die erforderliche Aufklärung unverzüglich einziehen wird.

Der Director der Generalcasse ist dafür verantwortlich, daß der ordentliche jährliche, so wie der etwa außerordentliche Kredit, welcher für die verschiedenen Zweige des öffentlichen Dienstes, die Kriegs-Ausgaben nicht ausgenommen, von dem Kurfürsten verwilligt worden, nicht überschritten werde. Zu dem Ende werden alle Zahlungs-Anweisungen an die Generalcasse, so wie an die Finanzkammern wegen der Kammercassen, lediglich durch die genannte Direction mit Festsetzung der Zahlungs-Termine ertheilt, und zwar,

so weit es angehet, auf das Duplicat der einzelnen Theile des jährlichen Staats-Grund-Etats, welche durch den Director an die betreffenden Behörden gelangen. Auch müssen die Finanzkammern über die von ihnen ohne Anweisung, im Falle einer dringenden Nothwendigkeit, für den öffentlichen Dienst verfügten Zahlungen, bis zu dem dazu nachgelassenen Betrage, in jedem abgelaufenen Monat, unverweilt einen genauen Special-Etat nicht bloß dem Finanz-Ministerium, sondern auch dem Director der Generalcasse einliefern. Sofern dadurch der, dem betreffenden Dienstzweige eröffnete, Jahres-Kredit überschritten seyn sollte, ist durch das einschlägige Ministerium die Kurfürstliche Bewilligung auszuwirken.

Die Generalcasse leistet diejenigen Zahlungen, welche darauf von dem Director angewiesen seyn werden. Auch zahlt sie die Kosten des Kurfürstlichen Hofstaates, so weit solche, nach dem Staats-Grund-Etat, von der Staatscasse zu tragen sind.

Für die sämmtlichen Ausgaben des General-Kriegs-Departements, über welche die Haupt-Kriegs-Casse die Special-Rechnung zu führen hat, und welche nur im Hauptbetrage durch die General-Casse laufen, müssen bei dieser die durch den Staats-Grund-Etat dazu bewilligten Summen, in der Mitte jedes Monats schon für den folgenden Monat, in der Art bereit gehalten werden, daß sie alsdann theils baar bei der General-Casse, theils durch Anweisungen von dem Director derselben jährlich, sogleich nach vollzogenem Staats-Grund-Etat, der Haupt-Kriegscasse auf jede der Kammercassen eröffneten monatlichen Kredite, bei letzteren Kassen unverzüglich bezogen werden können. Die General-Casse verausgabt diese Beträge auf die Quittungen der Haupt-Kriegscasse, welche sie entweder unmittelbar von derselben, oder durch die Ablieferungen der Kammercassen, erhält.

Die Haupt-Kriegscasse macht von den ihr auf die Kammercassen für das ganze Jahr eröffneten monatlichen Krediten dergestalt Gebrauch, daß sie selbst

a. darauf ihre einzelnen Ausgaben anweiset, und sich von jeder Kammercasse die zurechnungsfähigen Belege darüber, mittelst monatlicher Abrechnungen, einsenden läßt, und

b. wegen des etwa unverwendet gebliebenen, ihr gehörigen Geldbestandes verfügt.

Eine ähnliche Einrichtung trifft die Haupt-Kriegscasse an allen Garnisonsorten, und sonst da, wo sie solche zur Bezahlung von Pensionen ꝛc. nöthig hat, rücksichtlich derjenigen Beträge, welche sie sich auf ihre Kredite bei den Kammercassen, von diesen auf deren Untercassen anweisen läßt.

Die Jahres-Rechnung der Generalcasse wird von der Direction dieser Casse vorrevidirt, und von der General-Kontrolle abgehört.

Bei der Direction der Generalcasse sollen übrigens durch das zu dem Ende bestellte Unterpersonal diejenigen Bücher gehalten werden, welche nöthig sind, damit jederzeit der Bestand der Generalcasse, deren Einkünfte und Lasten, nach den verschiedenen Zweigen des öffentlichen Dienstes, nachgewiesen werden können. Diese Bücher stehen sowohl dem Finanz-Ministerium, als der General-Kontrolle, zur Einsicht offen.

2) Die Finanzkammern und ihnen untergeordneten Behörden.

a. Finanzkammer mit der Kammercasse.

In jeder Provinz besteht eine Finanzkammer aus einem Präsidenten oder Director, vier bis acht stimmführen-

den Mitgliedern, worunter der Oberforstmeister der Provinz sich befindet, einem bis zwei Secretarien, zwei bis vier Repositarien, nebst dem erforderlichen Personal für die Gegenschreiberei, Buchhalterei und Rechnungsprüfung, Casse und deren Kontrolle, die Steuer-Revision, und die Expedition, auch einem Pedell.

Zu besonderen Sitzungen der Finanzkammer über Rechtsangelegenheiten kann der Staats-Anwald zugezogen werden, wegen dessen Bestellung und anderer persönlichen Verhältnisse das Finanz-Ministerium benehmlich mit den Ministerien der Justiz und des Innern zu verfahren hat.

Zum Geschäftskreise der Finanzkammer gehören:

1) die Veranlagung und Erhebung aller directen Steuern (wovon, nach wie vor, die Landesschulden-, Exemten- und Landdragoner-Steuern an die betreffenden zur Verzinsung und Tilgung der Landesschulden ꝛc. bestehen bleibenden Cassen, die Wegebau-Steuern aber an die Wegebau-Cassen durch die Kammercassen abgeliefert werden müssen), desgleichen die Erhaltung der Steuer-Kataster und Flurkarten, so wie deren Errichtung für die damit noch nicht versehenen Orte;

2) die Aufsicht über das Accise-, Licent-, Zoll- und Stämpelwesen;

3) die Verwaltung des Domanial-Eigenthums sowohl an Gütern mit deren Gerechtsamen, einschließlich der dazu gehörigen Frohnen, als an Zinsen, Zehnten und anderen Domanial-Gefällen;

4) die Leitung der Erhebung und Berechnung alles Geld-Einkommens von den Forsten, Jagden und Fischereien, die außerordentlichen Holz-

verwilligungen unter Beobachtung des Betriebsplans, die Aufsicht auf die Verwaltung und Berechnung der Holzmagazine, so wie die finanzielle Behandlung der Rottsachen;

5) die Aufsicht auf die Cassenverwaltung aller der Kammer untergebenen Rechnungsführer in der Provinz, und deren Dienstbürgschaft, so wie die Abhörung ihrer Rechnungen, und die Einsendung des Duplikats der abgehörten Jahres-Rechnung der Kammercasse an die General-Kontrolle;

6) der Vorschlag zu allen Stellen, welche bei dem Collegium vom Rathe abwärts, und bei dessen Unterpersonal, mit Einschluß der Steuer- und Licent-Commissarien, auch Cassen-Kontrolleure, so wie bei den Cassen erledigt werden, in so weit deren Besetzung nicht der Kammer überlassen ist, und die Anstellung im anderen Falle nach vorgenommenem Vorschlage der betreffenden Unterbehörde, desgleichen die Disciplin dieser Personen.

Die genannten Hauptgeschäftszweige sind, so weit es zweckmäßig befunden wird, mittelst besonderer Protokolle und Reposituren getrennt zu halten.

Die Prüfung der Gesuche um Erlaß an den oben genannten Staatsabgaben und an Forstbußen oder anderen Strafen, die wegen Uebertretung der Staats-Finanzgesetze erkannt worden sind, und das weitere deshalbige Verfahren zufolge der dafür bestehenden Verordnungen, kommt ebenfalls den Finanzkammern zu.

Einem Rathe der Finanzkammer liegt die Kuratel der Cassen besonders ob; auch sind ein oder mehrere Mitglie er mit dem Vortrage der Angelegenheiten aller directen Steuern, einer mit denen der indirecten Abgaben, ein oder mehrere

mit denen der Domänen, und der Oberforstmeister mit den Sachen seines Faches vorzugsweise beauftragt.

Die der Kammer obliegende Finanzverwaltung, so weit solche sich in der Form von Einnahme und Ausgabe äußert, ist auf den jährlichen Kammer-Grund-Etat gestützt. Der Entwurf dieses Etats für das jedesmal nächste Jahr, giebt sämmtliche Einnahmen an, welche die Kammer-Casse im nächsten Jahre erwarten darf, so wie sämmtliche Ausgaben, welche die Kammer-Casse in demselben Jahre nach der Meinung der Finanzkammer zu leisten haben möchte, und wegen deren rücksichtlich der Justiz, der inneren Verwaltung u. s. w. der Provinz, mit dem Obergerichte, der Regierung, und anderen Behörden zu communiciren ist. Die Einsendung des entworfenen Etats an das Staats-Ministerium muß im Monat October geschehen.

Ausgaben, zu welchen die Finanzkammer nicht ermächtigt worden ist, können von derselben nur im Fall einer dringenden Nothwendigkeit für den öffentlichen Dienst einstweilen zur Zahlung angewiesen werden.

Die Kammer-Casse ist anvertraut einem Haupt-Cassirer (Kammerzahlmeister oder Obereinnehmer), welchem ein Kontrolleur beigeordnet, und ein Expedient untergeben ist.

Die Zurechnungsbelege der Untercassen werden bei der Kammer-Probatur geprüft, und darauf von der Gegenschreiberei attestirt.

Der Kammer-Hauptcassirer darf, bei eigener Verantwortlichkeit und strenger Ahndung, keine Ausgabe leisten, oder durch die Untercassen leisten lassen, welche sich nicht auf einen förmlichen, von dem Kammer-Director und dem Cassen-Curator unterzeichneten, Zahlungsbefehl, oder hinsichtlich des einmal feststehenden Monatsbetrags der Militärgelder auf die Anweisung des Kriegs-Zahlmeisters, gründet.

Sämmtliche im Laufe eines jeden Monats bei der Kammer-Casse wirklich stattgefundenen Einnahmen und Ausgaben sollen in eine, nach den Titeln und Artikeln des Jahres-Grund-Etats abgetheilte, summarische Uebersicht bei dem Schlusse des Monats gebracht werden.

Ehe die Finanzkammer diese Uebersicht mit ihrer Beglaubigung versiehet, und der Direction der General-Casse übersendet, hat der Cassen-Curator, mit Zuziehung eines Gegenschreibers, die Casse förmlich zu revidiren, so wie die Cassenbücher nachzusehen und sodann hierüber einen kurzen schriftlichen Bericht vorzulegen.

Ein Kammerrath von der Cassler Finanzkammer hat, als deren Deputirter für die Grafschaft Schaumburg, zu Rinteln seinen Sitz, und ist mit allen an Ort und Stelle zu verrichtenden, ihm ausdrücklich überlassenen oder keinen Aufschub leidenden Geschäften der Finanzkammer, vorbehaltlich deren Genehmigung, beauftragt.

b. Steuer- und Licent-Commissarien, Cassen-Kontrolleure, Rentmeister als Domanial-Beamte, und Domanial-Baumeister.

Für die directen Steuern sind Steuer-Commissarien angestellt, und zwar in der Provinz Niederhessen mit Schaumburg sieben bis acht, in der Provinz Oberhessen zwei bis drei, in der Provinz Fulda zwei für die Kreise Hersfeld und Schmalkalden. Für die übrigen Fuldaischen Kreise und für die Provinz Hanau ist die erforderliche Anzahl von Steuer-Commissarien demnächst zu bestimmen, je nachdem die Katastrirung des steuerpflichtigen Bodens vorgeschritten seyn wird. Einstweilen werden daselbst die dermaligen Steuerschreiber mit ihrem Wirkungskreise beibehalten.

Der Steuer-Commissar verrichtet für seinen Amtsbezirk das Ab- und Zuschreiben in den Duplikat- und Triplikat-Steuer Katastern, mit Ausnahme der Städte, in welchen dieses Geschäft den Magistraten, die solches regelmäßig besorgen, bis auf weitere Verordnung verbleibt. Er hält, mit Zuziehung der Stadt- oder Gemeinde-Vorgesetzten, Taratoren u. s. w., die jährlichen, und für die größeren Städte halbjährlichen, Umsätze der Gewerb- und Viehsteuer in den einzelnen Orten, verfertigt die Heberollen für die Grund- und Exemtensteuer, für die Gewerb- und Viehsteuer, und besorgt die sonstigen ihm von der Finanzkammer in directen Steuer-Angelegenheiten ertheilten Aufträge.

In Ansehung der Landesschulden-Steuer, liegt ihm ob, nach den jährlichen und vierteljährlichen Listen der Stadt- und Gemeinde-Vorgesetzten sowohl die Heberollen, als die vierteljährlichen Ab- und Zugangslisten und jährlichen Haupt-Etate aufzustellen.

Mit der speciellen Aufsicht auf den regelmäßigen Gang des Dienstes und der Erhebung der indirecten Abgaben sind Licent-Commissarien beauftragt, und zwar zwei in der Provinz Niederhessen, und einer in jeder der übrigen Provinzen. Denselben ist das erforderliche Personal von Accise- und Licentschreibern und Kontrolleuren, Zollverwaltern, Erhebern, Zollbereitern und Aufsehern untergeordnet.

Alle diese Officianten haben die ihnen kund gewordenen Unterschleife und Uebertretungen hinsichtlich der indirecten Abgaben, zur gerichtlichen Untersuchung anzuzeigen.

Zur möglich genauesten Kontrolle aller Accise-, Licent- und Zollcassen, so wie der ganzen Erhebung der indirecten Abgaben, hat der Licent-Commissär seinen Bezirk oft und unerwartet zu bereisen.

Zu der monatlichen sowohl, als außerordentlichen, an keine Zeitfrist gebundenen, Revision aller Rentereien an Ort und Stelle sind zwei bis vier besondere Cassen-Kontrolleure jeder Finanzkammer beigegeben, welche dieselben in der nach den Dienstreisen übrigen Zeit mit anderen Rechnungssachen zu beschäftigen hat. Sie haben darauf zu sehen, daß den in die Etats- und Cassensachen einschlagenden Anordnungen pünktlich nachgekommen werde, den Cassenbeamten überall die erforderlichen Anleitungen, wegen der Erfüllung ihrer Dienstobliegenheiten zu geben, und sie hinsichtlich ihres in der Beitreibung angewendeten gehörigen Fleißes genau zu kontrolliren, auch darüber jedes Mal das Nöthige in ihr Cassen-Revisions-Protokoll aufzunehmen. Ihnen können ferner außerordentliche Aufträge ertheilt werden, welche die Cassen- oder die Domänen-Verwaltung betreffen.

Die Rentmeister haben auch, außer ihrem eigentlichen Cassendienste, noch die ihnen wegen der Domänen-Verwaltung von der Finanzkammer besonders aufgetragenen Geschäfte zu verrichten.

Die Landbaumeister sind, in ihrer Eigenschaft als Domanial-Baumeister, verbunden, alle zu ihrem Fache gehörende Aufträge der Finanzkammer zu vollziehen.

c. Rentereien, Accise-, Licent- und Zoll-Cassen.

Die Rentmeister erheben:

1) die directen Steuern, unmittelbar durch die Ortserheber;

2) die Domanial-Zinsen und Gefälle aller Art, so wie

3) das baare Forst-, Jagd- und Fischerei-Aufkommen, mit Einschluß der Bußen, theils unmittel-

bar, theils mittelbar durch die besonderen Unter-Erhebungen;

4) die Justiz-, Finanz- und anderen Sporteln, so weit solche nicht den einzelnen Officianten gelassen worden sind, und zwar theils unmittelbar, theils mittelbar durch die besonderen Sportel-Erhebungen;

5) die Civil-, Policei- und anderen Geldstrafen, deren Vereinnahmung u. s. w. nicht anderen Behörden ausnahmsweise zusteht; auch sind sie

6) Einnehmer der indirecten Abgaben da, wo für diese keine besondere Erheber bestehen, und endlich

7) derjenigen Abgaben, welche zwar nicht in die eigentlichen Staatscassen fließen, deren Erhebung ihnen aber ausdrücklich aufgetragen worden ist.

Ueber die Erhebungs-Bezirke, und die strenge Trennung der Berechnungen nach den oben unter Nr. 1 bis 7 genannten Gegenständen, wird das Erforderliche durch besondere Dienst-Anweisungen festgesetzt werden.

Die Rentmeister haben auch die Beitreibung aller zur Erhebung ihnen überwiesenen und zurückbleibenden Gelder und Naturalien nach den bestehenden Gesetzen vornehmen zu lassen, und brauchen in dieser Hinsicht erst dann die Hülfe der Justiz zu requiriren, wenn die Pfändungen fruchtlos geblieben sind und zum Verkaufe eines Grundstücks geschritten werden soll.

Denjenigen Rentereien, deren Geschäftsumfang durch die ihnen noch übertragene Erhebung der directen Steuern ꝛc. zu sehr ausgedehnt seyn wird, sollen Cassengehülfen beigegeben, oder für dieselben da, wo die Verhältnisse es erfordern, zwei Rentmeister bestellt werden.

Die besonderen Accise-, Licent- und Zoll-Cassen dauern da fort, wo sie bisher bestanden haben, sofern nicht ihre Geschäfte an die zur Einnahme der directen Steuern u. s. w. in der Rothenburgischen Quart vorhandenen oder noch zu errichtenden Rentereien übergehen.

In dem Fürstenthume Isenburg werden alle landesherrliche Einnahmen und andere dergleichen specielle Finanzgeschäfte durch Kurfürstliche dazu bestellte Rentmeister besorgt.

Ein jeder dieser Cassenbeamten liefert seine Einnahme an die Kammercasse der Provinz ab, und leistet, außer den von der Erhebung unzertrennlichen Kosten, keine Zahlungen, als auf Rechnung der Kammercasse und in Folge ihrer Anweisung, welche nach bewirkter Zahlung jener, anstatt baarer Ablieferung, wieder zugerechnet wird, so daß in seinen Rechnungen, außer den vorgedachten Perceptionskosten, keine andere Ausgabe, als die Ablieferung an die Kammercasse vorkommen darf.

Nur die den hiesigen Landzollcassen untergeordneten Zollerhebungen bleiben vorerst in ihrem dermaligen Verhältnisse zu den eben genannten Hauptcassen.

d. Orts-Erhebungen.

Die Orts-Erheber der directen Steuern für die Landgemeinden werden von diesen gewählt und vom Kreisrathe bestätigt, welcher in dem Falle, daß die Gemeinde sich über die Wahl nicht sollte vereinigen können, einen solchen aus den Grundbesitzern derselben auswählt. Die Stadt-Receptoren für die Provincial-Hauptstädte werden von dem Kurfürsten, und für die übrigen Städte von der Finanzkammer der Provinz, bestellt.

Jeder Orts-Erheber bewirkt die Erhebung nach den vom Steuer-Commissäe aufgestellten, durch den Rentmeister ihm zugefertigten Heberollen, und liefert an den festgesetzten Tagen eines jeden Monats alle Einnahme baar ab, so wie er auch die etwa gebliebenen Rückstände mit Bezeichnissen beleget, welche der Bürgermeister oder Ortsschultheiß, nach Einsicht der Heberollen und dem durch die vorgeladenen Schuldner geschehenen Anerkenntnisse, bescheinigt haben muß.

Die besonderen Orts-Erhebungen für die Domanial- und Forst-Aufkünfte bleiben nach, wie vor, bestehen; auch sind solche noch da einzuführen, wo es zweckmäßig befunden wird.

3) Von der Ober-Forst-Direction und den ihr untergeordneten Forstbehörden.

Die Ober-Forst-Direction steht unter einem Landforstmeister, welcher zwar selbstständig, jedoch zugleich in financiellen Forstsachen vortragender Rath bei dem Finanz-Minister, und welchem das nöthige Kanzlei-Personal, unter der Special-Aufsicht eines Kanzlei-Vorstandes, untergeben ist.

Dieser Behörde liegt ob die Leitung des gesammten Forst-, Jagd- und Fischerei-Betriebes, insbesondere:

1) die Prüfung und Begutachtung der aus den Forstwirthschafts-Planen der einzelnen Forstämter zusammengesetzten Provincial-Plane für das nächste Jahr, und die Aufsicht auf die gehörige Ausführung dieser Plane, so wie sie von dem Kurfürsten genehmigt seyn werden;

2) die Einziehung periodischer summarischen Uebersichten des gesammten Forst-Ertrages;

3) die Aufsicht auf die Messung, Kartirung und Beschreibung der Forste, auch die zu errichtende allgemeine Forstkarten-Sammlung;

4) der Vorschlag zu allen im Forst-, Jagd- und Fischereiwesen erledigten Stellen, deren Besetzung nicht der Ober-Forst-Direction überlassen ist, und die Ernennung zu den geringeren Stellen nach vernommenem Gutachten der betreffenden Unterbehörde;

5) die Regulirung der übrigen persönlichen Dienstverhältnisse der Officianten, so wie deren Disciplin;

6) die Aufsicht auf die Verwaltung der Forst-Wittwencasse;

7) die höhere Leitung der Forst-Lehranstalten.

Der Land-Forstmeister bereiset in einem Zeitraume von drei Jahren nach und nach alle Forste, wobei er sich von einem Officianten nach seiner Wahl begleiten läßt, und über alle seine Verrichtungen ein genaues Protokoll führt. Dieses dient als Leitfaden bei der jährlichen Berichtserstattung an das Finanz-Ministerium über den Zustand der bereiseten Forste, und das pflichtmäßige Verhalten der Forstbeamten aller Grade.

Bei den Untersuchungen an Ort und Stelle sind so viel, als thunlich, alle Beschwerden zu prüfen, welche auf örtliche Verhältnisse Beziehung haben und in das Technische einschlagen, oder wider einzelne Forstbeamten gerichtet sind.

Mit der Oberaufsicht über die Forste in jeder Provinz wird ein Oberforstmeister beauftragt, welcher in der Hauptstadt wohnt, und welchem Forst- oder Jagdjunker als Auskultanten beigegeben werden. Der Oberforstmeister hat

zugleich die Vorträge in der Finanzkammer über financielle Sachen.

In der Grafschaft Schaumburg ist ein eigener Forstmeister, jedoch als von dem Oberforstmeister in Niederhessen deputirt.

Die Maaßregeln zur Holz-Ersparung überhaupt, und zur leichteren Befriedigung des Holzbedarfs einzelner Orte, Gewerbe u. s. w., wobei die Mitwirkung der Regierung oder einer anderen Behörde der Provinz erforderlich ist, sind durch den Oberforstmeister unmittelbar dieser Behörde vorzuschlagen; jedoch ist davon, im Fall besonderer Wichtigkeit, auch die Ober-Forst-Direction in Kenntniß zu setzen.

Unter der Oberaufsicht des Oberforstmeisters der Provinz haben die Verwaltung der Forste, Jagden und Fischereien in jedem der, demnächst abzugränzenden, Forstdistricte:

1) ein Forst-Inspector, welcher die verschiedenen Reviere oft bereiset, und auf die allenthalbige Geschäftsthätigkeit und Ordnung der Forstbedienten hält;

2) ein Forstverwalter für das Rechnungswesen und die sonstige Buchführung, die Repositur und die Ausfertigungen; nebst

3) den nach der Größe des Districts nöthigen Oberförstern, welche, wegen der ihnen obliegenden Kontrolle über das zur Nutzung kommende Holz und dergl., so wie die Material-Ausgabe, künftig kein Special-Revier zur Verwaltung als reitende Förster erhalten, und von welchen die durch Kenntnisse und Diensteifer sich am meisten Auszeichnenden zu den Inspektoren-Stellen bei deren künftigen Erledigungen fortrücken sollen.

4) die Förster und das übrige Unterpersonal im Forst-, Jagd- und Fischereiwesen bleiben, bis auf weitere Verordnung, in ihren dermaligen Dienstverhältnissen; nur sollen

a. die Anzahl der reitenden Förster einestheils durch die Verbindung von Revieren, wo solche wohl angehet, vermindert, anderentheils aber durch die Vereinigung von Stellen gehender Förster zu denen reitender Förster, so wie durch Besetzung der bis jetzt von den Oberförstern mit versehenen Reviere wieder vermehrt, und

b. aus der Zahl der geschicktesten und zuverlässigsten reitenden Förster einige zu Brigadiers ernannt und mit der Aufsicht auf das Betragen der übrigen Förster, in'sbesondere wegen der Handhabung des Forstschutzes, beauftragt werden.

Der Forstinspektor und der Forstverwalter nebst den Oberförstern vereinigen sich periodisch in gemeinschaftlichen Sitzungen zu einem Forstamte, und hierin werden die, den bisherigen Forstämtern überlassenen Geschäfte nach wie vor berathschlagt, vorbereitet, oder erledigt.

In Ansehung der zum Geschäftskreise der Finanzkammer gehörigen Gegenstände ist jedes Forstamt der Finanzkammer untergeordnet. — In'sbesondere hat dasselbe die gehörig aufgestellten, beglaubigten und abgeschlossenen Forst- und Mast-Register, so wie im Falle unaufschieblicher Erhebung einzelne Listen, als vorläufige Auszüge des Forstregisters vor dessen Abschluß, den Rentereien zur Erhebung zu überliefern. Zur Kontrolle dieser Cassen aber, müssen vierteljährlich tabellarische Uebersichten aller den einzelnen Rentereien zur Erhebung überwiesenen Forstaufkünfte vom Forstamte unmittelbar der Finanzkammer zugesandt werden.

Hinsichtlich der Forstbuß-Register und des ganzen Verfahrens wegen der Forstfrevel, wird auf die Verordnung vom 14ten Januar 1820 und die §§ 56 und 57 gegenwärtigen Edicts verwiesen. Ueber die Vollziehung der durch die Forstbuß-Gerichte erkannten Waldarbeits-Strafen hat das Forstamt jedes Jahr die gehörige Nachweisung sowohl der Finanzkammer, als der Ober-Forst-Direction zu übersenden.

Der von jedem Forstamte zu entwerfende und an den Oberforstmeister einzusendende Forstwirthschaftsplan für das kommende Jahr ist, wegen des Zusammenhangs dieses Betriebes mit der allgemeinen Finanzverwaltung, der Verwendung und der Verrechnung der Walderzeugnisse, an die Finanzkammer, zur Weiterbeförderung mit ihrem Gutachten in letzterer Hinsicht, zeitig abzugeben.

Den Forstbehörden wird auch die Einleitung und Ausführung des Forstbetriebes in sämmtlichen Waldungen der Städte, Gemeinden, Märkerschaften, Kirchen und öffentlichen Anstalten eben so, wie in den landesherrlichen Waldungen, jedoch mit vorläufiger Beibehaltung der deshalb bestehenden Ausnahmen, übertragen. In jedem Falle aber sollen sie den Betriebsplan mit den Stadt- oder Gemeinde-Vorgesetzten oder den sonstigen Vorständen gemeinschaftlich berathen.

Was die Privat-Holzungen betrifft, so haben die Forstbehörden lediglich darauf zu sehen, daß keine forstwidrige Behandlung stattfindet.

Die den Standesherren in den Kurfürstlichen Landen zustehenden Waldungen sind bisweilen von einem durch den Landforstmeister dazu beauftragten Forstbeamten zu bereisen, bloß um sich zu überzeugen, daß sie nicht über die Gebühr angegriffen oder verödet werden, und ohne Ein-

mischung in die Eigenthums- und Verwaltungsrechte der Standesherren.

4) Von der Ober-Berg- und Salzwerks-Direction und deren Unterbehörden.

Die Ober-Berg- und Salzwerks-Direction besteht aus einem Ober-Berg- und Salzwerks-Director, einem bis zwei technischen Mitgliedern, so wie einem Haupt-Kontrolleur und einem Berg-Commissär als außerordentlichen Assessoren, nebst einem Sekretär, einem Repositar, den erforderlichen Probatoren und Expedienten, auch einem Pedell.

Dieselbe bringt das Berg-, Salz- und Münzregal zur Ausübung, und stellt zu dem Ende:

1) den Haupt-Betriebsplan für das nächste Jahr, mit Zuziehung der hierbei nützlichen Berg- und Hüttenbeamten auf, und legt ihn dem Finanz-Ministerium zur Auswirkung Kurfürstlicher Genehmigung vor, hält auch demnächst auf dessen Ausführung, so weit nicht, wegen unvorgesehener Fälle, das Ministerium Abänderungen gestattet; übrigens soll es stets

2) genaue Aufsicht über die ganze Verwaltung der Kurfürstlichen einzelnen Berg- und Salzwerke, mineralurgischen Hütten und anderen Werke, auch Münzen, so wie der Berghandlungen und Salz-Magazine führen, und deren Rechnungswesen kontrolliren, auch sie mindestens einmal im Jahre durch ein technisches Mitglied gründlich untersuchen lassen;

3) die von Privatpersonen über Gegenstände unseres Bergregals nachgesuchten Schürfscheine, Bergmuthscheine und Bergbelehnungen den deshalbigen Verordnungen gemäß ertheilen, und darauf Acht

haben, daß die aus der Regalität herrührenden landesherrlichen Einkünfte nicht gefährdet werden, so wie daß die den Gewerkschaften oder einzelnen Privatpersonen zustehenden Werke in gutem Stande bleiben, und darauf das gehörige Verfahren beobachtet werde;

4) zu den erledigten Stellen im Berg- und Hüttenfache, deren Besetzung dem Landesherrn vorbehalten ist, taugliche Männer dem Ministerium vorschlagen, oder die Anstellung in den geeigneten Fällen, nach vernommenem Gutachten der betreffenden Unterbehörde, vornehmen, die übrigen persönlichen Dienstverhältnisse reguliren und die Disciplin handhaben;

5) über die besonderen Anstalten zum Unterrichte im Berg- und Hüttenfache Aufsicht führen, und die Verwendung der verwilligten Bildungsreise- und anderen Kosten dem Zwecke gemäß leiten.

Die Berg- und Salzämter, so wie die besonderen Berg-, Hütten- und Münz-Verwaltungen behalten vorläufig ihre dermaligen Dienstverhältnisse bei.

Die Berg-, Hütten- ꝛc. und Salz-Cassen liefern, nach den Anweisungen der Ober-Berg- und Salzwerks-Direction, ihren reinen Geldertrag an die Kammercasse der Provinz ab. Von den verfügten Einzahlungen dieser Art hat die genannte Behörde sowohl der Direction der General-Casse, als der betreffenden Finanzkammer, unverweilt Kenntniß zu geben.

Die Rechnungen jener Special-Cassen werden von der Ober-Berg- und Salzwerks-Direction abgehört.

16.

Militär.

Die Aufsicht über das Militär ist dem Director des Kriegs-Departements, welcher die Stelle des Kriegs-Ministers einnimmt, unter unmittelbarer Leitung des Regenten, übertragen, und dieses Collegium hat den Namen General-Kriegs-Departement, statt Kriegs-Collegium, angenommen; es zerfällt in drei Departemente, deren jedes einen Oberst-Lieutenant zum Chef hat, und diese wieder in Sectionen. Das Ganze ist das Miniatur-Gemälde des Preußischen Kriegs-Ministeriums; auch ist ein in Kurhessen sonst fremder Generalstaab ernannt, der für sich besteht, und nicht in den Regimentern zugleich inkorporirt ist; er dient zur Ausbildung der Officiere, und besteht aus dem Kriegs-Director, als Chef desselben, zwei Oberst-Lieutenants, fünf Hauptleuten und einem Premier-Lieutenant. Das Kadettenhaus hat eine bessere Einrichtung bekommen, und hat einen Major zum Commandeur, zwei sehr wissenschaftlich gebildete Officiere zu Lehrern und der Jugend angemessenere Kleidung und Beköstigung; auch für andere Lehrer ist gesorgt; und es steht jedem hoffnungsvollen Jüngling von Bildung offen, ohne Unterschied der Geburt einzutreten.

Das gesammte Kurhessische Militär ist bedeutend verringert worden, dagegen hat es an intellektueller Bildung ungemein gewonnen; der Soldat ist nicht allein gut gesetzt, sehr gut und reichlich gekleidet, auch für seine Nahrung ist vortrefflich gesorgt; auch ist er meistentheils in Kasernen verlegt, und gehört jetzt zu den schönsten Kriegern Teutschlands; so wie für die Bildung der gemeinen Soldaten durch zweckmäßige Regimentsschulen bestens gesorgt, und den Vorgesetzten anbefoh-

len ist, jeden Soldaten artig und höflich im Dienst zu behandeln, und ihn mit Sie anzureden. Kein Soldat, der mit dem Hessischen Feldzeichen versehen ist, kann körperlich bestraft werden. Die Rekrutirungs- und Kapitulationsgesetze sind nicht bekannt, doch hegt man allgemein die Hoffnung, daß sie nach dem Geiste unseres aufgeklärten Zeitalters ausfallen werden.

Die Kurhessische Armee zerfällt jetzt in 12 Bataillons Infanterie und 9 Escadrons Cavalerie, 3 Batterien Artillerie und 2 Escadrons Gensd'armerie oder Landdragoner, 1 Invaliden-Bataillon, und die im Feld-Etat zu errichtende Kriegs-Reserve. In derselben dienen im activen Heer: 1 General-Major, als Brigade-Chef der Infanterie, 1 General-Major, als General-Inspector der Infanterie, 1 Oberst-Lieutenant, als General-Inspector der leichten Truppen, 1 Oberst, als Brigade-Chef der Cavalerie, 1 Oberst dito der Artillerie-Fortificationen u. s. w., und 1 General-Major, als Chef des Landdragoner-Corps. Noch dienen in der Armee: 5 Obersten, 10 Oberst-Lieutenants, 14 Majore, zusammen 29 Staabs-Officiere; 65 Hauptleute und Rittmeister, 66 Premier-Lieutenants und 148 Second-Lieutenants, im Ganzen 303 Ober-Officiere. Der Stand und Gehalt ist bedeutend erhöht. Die Staabs-Officiere haben die Compagnien verloren, und die Hauptleute sind Chefs derselben. Die Uniform der sämmtlichen Infanterie ist dunkelblau, mit hochrothem Aufschlage, und die Regiments-Auszeichnung ist auf der Schulterklappe zu sehen. Die Regiments-Organisation ist folgende:

Bei Wilhelm I.	Bei Wilhelm II.
1stes Bataillon.	1stes Bataillon Leib-Garde.
2tes — —	2tes — — —
Leib-Grenadier-Garde.	3tes Jäger-Garde-Bataillon.

1stes Bataillon.
2tes — —
Garde-Grenadier.

1stes Bataillon Haller.
2tes — — Schmidt.
Grenadier.

1stes Bataillon Kurfürst.
2tes — — — —.

1stes Bataillon Kurprinz.
2tes — — — —

1stes Bataillon Landgraf Karl.
2tes — — — —

1stes Bataillon Prinz Solms.
2tes — — — —

1stes Landwehr-Bataillon.
2tes — —

Artillerie.

Cavalerie:

1 Escadron Garde du Corps.
1 — — Garde-Husaren.
4 Escadr. Leib-Dragoner.
4 — — Husaren.

1stes Bat. des 1. Lin. Inf. Reg.
2tes — — — — —
3tes Füselier-Bat. des 1. Lin. Inf. Reg.

1stes Bat. des 2. Lin. Inf. Reg.
2tes — — — — —
3tes Füselier-Bat. des 2. Lin. Inf. Reg.

1stes Bat. des 3. Lin. Inf. Reg.
2tes — — — — —
3tes Füselier-Bat. des 3. Lin. Inf. Reg.

1 Reitende Batterie.
2 Fuß-Batterien.
1 Arbeits-Compagnie.

Cavalerie:

1 Escadron Garde du Corps.
4 — des 1sten Husaren-Regiments.
4 — des 2ten Husaren-Regiments.

Bei Wilhelm I. betrug die in 2 Garde-Regimentern, 2 Grenadier-Bataill., 1 Jäger-Bataill. und 4 Lin. Infant. Reg., nebst 2 Landwehr-Füselier-Bataill. bestehende, Infanterie 17 Bataill., à 880 Mann, das Bat. in 4 Compagn., à 220 Mann, Summa 14,960, wovon nur 2,000 im Solde standen, die anderen 12,960 blieben den Chefs zu

Willkühr, ohne bürgerliche Freiheit zu haben. Die Cavalerie beſtand aus 2 Garde-Escadr., 8 Escadr. Linie, in Summa 1,200 Mann; von dieſen waren nur 6 — 700 Mann beritten.

Bei dem jetzt regierenden Kurfürſt beſteht die Infanterie aus 8 Bataill. Musquetier, wovon 2 Garde ſind, und 4 Bataill. leichter Infanterie, wovon 1 das Garde-Jäger-Bataillon iſt, jedes Bataillon in 4 Compagnien, und 8 Musquetier- und 4 leichte Compagnien formiren ein Regiment von 2 Musquetier- und 1 Füſelier-Bataillon, und 1 Compagnie zählt 4 Officiere, 141 Unterofficiere und Soldaten, das Bataillon 564 Unterofficiere und Soldaten und 18 Officiere, das ganze Regiment zählt 1 Regiments-Commandeur, 4 Staabs-Officiere, 4 Adjutanten, 48 Oberofficiere, 1,692 Unterofficiere, Spielleute und Soldaten, die ganze Infanterie beträgt 6,768 Unterofficiere und Soldaten, und 236 Staabs- und Oberofficiere, mithin 7,004 Mann, wenn man den Staab mitrechnet; weniger als ehedem, und dieſes iſt, für die Induſtrie des Landes, ein weſentlicher Vortheil.

Die Cavalerie beträgt jetzt 9 Escadrons, 1 Garde du Corps, 4 Escadr. des 1. Huſaren- und 4 Escadr. des 2. Huſaren-Regiments. Die Escadron hat die Stärke von 4 Officieren und 141 Kurfürſtlichen Pferden. Das Regiment zu 4 Escadr., hat 1 Commandeur, 2 Staab-Officiere, 18 Oberofficiere, 564 Unterofficiere und Reiter, im Ganzen 6 Staabs- und 40 Oberofficiere, 1,269 Unterofficiere, Trompeter und Reiter, wovon die Hälfte nur beritten ſind. Die Infanterie iſt halb beurlaubt.

Artillerie, Landdragoner, Invaliden ſind noch in ihrem alten Verhältniß geblieben.

Am 18. Julius 1821, an des Kurfürſten Geburtstag, wurde die Kriegs-Denkmünze für alle Krieger, ſo in den

zwei Campagnen den Rhein passirt sind, ausgegeben; dieselbe wird an einem rothen und blauen Bande, weil die beiden Ritterorden vom goldenen Löwen roth, und vom Militär-Verdienst blau haben, getragen.

Folgende Städte haben Gouverneure und Commandanten.

1) Niederhessen.

Cassel	1 Gouverneur.	1 Commandant.
Im Castell	—	1 —
Fritzlar	—	1 —
Homberg	—	1 —
Spangenberg	—	1 —
Carlshaven	—	1 —
Rinteln	1 —	1 —
Provinz Fulda, als:		
Stadt Fulda	—	1 —
Stadt Hersfeld	—	1 —
Stadt Schmalkalden	—	1 —
Summa	2 Gouverneur.	10 Commandant.

2) Oberhessen.

Marburg	1 Commandant.
Ziegenhain	1 —
Provinz Hanau, als:	
Stadt Hanau	1 —
Summa	3 Commandant.

2 General-Lieutenants, als Gouvern.; 4 General-Majors, als Command., und noch 7 Staabs-Officiere, als dito.

17.

Kurheſſiſche Rang-Ordnung.

(Vom 10. Aug. 1821)

Erſte Claſſe.

Erſte Abtheilung:

1) General-Lieutenant; 2) wirkliche Staats-Miniſter; 3) Erbland-Poſtmeiſter; 4) Katholiſcher Biſchof; 5) Ober-Kammerherr, ſämmtlich mit dem Prädikat Excellenz.

Zweite Abtheilung:

1) General-Major; 2) Geheime-Räthe; 3) Präſident der General-Controlle; 4) Präſident des Ober-Appellations-Gerichts, ſämmtlich ohne das Prädikat Excellenz.

Zweite Claſſe.

Erſte Abtheilung:

1) Brigadiers; 2) Erb-Marſchall; 3) Hof-Marſchall und ſämmtliche Ober-Hof-Chargen; 4) Präſidenten; 5) Ober-Jägermeiſter.

Zweite Abtheilung:

1) Oberſten und Regiments-Commandeurs; 2) Chef des General-Kriegs-Departements; 3) Directoren der Collegien und der General-Caſſe; 4) Geheime Kabinetsräthe; 5) Landforſtmeiſter; 6) Univerſitäts-Prorector; 7) ſämmtliche Erbämter, ausgenommen des Erbmarſchalls; 8) Obervorſteher.

Dritte Claſſe.

1) Oberſt-Lieutenant; 2) Ober-Appellations-Räthe; 3) Geheime Kriegs-, Legations-, Regierungs-, Finanz- und

Kammer-Räthe; 4) wirkliche Kammerherren; 5) General-Superintendent; 6) Hof-Jägermeiſter und andere Hof-Chargen; 7) General-Auditeur.

Vierte Claſſe.

1) Majors der Linie; 2) Titular-Kammerherren; 3) Univerſitäts-Vice-Kanzler; 4) Regierungs-, Obergerichts- und Finanz-Kammerräthe; 5) Geheime-Hofräthe; 6) Oberforſtmeiſter; 7) ordentliche Profeſſoren; 8) Muſeums-, Bibliothek- und Archiv-Directoren; 9) General-Kriegs-Commiſſär.

Fünfte Claſſe.

1) Majors à la Suite, Hauptleute 1ſter und 2ter Claſſe der Linie; 2) Forſtmeiſter und Forſtinſpectoren; 3) Ober-Berg-Bau- und Ober-Medicinalrath; 4) General-Secretär des Staats-Miniſteriums; 5) Leibärzte; 6) General-Staabsarzt.

Sechſte Claſſe.

1) Kriegs- und Legationsräthe; 2) Stallmeiſter; 3) General-Caſſirer; 4) Lehn-Secretär; 5) Superintendenten; 6) Hof-, Forſt- und Jagdjunker; 7) Kreisräthe; 8) Stadtgerichts-Directoren; 9) Landrichter; 10) Aſſeſſoren höherer Collegien; 11) Oberauditeur.

Siebente Claſſe.

1) Titular-Rath; 2) Ober-Berg-Hütten-Bau- und Ober-Inſpectoren; 3) Hof- und Oberbaumeiſter; 4) außerordentliche Profeſſoren; 5) Staats-Anwälde; 6) wirkliche Secretäre und Archivare höherer Behörden; 7) Ober-Kriegs-Commiſſär; 8) Kammer- und Kriegs-Zahlmeiſter; 9) Bibliothekar; 10) Dekan zu Caſſel, geiſtlicher Inſpector; 11) Metropolitan; 12) Juſtizbeamte; 13) Stadt- und Landgerichts-Aſſeſſoren; 14) Bürgermeiſter in der Reſidenz und den Provincial-Hauptſtädten.

Achte Classe.

1) Stadt- und Landgeistliche; 2) Lehrer in den höhern Schulen; 3) Referendäre bei den Regierungen, Obergerichten und der Finanzkammer; 4) Titular-Secretär und Archivar bei den höheren Behörden; 5) Gegenschreiber- und Rechnungs-Probatoren-Vorstände bei den höhern Behörden; 6) Ober-Postmeister und Ober-Postcommissär; 7) Physikus; 8) Land-Baumeister und Ingenieure; 9) Ober-Policei-Commissär; 10) Rentmeister; 11) Kreis-Secretär; 12) Justizamts-Assistenten; 13) Berg- und Hütten-Inspector; 14) Postverwalter; 15) Oberförster.

Die Diener in einer jeden Classe und Abtheilung folgen nach ihrem Dienstalter.

Das
Kurfürſtenthum Heſſen.

Das Kurfürſtenthum Heſſen.

Dritte Abtheilung.

18.

Eintheilung. Topographie.

Kurheſſen beſteht aus folgenden Provinzen: 1) aus der Landgrafſchaft Heſſen, dem eigentlichen Stammlande des Hauſes, welches in Nieder- und Oberheſſen abgetheilt wird, wovon jenes ganz der Kurlinie gehört, dieſes aber zwiſchen den beiden Linien zu Caſſel und Darmſtadt getheilt iſt, doch beſitzt in jenem die landgräfliche Linie zu Rothenburg einige Reſervatämter; 2) aus der Hälfte der Herrſchaft Schmalkalden, welche es mit Henneberg Schleuſingen 1360 gemeinſchaftlich erkauft hatte, und auch gemeinſchaftlich verwalten ließ; 3) aus der Grafſchaft Ziegenhain, welche mit Nidda 1450, kraft alter Verträge, an Kurheſſen fiel; 4) aus dem Reſte der Herrſchaft Schmalkalden, der 1583, nach Abſterben der gefürſteten Grafen von Henneberg, angefallen iſt; 5) aus dem Fürſtenthume Hers-

feld, worüber das Haus bereits seit 1407 die Advokatie besessen hatte, und 6) den 4 Schauenburger Aemtern, die mit Hersfeld der Westphälische Frieden 1648 Hessencassel gab; 7) aus der Grafschaft Hanau-Münzenberg, die nach dem Erbvergleiche 1736 anfiel; 8) aus den Mainzischen Aemtern Frizlar und Amöneburg, welche nebst dem Dorfe Holzhausen 1802 durch den Hauptdeputationsreceß Kurhessen erhielt; 9) aus dem Fürstenthume Fulda; 10) aus einem Theile des Fürstenthums Isenburg, und 11) aus den im Umfange Hessens belegenen reichsritterschaftlichen Gütern, welche 1815 durch die Wiener Kongreßakte, Kurhessen gegen einige Abtretungen zugetheilt wurden.

Alle diese Landestheile waren bis 1821 unter folgende Provinzen vertheilt:

1) Niederhessen	87,12	Q. Meilen	1818	mit 245,500	Einw.
2) Hersfeld	8,75	—	—	18,259	—
3) Ziegenhain	10,60	—	—	27,885	—
4) Oberhessen	26,60	—	—	61,357	—
5) Frizlar	6,24	—	—	21,867	—
6) Fulda	29,20	—	—	70,577	—
7) Schmalkalden	5,26	—	—	23,409	—
8) Hanau	18	—	—	57,429	—
9) Isenburg	4,50	—	—	17,984	—
10) Schauenburg	9,22	—	—	27,192	—
Summa	205,52	Q. Meilen	1818	mit 571,452	—

Allein bei der 1821 erfolgten totalen Auflösung der ganzen Staatsverwaltung wurde die bisherige Eintheilung ungeändert, und der Kurstaat in 4 große Provinzen Niederhessen, Oberhessen, Fulda und Hanau, jede derselben in verschiedene Kreise, und die Kreise theils in Landgerichte, theils in Aemter abgetheilt.

A.

Die Provinz Niederheſſen.

a. Namen. Lage. Größe.

Sie beſteht 1) aus ganz Niederheſſen, welches den untern oder niedrigern Theil der Landgrafſchaft Heſſen ausmacht, und ſeinen Namen daher hat, weil es um vieles tiefer, als Oberheſſen belegen iſt; 2) aus dem vormaligen Mainziſchen Amte Frizlar; 3) aus der Stadt Volkmarsheim, die 1815 von Preußen an Kurheſſen für Trefurt abgetreten iſt, und 4) aus der Grafſchaft Schauenburg, und breitet ſich zwiſchen 26° 32′ bis 27° 48′ öſtl. L. und 50° 48′ bis 52° 35′ nördl. Br. aus. Ohne das neuerdings hinzugeſchlagene Schauenburg würde ſie ein wohlgerundetes Ganze ausmachen, das im N. W. mit der Preußiſchen Provinz Weſtphalen, im N. O. mit der Hanöveriſchen Provinz Göttingen und der Preußiſchen Provinz Sachſen, im S. O. mit dem Großherzogthume Sachſen-Weimar, im S. und S. W. mit Oberheſſen und im W. mit Waldeck gränzte; jetzt hat ſie in Schauenburg ein von ihrem Groß abgeſondertes Stück, deſſen Gränzen im N., O. und S. das Königreich Hanover, im S. W. das Fürſtenthum Lippe-Detmold, und die Preußiſche Provinz Weſtphalen, im W. das Fürſtenthum Schauenburg-Lippe bilden. Der Flächeninhalt beträgt etwa 98,30 Q. Meilen.

b. Phyſiſche Beſchaffenheit.

Die Provinz unterſcheidet ſich in zwei ganz verſchiedene Theile: in den ſüdlichen, welcher Niederheſſen und Frizlar begreift, und in das nördliche abgeſonderte Stück, die Grafſchaft Schauenburg.

Niederheſſen iſt im Ganzen ein Gebirgsland, doch von ziemlich breiten Thälern durchbrochen. Im N. W. zwiſchen Weſer und Diemel erhebt ſich der Reinhardswald, ein Theil

des Weſergebirgs, deſſen höchſte Kuppen, der Staufen- und Gahrenberg ſind; im W. von Caſſel zieht ſich der niedrigere Habichtswald, mit dem Wormberge und dem 1,319 Fuß über dem Meere erhabenen Karlsberge hin; im S. O. verbreiten ſich die Söhre, Quiller, der Alheimer und Hundsrücken, die mit dem Werragebirge im Zuſammenhange ſtehen, im O. der Meißner, deſſen höchſte Spitze 2,465 Fuß mißt, und meiſtens aus Baſalt beſteht, und im N. O. der Quärenberg, wie der Meißner ein Theil des Werragebirgs. Alle dieſe Gebirge und Höhen ſind mit dichter Waldung beſtanden, meiſtens Laubholz mit den ſchönſten Buchen und Eichen. Die Hauptflüſſe ſind Weſer, Werra und Fulda, aber nur die beiden letzteren bilden weite Thäler. Das Gehänge an den Gebirgen iſt ſteinig, reich an Steinbrüchen, der Boden in den Thälern nicht immer fruchtbar, und des ſchwarzen, warmen und fetten, theils mit Mergel, theils mit Sande gemiſchten Bodens iſt ungleich weniger, als der kalten, ſchweren, thonhaltigen und ſterilen Gründe, die den ganzen Fleiß des Landmanns erfordern, um nur Etwas zu produciren. Strichweiſe finden ſich Moräſte. Bei Münden, 2 Meilen von Caſſel, aber im Umfange Hanovers, vereinigen ſich Werra und Fulda, und führen von da an den gemeinſchaftlichen Namen Weſer, die auf der Gränze Niederheſſens bis Karlshaven heraufſtrömt, wo ſie dann den ſüdlichen Theil der Provinz verläßt, um ſie noch einmal im nördlichen zu begrüßen. Ihre Quellenflüſſe, die Werra, die faſt nur Gränzfluß im O. iſt, empfängt aus dem Schooße der Provinz die Sontra, die Fulda aber ſtrömt durch ihre Mitte, und vergrößert ſich in ihrem Umfange: 1) durch die Edder, die auf dem Weſterwalde zum Vorſchein kömmt, bei Geismar Niederheſſen erreicht, bei dieſem Orte die Elbe, bei Altenburg die breite Schwalm, und oſtwärts Böddiger die Ems aufnimmt und bei Breitenau in die Fulda geht; 2) durch die Baune, einen Fluß des Habichtwaldes, bei Güntershauſen; 3) durch die Ahne, bei Caſſel; 4) durch die Pfeffe, un-

weit Adelshausen; 5) durch die Quentel, unweit Körle; 6) durch die Losse bei Agatahof, und 7) durch die Nieß, in der Nähe von Sandershausen. Die eigentliche Weser hat nur Einen bedeutenden Zufluß aus Niederhessen: die Diemel, welche durch die Erpe, die auf dem Filze entsteht und Volkmarsheim vorbei auf Warburg strömt, durch die Warme, die vom Habichtswalde herabströmt, und durch die Esse, die an dem Fuße des Reinhardwaldes wegläuft, zu einem ziemlich bedeutenden Flusse angewachsen, aber doch nicht schiffbar ist. Stehende Gewässer hat die Provinz nicht, wohl aber giebt es viele Fischteiche, wovon die ansehnlichsten im Amte Sababurg liegen, die vorzüglich die Residenz mit diesem Artikel versehen: Heilquellen sprudeln bei Hofgeismar, wo zugleich eine Badeanstalt ist, bei Geismar und Volkmarsheim hervor. Das Klima ist gemäßigt: der Winter dauert in der Regel nur 2½ Monate, in welchem der Thermometer gewöhnlich 7 bis 8, in außerordentlichen Jahren 24° bis 27° unter 0 fällt; der Sommer ist heiß, der Thermometer steigt im Mittel auf 14½, in den wärmsten Tagen wohl auf 24° Reaumur; der Frühling erscheint veränderlich; der Herbst ist schön, bringt alle Früchte zur Reife und im warmen Werrathale gedeiht auch die Traube im Großen. Der schönen Tage sind 80 bis 90. Der Wind herrscht gewöhnlich aus W., S. W. und N. O.; aus W. kommen nicht selten Stürme und Orkane. Der O. und N. sind trocken. Epidemien grassiren selten. Das auf dem Lande herrschende Asthma ist meistens Folge der dumpfigen Luft in den niedrigen Zimmern, wo der Landmann gewöhnlich den größten Theil des Winters zubringt. Endemische Krankheiten kennt man sonst nicht.

Schauenburg zeigt sich auf seiner Oberfläche gewellet, die weite Ebene ist nur von kleinen bewaldeten Hügeln durchbrochen; der Boden leicht, zum Theil sandig und moorig, zum Theil gut gemischt und längs der Weser vom starken

Fruchtbarkeit. Im O. erhebt sich der Sünkel, im N. W. greift der Deister in das Land, im Mittel sieht man den Nesselberg, im W. die Bückeberge und höher hinauf den Heisterberg, lauter geringe Kalkberge, die noch Vorsprünge des Harzes ausmachen und sämmtlich mit guter Laubwaldung bestanden sind. Die Weser tritt unterhalb Fischbeck auf den Boden der Provinz, und durchströmt sie bis in die Nähe von Dankersen; die sämmtlichen kleinen Flüßchen, die meistens den allgemeinen Namen Aue führen, sind ihr theils unmittelbar, theils mittelbar durch die Leine tributäre: darunter die Arensburger Aue, welche oberhalb Petershagen sich in die Weser mündet und die Wunstorfer Aue, welche sich durch die Südau und Kaspau verstärkt, und der Leine zueilt. Größere Binnenseen und ansehnliche Fischteiche giebt es nicht: die Heilquelle zu Großnenndorf ist das besuchteste Gesundheitsbad in ganz Kurhessen. Das Klima ist gemäßigt, mehr trocken als feucht, und schon mit Westphälischem Anstriche.

a. Kultur des Bodens. Kunstfleiß. Handel.

In Niederhessens südlichem Theile herrscht durchaus Dreifelderwirthschaft. Das Ackerland wird in Winter-, Sommer- und Brachfelder eingetheilt. In den fruchtbaren Strichen, wo kein zu großer Ueberfluß an Aeckern oder das Recht der Schaafhude es verhindert, hält man keine Brache, und alle 3 Felder werden Jahr aus Jahr ein bestellt: in den minder fruchtbaren Gegenden wird das Brachfeld nicht bloß den Schaafen überlassen, sondern man säet darin auch Flachs, Hanf, Kohl, Kartoffeln und Sommerrübsaamen. In dem armen Amte Zierenberg bringt man Gerste bloß in das Sommerfeld, Hafer in die Brache. Die Bestellung selbst richtet sich nach der Beschaffenheit der Gegend: in einigen Strichen werden Roggen- und Gerstenfelder dreimal, in andern viermal geackert, und die Haferfelder, wenn sie vorher im Herbste gefelget sind, im Frühjahre umgerissen

und gewöhnlich gegen alten Maitag besäet. Im Ganzen sind in Niederhessen die Bauerngüter viel zu klein; ein Ackergut hieße groß, wenn es 2 Hufen oder 60 Acker Landes besitzt, aber die meisten Güter halten nur zwischen 10 bis 30 Acker, und von diesen muß überall mit Pferden und Händen gefrohndet werden. Wohlhabenheit findet man daher unter dem Hessischen Landmann nicht, doch lebt er im Ganzen zufrieden, und die Abgaben, die er zahlt, sind mäßig. Was er auf seinen Feldern, hier mehr, dort weniger, je nachdem der Boden dazu geschickt ist, bauet, sind Winterroggen, welches die Hauptbrodfrucht ausmacht, aber gewöhnlich mit Gerste vermischt genossen wird, Waizen, Gerste, Hafer, Erbsen, Linsen, Bohnen, Winter- und Sommerrübsaamen, Flachs und Hanf, Kartoffeln, Karrotten, Steckrüben, Dickwurzeln (Turnipse), Weißkraut, brauner Kohl, in einigen Strichen, wie an der Edder bei Frizlar, und an der Werra bei Eschwege, Tabak und bei Allendorf Hirse. In mittlern Jahren reicht das Getraide zur Konsumtion hin, und nur in Mißjahren ist Zukauf von Außen nöthig. Hopfen wächst überall in den Hecken ohne Wartung und Pflege, aber eigentlichen Bau hat die Provinz nicht, und den, den sie zu ihrem schlechten Biere bedarf, muß das Ausland liefern: hier und da hat man doch so viel, daß die Kesselbrauereien damit versorgt werden können. Im Allgemeinen sind die Gärten vernachläßigt und feines Gemüse findet man bloß bei Cassel, wo sich der Gemüsebau doch erst seit der Westphälischen Regierung gehoben hat: besser ist der Obstbau, besonders um Cassel, wo die schönsten und edelsten Französischen Obstsorten gezogen werden, und an der Werra, wo getrocknete Zwetschen und Aepfel einen Ausfuhrartikel ausmachen: Witzenhausen hat einige Morgen Weinberge, die auch Wein zur Kelter liefern, und dabei Cassel und Göttingen mit Trauben, Pfirsichen und Aprikosen versehen. Das Polizeigesetz, das jedem neuen Hauswirthe befiehlt, 5 junge Obstbäume auf sein Eigenthum, oder eben so viele Eichen und Buchen

Fruchtbarkeit. Im O. erhebt sich der Sünkel, im N. O. greift der Deister in das Land, im Mittel sieht man den Nesselberg, im W. die Bückeberge und höher hinauf den Heisterberg, lauter geringe Kalkberge, die noch Vorsprünge des Harzes ausmachen und sämmtlich mit guter Laubwaldung bestanden sind. Die Weser tritt unterhalb Fischbeck auf den Boden der Provinz, und durchströmt sie bis in die Nähe von Dankersen; die sämmtlichen kleinen Flüßchen, die meistens den allgemeinen Namen Aue führen, sind ihr theils unmittelbar, theils mittelbar durch die Leine tributär: darunter die Arensburger Aue, welche oberhalb Petershagen sich in die Weser mündet und die Wunstorfer Aue, welche sich durch die Südau und Kaspau verstärkt, und der Leine zueilt. Größere Binnenseen und ansehnliche Fischteiche giebt es nicht: die Heilquelle zu Großnenndorf ist das besuchteste Gesundheitsbad in ganz Kurhessen. Das Klima ist gemäßigt, mehr trocken als feucht, und schon mit Westphälischem Anstriche.

c. Kultur des Bodens. Kunstfleiß. Handel.

In Niederhessens südlichem Theile herrscht durchaus Dreifelderwirthschaft. Das Ackerland wird in Winter-, Sommer- und Brachfelder eingetheilt. In den fruchtbaren Strichen, wo kein zu großer Ueberfluß an Aeckern oder das Recht der Schaafhude es verhindert, hält man keine Brache, und alle 3 Felder werden Jahr aus Jahr ein bestellt: in den minder fruchtbaren Gegenden wird das Brachfeld nicht bloß den Schaafen überlassen, sondern man säet darin auch Flachs, Hanf, Kohl, Kartoffeln und Sommerrübsaamen. In dem armen Amte Zierenberg bringt man Gerste bloß in das Sommerfeld, Hafer in die Brache. Die Bestellung selbst richtet sich nach der Beschaffenheit der Gegend: in einigen Strichen werden Roggen- und Gerstenfelder dreimal, in andern viermal geackert, und die Haferfelder, wenn sie vorher im Herbste gefelget sind, im Frühjahre umgerissen

und gewöhnlich gegen alten Maikag beſäet. Im Ganzen ſind in Niederheſſen die Bauerngüter viel zu klein; ein Ackergut heißt groß, wenn es 2 Höfen oder 60 Acker Landes beſitzt, aber die meiſten Güter halten nur zwiſchen 10 bis 30 Acker, und von dieſen muß überall mit Pferden und Händen gefrohndet werden. Wohlhabenheit findet man daher unter dem Heſſiſchen Landmann nicht, doch lebt er im Ganzen zufrieden, und die Abgaben, die er zahlt, ſind mäßig. Was er auf ſeinen Feldern, hier mehr, dort weniger, je nachdem der Boden dazu geſchickt iſt, bauet, ſind Winterroggen, welches die Hauptbrodfrucht ausmacht, aber gewöhnlich mit Gerſte vermiſcht genoſſen wird, Waizen, Gerſte, Hafer, Erbſen, Linſen, Bohnen, Winter- und Sommerrübſaamen, Flachs und Hanf, Kartoffeln, Karrotten, Steckrüben, Dickwurzeln (Turnipſe), Weißkraut, brauner Kohl, in einigen Strichen, wie an der Edder bei Frizlar, und an der Werra bei Eſchwege, Tabak und bei Allendorf Hirſe. In mittlern Jahren reicht das Getraide zur Konſumtion hin, und nur in Mißjahren iſt Zukauf von Außen nöthig. Hopfen wächſt überall in den Hecken ohne Wartung und Pflege, aber eigentlichen Bau hat die Provinz nicht, und den, den ſie zu ihrem ſchlechten Biere bedarf, muß das Ausland liefern: hier und da hat man doch ſo viel, daß die Keſſelbrauereien damit verſorgt werden können. Im Allgemeinen ſind die Gärten vernachläſſigt und feines Gemüſe findet man bloß bei Caſſel, wo ſich der Gemüſebau doch erſt ſeit der Weſtphäliſchen Regierung gehoben hat: beſſer iſt der Obſtbau, beſonders um Caſſel, wo die ſchönſten und edelſten Franzöſiſchen Obſtſorten gezogen werden, und an der Werra, wo getrocknete Zwetſchen und Aepfel einen Ausfuhrartikel ausmachen: Witzenhauſen hat einige Morgen Weinberge, die auch Wein zur Kelter liefern, und dabei Caſſel und Göttingen mit Trauben, Pfirſichen und Aprikoſen verſehen. Das Polizeigeſetz, das jedem neuen Hauswirthe befiehlt, 5 junge Obſtbäume auf ſein Eigenthum, oder eben ſo viele Eichen und Buchen

auf Gemeinheiten zu pflanzen, hat besonders den Obstbau sehr in Aufnahme gebracht: die meisten Gemeinden haben jetzt ihre eignen Obstplantagen. Die Holzungen sind noch ein reicher Schatz für Niederhessen, sind im Ganzen vortrefflich bestanden, und auf die Forstökonomie eine vorzügliche Aufmerksamkeit gewendet: Bau- und Brennholz sind daher wohlfeil, und es kann ein großer Theil des Ueberflusses in den Fabriken und Hütten und zur Ausfuhr verwendet werden. Die Wiesen an der Werra, Diemel und Fulda sind gut, der Graswuchs üppig und nahrhaft, und jedes Jahr findet eine doppelte Hauung statt: am besten werden indeß dieselben an der Werra gewartet, wo man sie durch Schöpfräder gehörig bewässert. Schlechter sind die Bergwaldeu, die nur einmal gehauen, und nur an wenigen Oertern bewässert werden können, daher sie in trocknen Jahren verbranntes und mageres Heu geben. Im Ganzen sind jedoch der Wiesen gegen die Aecker zu wenige, und künstliche Wiesen- und Futterkräuter erst eine Geburt der neuesten Zeit: Klee ist fast das einzige Futterkraut, was gebauet wird, der Esparsette scheint der Boden nicht günstig zu seyn. Die größten Pferde fallen in dem Kreise Cassel, in den Aemtern Hofgeismar und Zierenberg: kleiner am Reinhardswalde, doch hat man in demselben das einzige Gestüte errichtet, was Hessen hat. Auch das Hornvieh ist in den Wald- und Berggegenden kleiner, als auf den Ebenen, wo es auch mehrere Milch giebt. Doch ist die Hornviehzucht beträchtlich, und die Schaafzucht in Aufnahme, auf den größeren Oekonomien überall veredelt. Auffallend ist es, daß die Schaafe am Reinhardswalde, wo sie doch eine für dieß Vieh passende Waide genießen, nur eine langhaarige und strammte Wolle liefern, die unter allen Hessischen am niedrigsten im Preise steht. Nur in den Waldgegenden werden größere Heerden von Schweinen gehalten, als der Bedarf erfordert, und daraus jährlich eine beträchtliche Anzahl in die Nachbarschaft vertrieben. Die Haltung der Ziegen ist auf dem Lande eingeschränkt. Gänse,

Hühner und Tauben werden sowohl in den Städten, als Dörfern in Menge gehalten: mit der Truthühnerzucht beschäftigen sich vorzüglich die Französischen Kolonien: die Bienenzucht ist von weniger Erheblichkeit. Wild und wildes Geflügel, wenn auch nicht im Ueberflusse, doch zur Konsumtion hinreichend, eben so Fische. Der Bergbau geht auf Eisen, Kupfer und Kobalt, Stein- und Braunkohlen, Alaun und Salz: hier liegen die Richelsdorfer Kupfer- und Kobaltwerke, die Beckerhagner Eisenwerke, die Braun- und Steinkohlenbergwerke am Meißner, Habichtswalde und am Ahlberge, so wie die Alaungruben bei Kaufungen. die Salinen bei Allendorf und Karlshaven, die schönen Thongruben bei Großallmerode, die Quadernbrüche am Königsberge bei Karlshaven u. a. — Schauenburg ist die Kornkammer von Hessen: dieß fruchtbare Ländchen liefert auf seinen reichen Aeckern, längs der Weser so vielen Roggen, Gerste und Hafer, daß davon ein Ansehnliches ausgeführt werden kann. Das Amt Rodenberg hat zwar daran keinen Ueberfluß, ärndtet jedoch soviel, als der Bedarf erfordert, und Buchwaizen, der sonst in ganz Hessen nicht gebauet wird, findet man auf seinen Aeckern. Von Gemüsen werden vorzüglich Kartoffeln, Rüben und Kopfkohl, von Fabrikpflanzen Flachs und Rübsamen gezogen. Die Waldungen bedecken gegen 75,000 Morgen, und reichen nicht allein das nöthige Bau- und Brennholz, sondern auch zur Ausfuhr. An der Weser hat man fette Wiesen, im Innern gute Waiden, und daher eine blühende Schaafzucht: 1810 mit einem Stapel von 4,259 Pferden, 10 Eseln, 9,195 Stück Rindvieh, 12,100 Schaafen, wovon 2,877 veredelt waren, 1,060 Ziegen, und 3,614 Schweinen, mithin von 30,238 Stück größern Viehes, wovon im Durchschnitte auf jede Q. Meile deren 3,238 kamen. Von Geflügel hält man, wie in ganz Westphalen, vor Allem Gänse; aber wenig Bienen, wovon 1810 nur 543 Stöcke gezählt wurden. Wild giebt es wenig, Fische in der Weser, worunter auch Lachse, zur Nothdurft. Der Bergbau geht

bloß auf Steinkohlen, welche die besten vielleicht in ganz Deutschland sind und die Schmieden von ganz Niedersachsen versorgen: die vornehmsten Mienen liegen bei Obernkirchen, Rodenberg, Sülbeck, Stadthagen und Südhorst und werden mit Schauenburg-Lippe gemeinschaftlich betrieben; sie beschäftigen 178 Arbeiter und produciren, nach Villefosse, jährlich 21,500, 1805 21,548 Fuder. Dagegen gehört die Saline zu Sooldorf bei Rodenberg, und die Steinbrüche bei Oberndorf und Rodenberg, dem Kurhause allein. In dem Amte Rodenberg wird bei Wulfhorst ein guter Torf gestochen.

Der vornehmste Zweig des Niederhessischen Kunstfleißes, die Garnspinnerei und Leinenweberei, hat in neuern Zeiten ungemein verloren, da der Debit in das Ausland fast ganz dahin ist: vormals gingen die Hessischen Bolten auf der Weser, bis nach Amerika, nach Spanien und Portugal; aber die Nachfrage hat ganz aufgehört, und der Hesse arbeitet jetzt fast nur noch für das Haus und den innern Bedarf. Die Strumpfweberei, die Wollen- und Raschweberei, und die Gärbereien, die das gute Sohlleder liefern, halten sich besser, obgleich nur die letzteren für das Ausland arbeiten. Eine große Baumwollenmanufaktur findet man zu Agathof, außerdem giebt es in mehrern Städten Tabaksfabriken, 1 große Wachsbleiche und Wachstaffentfabrik zu Cassel, 1 Schmaltefabrik zu Karlshaven, 1 Vasenfabrik zu Cassel, 2 Steingutsfabriken zu Frizlar, Schmelztiegelfabriken und Pfeifenbäckereien, die ihren alten Ruf aufrecht erhalten, zu Großallmerode, 3 Alaun- und Vitriolsiedereien, 1 Salpetersiederei, 1 chemische Farbenfabrik, 1 Zuckerraffinerei, 1 Papiertapeten- und 1 Bandmanufaktur zu Cassel, 2 Glashütten, 2 Kupferhütten, 1 Kupferhammer und 1 Messinghütte, 2 Eisenhütten und 3 Eisenhammer, eine starke Branntweinbrennerei, 1811 mit 330 Blasen, 11 Papiermühlen, einige Essigfabriken und viele Oel- und Schneidemühlen: hie und da wer-

den Holzwaaren verfertigt. Außer Hanau und Schmalkalden hat wohl Niederhessen unter allen Provinzen des Kurstaats die meisten und solidesten Fabriken, ohne eine Fabrikprovinz zu seyn. — In Schauenburg bedeutet der Kunstfleiß wenig: die Garnspinnerei und Leinenweberei, besonders in Leggeleinen wurde sonst mehr als jetzt getrieben, da hier ebensowohl der Absatz stockt. In den Städten findet man die nöthigen Handwerker und einige Gärbereien.

Cassel ist wohl die wichtigste Handelsstadt in allen Kurhessischen Ländern, allein ihr Handel erstreckt sich doch meistens nur auf das Einland, für welches sie den Hauptverleger macht: sie hat in ihrem Schooße seit 1821 einen Handels- und Gewerbsverein, der unter dem Minister des Innern steht, hält 2 Messen, die sich jedoch mit den übrigen Deutschen Messen nicht vergleichen können, und bloß großen Jahrmärkten gleichen, und treibt etwas Transito- und Wechselhandel; aber seine Schifffahrt ist ganz unbedeutend, wie denn überhaupt die Fahrt auf der Fulda nie recht gedeihen will. Oberhalb Cassel liegt an dem Flusse der Ort Altmorschen, wo einige Kaufleute ansässig sind, die Holz und Garn nach Cassel schaffen. Karlshaven an der Weser und Diemel war bestimmt die Produkte Hessens, die meistens über Münden nach Bremen gehen, auszuführen, zu welchem Ende man einen Kanal von dieser neuangelegten Stadt nach Cassel zu ziehen versuchte; allein dieses Projekt wurde nicht ausgeführt, Karlshaven konnte Münden den Rang nicht ablaufen, und der Handel geht vor wie nach über Münden. Lebhafter ist der Hessische Handel auf der Werra: Wanfried und einige nahbelegene Ortschaften machen ganz bedeutende Geschäfte mit Französischen Weinen und Kolonialwaaren, die sie aus Bremen beziehen, und damit ganz Thüringen versorgen. Den Leinwandhandel betrieben bisher Lichtenau, Spangenberg, Rothenburg und Melsungen, allein dieser ist jetzt ganz gesunken, dagegen erhält sich der Lederhandel und etwas

Spedition in Eſchwege. Was Niederheſſen vorzüglich ausführt, beſteht in Holz, Dielen, Brettern, Potaſche, Heſſiſchen Bolten, Tabaksblättern, Garn, Walle, Vieh, Kobalt, Leder, Wachholderbeeren und trocknem Obſte, dann in einigen Fabrikaten, beſonders Ziegeln, Schuſſern, Pfeifen, Papiertapeten, Caſſeler Gelb, Hüten, Band, Wachslichtern, Schmalten, Meſſing- und Kupferwaaren, Kattunen, irrdenem Geſchirre u. a., womit es die benachbarten Provinzen verſehen kann. — Schauenburg's Ausfuhr beruhet auf Korn, Holze, Steinkohlen, Garn und Leinewand, Artikel, die ihm gegen 225,000 Gulden einbringen, wogegen die Einfuhr nur auf 200,000 Gulden angeſchlagen wird. Rinteln liegt zwar an der Weſer, nimmt aber an deren Schifffahrt und Handel nur einen ſehr geringen Antheil.

Die Kunſtſtraßen, die durch Niederheſſen führen, ſind meiſtens mit Baſalten aufgeführt und im Ganzen vortrefflich, beſonders die Hauptſtraße, die von Caſſel nach Frankfurt führt; aber noch durchſchneiden ſie nicht in allen Richtungen das Land, und die übrigen Landſtraßen ſind ſchlecht; eben ſo die 4 Hauptſtraßen, die das Schauenburgſche durchſchneiden. Selbſt nach dem beſuchten Bade Nenndorf gelangt man von Caſſel aus, wenn man nicht den Weg über Hanover einſchlagen will, auf den abſcheulichſten Wegen.

d. Einwohner.

Die Volksmenge belief ſich 1820 auf 273,188 Einwohner, mithin hatte jede Q. Meile deren etwa 2,779. Außer den Franzöſiſchen Koloniſten, die ſich doch ſchon germaniſirt und meiſtens ihre Mutterſprache vergeſſen haben, und den 900 Juden durchaus Deutſche, in Niederheſſen mit Heſſiſchem, im Schauenburgſchen mit Weſtphäliſchem Dialekte, welcher letztere aber auch ſchon an der Diemel vorherrſchend iſt; im Ganzen ein großer, gutgeſtalteter Menſchenſchlag, fleißig, thätig und genügſam, wie alle Heſſen, ein guter Soldat

und treuer Unterthan, aber auch in der Civilisation vielleicht um einige Procent niedriger, als der Sachse stehend. Das männliche Geschlecht ist hier das schönere; selbst der eingeborne Topograph Martin (Niederhessen B. I. S. 36) giebt zu, daß das Gesicht der Weiber keine reizende und angenehme Bildung habe, und ihr Wuchs und ganzer Körperbau gegen den männlichen auf eine für sie nachtheilige Weise abstiche. Ihre und die Kleidung der Männer, auf dem Lande, hat manches Eingeläre, wohin bei den Männern vorzüglich die weißen leinenen Schürzen und das bis über die Schultern herabhängende lange Haar, bei den Weibern die von ihnen gewählten schreienden bunten Farben und die ungefälligen Mützen gehören; aber in den Städten trägt man sich, wie in ganz Deutschland. Die Bauart ist auf beiden Seiten der Fulda Hessisch, an der Diemel und in Schauenburg Westphälisch: die Strohdächer sterben nach gerade aus, auch verordnen die Polizeigesetze, daß überall Schornsteine vorgerichtet werden müssen. Im Ganzen ist die Westphälische Bauart für die Oekonomie bequemer und zweckmäßiger, als die Hessische, obgleich ein Hessisches Dorf einen angenehmern Totaleindruck, als ein Westphälisches macht. Die Zahl der Städte beliefe sich 1820 auf 34, der Marktflecken auf 8, der Dörfer auf 481, der Weiler und Einzelnen auf 178 und der Häuser auf 41,612. Die Mehrzahl der Einwohner in Niederhessen bekennt sich zum reformirten, in Schauenburg zum lutherischen Kult, doch haben sich beide Kirchen gegenwärtig vereinigt. Die meisten Katholiken findet man zu Frizlar, Volkmarsheim, Naumburg und Cassel, höchstens 7,000 Individuen, der Juden sind gegen 900.

e. Provinzielle Verwaltung.

Die Provinz ist, wie die übrigen Kurhessischen Provinzen, organisirt. An der Spitze der Verwaltung steht eine Regierung, die eine Deputation zu Rinteln hat, und der die Aufrechthaltung der landeshoheitlichen Gerechtsame, die Auf-

ſicht über die Geſundheitspolizei, die Leitung der Schul- und Unterrichtsanſtalten, die Beförderung der Landwirthſchaft und überhaupt die ganze innere Verwaltung obliegt: unter derſelben ſteht das Obermedicinalkollegium, die Oberbaudirektion, der landwirthſchaftliche Verein und der Handels- und Gewerbsverein, die ſämmtlich zu Caſſel ihren Sitz haben. Die Juſtiz verwaltet das Obergericht zu Caſſel, in 2 Senate getheilt, und für Schauenburg das Obergericht zu Rinteln; Untergerichte bilden die Landgerichte und Juſtizämter, die zugleich die Polizeipflege handhaben. Die Aufſicht über die Einkünfte und Ausgaben führt die Finanzkammer; die direkten Steuern erheben die Steuerkommiſſarien, welchen die Rentmeiſter und Ortserheber untergeordnet ſind, die indirekten die Acciſe-, Licent- und Zolleinnehmer. Die Forſten ſtehen in Niederheſſen unter 1 Oberforſtmeiſter, in Schauenburg unter 1 Forſtmeiſter, welchen die Oberförſter, Förſter und andere Forſtoffizianten in den verſchiedenen Forſtinſpektionen untergeben ſind. Die Berg- und Hüttenſachen gehören unter die Oberberg- und Salzwerkdirektion. Die oberſte Behörde für den evangeliſchen Kult, iſt das Konſiſtorium zu Caſſel: an der Spitze der Geiſtlichkeit ſteht der Generalſuperintendent zu Caſſel, mit 15 Klaſſen oder Inſpektionen, der Superintendent zu Allendorf mit 9 Klaſſen und der Franzöſiſche Inſpektor zu Caſſel. Zu Rinteln beſteht eine Konſiſtorialdeputation, und die Schauenburgſche Geiſtlichkeit hat 1 Superintendenten über ſich.

1. Eintheilung. Topographie.

Die bisherige Eintheilung iſt ganz verändert, und die Provinz gegenwärtig in 10 Kreiſe abgetheilt, deren jeder in Aemter zerfällt, doch wird der Kreis Caſſel in die Hauptſtadt und 1 Landgericht abgetheilt.

1. Der Kreis Cassel.

Er liegt auf beiden Seiten der Fulda, besteht aus der Hauptstadt Cassel und dem Landgerichte Cassel und enthielt 1820 in 5,274 Häusern, 48,238 Einwohner.

aa. Die Hauptstadt.

Cassel, die Hauptstadt des Kurstaats und der Provinz Niederhessen, die Residenz des Kurfürsten, Sitz des Staatsministeriums, des Oberappellationsgerichts, der höhern Centralbehörden, des Generalsuperintendenten, des Französischen Inspektors und dreier evangelischer Klassen, des Landgerichts, des landwirthschaftlichen, wie des Gewerbe- und Handelsvereins, eines Oberforstmeisters und zweier Forstinspektionen, der Armenverpflegungskommission, u. a.

Sie liegt unter 51° 19′ 20″ Br. und 27° 7′ 5″ L., an eine Anhöhe gelehnt, deren Fuß die Fulda bespült, und die von ihrem Gipfel eine der schönsten Aussichten über das, unter ihr liegende Thal gewährt, war schon im Jahre 913 vorhanden, wo sie in einer Urkunde, als Chasalla, vorkömmt. Um diese Villa bildete sich nach und nach die Altstadt, die jedoch erst im Anfange des 13ten Jahrhunderts bürgerliche Rechte und Freiheiten erhielt, und am Ende desselben Jahrhunderts die Residenz der Beherrscher von Niederhessen wurde. Bald wurde der Raum, den die Altstadt einnahm, für seine Bewohner zu enge: sie baueten sich im Anfange des 14. Jahrhunderts neben dem Schlosse auf der Freiheit an, die nachher in die Ringmauern der Stadt gezogen und mit dieser vereinigt wurde; später entstand die Unterneustadt, die lange Zeit einen besonderen Stadttheil bildete, und ihren eignen Magistrat behielt. Seit 1685 legten die Französischen Flüchtlinge eine neue Stadt, die Oberneustadt, die jetzt den schönsten Stadttheil ausmacht, an. Auch diese wurde in die Festungswerke gezogen, und Cassel figurirte noch im siebenjährigen Kriege als Festung; nach

dessen Beendigung ließ man indeß die Festungswerke schleifen, und umgab die Stadt mit einer 16 Fuß hohen Mauer, die jetzt um die ganze Stadt geht, und nur gegen die Aue hin offen und bloß mit einem eisernen Stakete umschlossen ist. Aber auch außerhalb der Stadt vergrößerte sich ihr Umfang: es entstanden im 18. und 19. Jahrhunderte nach und nach die 3 Vorstädte, Frankfurter, Wilhelmshöher und Leipziger Vorstadt, die noch jetzt außerhalb der Ringmauern belegen sind.

Der Flächeninhalt der Stadt, innerhalb der Mauern, beträgt 106,720 Q. Ruthen; 8 Thore und 1 Pforte führen in die Gärten und in die Vorstädte. Sie unterscheidet sich noch in 3 verschiedene Theile: die Altstadt, die Oberneustadt und Unterneustadt: 1) die Altstadt, wo sich der Handel und die Gewerbe konzentriren. Dieser Stadttheil ist nichts weniger als schön: er hat meistens krumme und enge Straßen, die mit Häusern besetzt sind, die das Gepräge des Zeitalters dokumentiren, worin sie gebauet sind: die Druselt, ein kleines Flüßchen, dessen Wasser man in einem großen Bassin sammlet, kann durch alle Straßen der Altstadt geleitet werden, und reinigt diese und die Kloaken von Unrathe, den sie in die Fulda spült. In diesem Stadttheile liegen das Kurfürstliche Schloß, das 1811 durch eine Feuersbrunst total abbrannte, und gegenwärtig aus seiner Asche geschmackvoller hervorgeht, der 240 Fuß breit und 1,300 Fuß lange Schloßplatz mit seinem prächtigen Panoram über die Aue und das reizende Fuldathal, der alte unregelmäßige Marktplatz, der nicht einmal den Namen eines Platzes verdient, der alte und neue Kollegienhof am Renthofe, beides unansehnliche Gebäude, das alte Rathhaus, das Gouvernementshaus, der Stadtbau an der Fuldabrücke, welcher zu öffentlichen Feierlichkeiten dient, aber ebenfalls ein unansehnliches Gebäude ist, der Packhof vor der Schlacht, das Lombard in der Schloßstraße und die Möbelnkammer am Elisabethsplatze.

Unter den Kirchen der Altstadt ist die Martinskirche, die eigentliche Stadtkirche, ein altes gothisches, von Quadern aufgeführtes, Gebäude, mit 2 Thürmen, und den Katakomben der Hessischen Beherrscher, das keine andere Merkwürdigkeit, als das Mausoleum Philipp's des Großmüthigen hat: andere Kirchen sind die Brüderkirche am Renthofe, die lutherische Kirche an der Schloßstraße, bisher ohne Thurm und Glocken, und die Hof- und Garnisonskirche an der Schloßstraße: die Elisabethskirche, im gleichn. Hospital, ist doch mehr eine Kapelle. Die jüdische Synagoge liegt am Zeughausplatze. Am letzteren steht auch das massive, 328 Fuß lange, 72 breite und 80 tiefe Zeughaus; an der Weserstraße das Gießhaus; am Weserthore das Rathhaus, und auf verschiedenen Plätzen 3 Kasernen; 2) die Unterneustadt, wie die Altstadt gebauet und mit derselben durch die massive, 1794 vollendete, Fuldabrücke, welche auf 3 Bogen ruht und 273 Fuß lang und 42 breit ist, zusammenhängend. In derselben findet man weiter nichts Merkwürdiges, als das durch Mauern und Graben befestigte und mit einer Zugbrücke versehene, hart an der Fulda belegene Kastell, das in neuern Zeiten bloß als Staatsgefängniß benutzt ist, und die noch nicht ausgebauete Unterneustädter Kirche auf dem Leipziger Platze. Vor derselben liegt die Leipziger Vorstadt, die meistens aus Wirthshäusern besteht; 3) die Oberneustadt. In dieser ist Alles zusammengedrängt, was Cassel Großes und Schönes aufweiset; die Lage auf der Anhöhe ist vortrefflich, die Aussichten von der Bellevue malerisch, die Straßen durchaus gerade, breit, regelmäßig und zu beiden Seiten meistens mit massiven, in einem edeln Geschmacke aufgeführten Häusern geziert. Die 4,500 Fuß lange, und 87½ Fuß breite Königsstraße würde jeder Europäischen Hauptstadt zur Zierde gereichen: wenige haben 2 so prächtige öffentliche Plätze, wie den Friedrichs- und Königsplatz, und selbst der Kasernenplatz würde bei seiner Regelmäßigkeit eine schöne Partie bilden, wenn er durchaus gepflastert wäre. Der

Friedrichsplatz, welcher sich gegen die Aue öffnet, ist 1,000 Fuß lang, 450 breit und mit einer vierfachen Allee von Linden umgeben, die den Einwohnern als Boulevard dient, in der Mitte steht die schöne Bildsäule Landgraf Friedrichs zu Pferde, von weißem Marmor. Der ovale Königsplatz, den in der Mitte ein Springbrunnen ziert, hält 256 Fuß im Durchmesser, ist auf der einen Seite von den Hallen umgeben und noch durch sein Echo merkwürdig. Auf dem Karlsplatze steht die Marmorstatue Landgraf Karl's; außerdem der Garde du Korps-Platz und die herrliche Bellevuestraße. Unter den öffentlichen Gebäuden zeichnen wir aus: 1) den Pallast des Kurfürsten, in der Georgen- und Bellevuestraße; 2) die Paläste der Kurfürstin, des Kurprinzen und der Kurprinzessin, sämmtlich an der Königsstraße; 3) der Pallast am Wilhemlshöher Rondeele; 4) den eigentlichen Bellevuepallast; 5) den Gallerie pallast, an der Frankfurter Straße, worin die noch immer sehenswürdige Gemäldesammlung aufgestellt ist, die zwar ihre 4 Claude Lorrain und ihren herrlichen Potter verloren, aber sonst völlig restauriert ist; 6) das Museum, unstreitig das regelmäßigste und prächtigste Gebäude der Stadt. Die Façade hält 290 Fuß und hat 19 Fenster, zwischen welchen Säulen von ionischer Ordnung stehen; das Frontispiz ist mit einem 18 Fuß vorspringenden Portale versehen, und ruhet auf 6 freistehenden, 36 Fuß hohen ionischen Säulen, zu welchem eine Treppe von 5 Stufen führt, und 5 gleich hohe Thüren den Eingang in das Innere öffnen. Ueber dem Frontispiz erhebt sich eine, mit einer steinernen Gallerie umgebene, und mit 6 allegorischen Bildsäulen gezierte Attika: das Dach ist im Italienischen Geschmacke. Das Hauptgebäude hat 2 Flügel, an deren linken sich die Sternwarte anschließt. In diesem Gebäude befinden sich der prächtige vormalige Ständesaal des Königlichen Westphalens, eine Halbrotunde, die ihr Licht durch die Kuppel empfängt, die große Landesbibliothek, zwischen 170,000 bis 80,000 Bände, in einem prächtigen Saale auf-

gestellt, das reichhaltige Münzkabinet, ein Naturalienkabinet, eine phellöplastische Sammlung von Alterthümern, ein Kunstkabinet, und in den Zimmern, die zu der Sternwarte heraufführen, eine Sammlung von physikalischen und astronomischen Instrumenten; 7) das Schauspielhaus, auf der Königsstraße, 160 Fuß lang, 125 breit, die Scene selbst 40 Fuß breit, 45 hoch und 145 tief, und in den neuesten Zeiten noch erweitert und prächtiger ausgebauet; 8) der Marstall und die beiden Reitställe, jener an der Frankfurter, diese an der Bellevuestraße; 9) die Münze, an der Karlsstraße; 10) das Meßhaus, an der Königsstraße, mit 2 Gallerien, und einem innern Hofe; 11) das schöne Haus, worin das Lyceum sich befindet; 12) das Neustadtrathhaus, an der Karlsstraße; 13) das Posthaus, am Königsplatze; 14) die Hallen, am Königsplatze, worin die Real- oder Bürgerschulen eingerichtet sind; 15) die Oberneustädterkirche, auf dem Karlsplatze, in einem einfachen Style; 16) die katholische Kirche, am Ständeplatze, inwendig geschmackvoll eingerichtet und mit guten Gemälden von Tischbein und Gerin ausgeschmückt; 17) die Garde du Korpskaserne, am gleichn. Platze; 18) die schöne Grenadier- und 19) die alte Infanteriekaserne, beide am Kasernenplatze; 20) das Kadettenhaus, an der unteren Königsstraße. Vor dem Frankfurter Thore breitet sich die Frankfurter Thorvorstadt aus, die mehrere schöne Gartenhäuser und den Hühnerhof mit andern Gebäuden enthält; vor dem Wilhelmshöher Thore, die Wilhelmshöher Vorstadt, meistens eine lange Gasse, die sich vom Thore bis zu den $\frac{1}{2}$ Meile entfernten Wilhelmshöhe in 1 prächtigen Allee erstreckt, aber nur bis Wehlheiden zur Stadt gehört. Auch vor dem Holländischen und Kölner Thore ist die Stadt mit reizenden Gärten und Gartenhäusern umgeben.

Cassel's Volksmenge ist in neuern Zeiten sehr angewachsen; 1820 zählte die Stadt, mit ihren Vorstädten, und den beiden Kolonien Philippinenhof und Mommerode, in 1,586

Hausnummern 23,296 Einw., worunter die Garnison mitbegriffen ist. Vor der Westphälischen Periode war die Volkszahl ungleich geringer, und 1793 enthielt sie erst 18,400, 1810 aber, in den Zeiten ihres höchsten Glanzes, außer 5,428 Mann Garnison, 21,538, 1812 23,167 Civilpersonen, wovon aber nach der Katastrophe von 1813 der begütertste Theil verschwand. 1810 waren daselbst getrauet 296 Paare, geboren 984 Kinder, gestorben 733 Personen, und Ueberschuß 251; in dem Zeitraum von 1793 bis 1810 betrug die Zahl der Geburten 11,216, der Sterbefälle 11,954, es waren mithin 738 mehr gestorben, als geboren, welcher Umstand, wohl der Charité zuzuschreiben ist, wohin Kranke aus allen Gegenden des Landes gebracht werden. Sonst ist Cassel im Ganzen eine gesunde Stadt, wenn schon nicht zu läugnen steht, daß ihre Lage und die Ausdünstungen der mit so vielerlei Unrathe angefüllten Atmosphäre vielerlei Krankheiten herbeiführen, wohin vorzüglich Katarrhal- und rheumatische Beschwerden, Lungenschwindsuchten, typhöse Fieber und syphilitische Krankheiten gehören.

An der Spitze der städtischen Behörden steht ein einziger Magistrat, der nach seiner gegenwärtigen Organisation sich bloß mit der städtischen Verwaltung und der Civiljustiz beschäftigt, wogegen die Kriminaljustiz und die Polizei besondern Behörden anvertrauet sind. Neben den hohen Landes-, den Provinzial- und Kreisbehörden bestehen hier noch 1 Pupillenkollegium, 1 Fiskalamt, 1 Lehenhof, 1 besonderes Kriminalgericht und 1 Oberschultheißenamt, 1 allgemeine Examinationskommission, 1 Polizeikommission, 1 Obersanitätskollegium, 1 Münzdeputation, 1 Generaldepositen- und Landesassistenzkasse, 1 Generalpostinspektion und 1 Oberwegdirektion. 1811 betrugen die Einkünfte der Stadt 13,954 Rthlr. 8 gGr., die Ausgaben 40,097, das Defizit 26,142 Rthlr. 16 gGr. Zu den vornehmsten Ausgaben der Stadt gehören die städtischen Gehalte mit 7,900, die nächtliche Erleuch-

tung theils durch Reverberen, theils durch Pfahllaternen, 1,150 an der Zahl, mit 7,800, die Wasseranstalten, besonders die Druseln, mit 1,980, die Feueranstalten, die vorzüglich sind, mit 660, das Straßenpflaster, durchaus schöner Basalt, die Trottoirs mit breiten Steinen belegt, 686 Rthlr. u. s. w. An der Martinikirche stehen 3, an der Brüderkirche 2, an der Hof- und Garnisonkirche 2, an der Obenneustädter Kirche 2, an der Unterneustädter Kirche 1 Deutscher und 3 Französische, an der Zuchthauskirche 1, an der lutherischen Kirche 2, und an der katholischen Kirche 1 Prediger, wovon die reformirten Geistlichen ihren Gehalt zum Theil aus dem längst eingegangenen Martinsstifte beziehen. An wissenschaftlichen Anstalten sind vorhanden: die Akademie der Maler- und Bildhauerkunst, mit der Maler-, Zeichnen- und Bildhauerschule, die jährliche Ausstellungen hält und 5 Professoren zu Lehrern hat, das Lyceum, mit welchem ein Schullehrerseminar verbunden ist, mit 8 Lehrern, die Bürgerschule, eine höhere Realschule in den Hallen, das Kadettenhaus, das Pageninstitut, und verschiedene Elementarschulen, worunter 6 Freischulen, auch 1 katholische, und 1 jüdische Schule. Außerdem ist hier 1 Gesellschaft der Alterthumskunde, die seit 1817 wieder hergestellt ist; und an Bibliotheken und Kunstsammlungen die Landesbibliothek, das Museum mit dem naturhistorischen, phelloplastischen, und Antikenkabinette, dem mathematischen und physikalischen Apparat, dem reichen Münz- und Medaillenkabinette, der Sternwarte, und der Kunst- und Modellkammer, mit dem Mosaikenkabinette, und die Bildergallerie. Buchhandlungen giebt es 3, Kunsthandlungen 2, Musikhandlungen 2, Buchdruckereien 4, und Lesebibliotheken 5. Die Cassele Zeitung und das Cassele Intelligenzblatt sind die beiden einzigen periodischen Blätter. Zu den Anstalten für die leidende Menschheit gehören: das Frankenbergsche luth. Waisenhaus für 48 Kinder und 11 gebrechliche Personen, das reformirte Waisenhaus für 48 Kinder, das Französische reformirte Spital

für 12 bis 18 abgelebte Perſonen, das Jakobsſpital, die große und Unterneuſtädter Süſterhaus für 116 Hoſpitaliten, der Siechenhof für 82 Hoſpitaliten, das Eliſabethsſpital für 41 Hoſpitaliten, das Oberneuſtädter Kirchenhaus für 17 Hoſpitaliten, das Entbindungs- und Findelhaus, mit 12 Betten, und die Charité vor dem Leipziger Thore, mit 560 Betten (1808 wurden darin 484, 1809 3,970 und 1810 3,665 Kranke aufgenommen; von letzteren genaſen 3,238, es ſtarben 143 und blieben zurück 284). Außerdem giebt es noch einige milde Stiftungen, wie die des Prinz Georg für 12 Waiſen, die Bernholdſche, Wittorfſche, Hohenfeldſche, Merlanſche, Sobiewalskiſche und Nymptſche; und 1810 belief ſich die Einnahme aller milden Stiftungen in Caſſel auf 29,200, die Ausgabe auf 21,800 Rthlr., wovon 1,955 Perſonen unterhalten wurden. Doch iſt darunter die Charité nicht begriffen, die gegen 6,500 Rthlr. eigne Einkünfte hat und außerdem von dem Staate noch anſehnliche Zuſchüſſe erhält. Zucht- und Beſſerungsanſtalten ſind die Karrenanſtalt im Stockhauſe, das Zuchthaus und das Civilgefangenhaus von erſteren, das Zwangsarbeitshaus, das neue Arbeitshaus und das Bettler- und Vagabundenhaus von letzteren. Noch beſtehen die alte und neue Civilwittwenkaſſe von Heſſen, die 1810 einen Fond von 71,500 Rthlr. hatte, der jedoch zum Theil während der Weſtphäliſchen Herrſchaft zu Grunde ging, die Militärwittwenkaſſe, die 1810 5,660 Rthlr. einnahm und 4,100 Rthlr. ausgab, die Predigerwittwenkaſſe, 1810 mit einer Einnahme von 3,486⅔ Rthlr., die unter 85 Wittwen vertheilt wurde, die Brandverſicherungsanſtalt von ganz Heſſen, die Schulverbeſſerungskaſſe, die Rothenburger Stiftung, deren Einkünfte, jährlich 4,199 Rthlr., zur Verbeſſerung der ſchlecht ſtehenden Prediger verwendet werden, die Stipendiatenkaſſe, ein Lombard, eine Klaſſenlotterie und ein Intelligenzkomtoir.

Die Einwohner ziehen ihre vorzüglichſte Nahrung aus den Ausflüſſen des Hofs, der Regierungszweige und der Di-

Hofleuten und aus der Garnison, aus Gewerben, Fabriken und Handlung, und auch aus Gartenbau und Viehzucht. Die Klasse der Handwerker ist zwar zahlreich (1810 fand man 1,171 Meister, mit 841 Gesellen und 303 Lehrburschen), aber außer den Hut- und Handschuhmachern und den Töpfern zeichnen sich keine aus. An freien Gewerben wurden 1810 gezählt: 4 Bücherverleiher, 2 Bäderverleiher, 1 Siegelmeister, 33 Garköche, 35 Gastwirthe, 6 Restaurateure, 3 Traiteure, 77 Hoken, 148 Wein- und Branntweinschenken, 83 Fuhrleute, 8 Miethkutscher, 29 Pferde- und Wagenverleiher und 1 Fuhrmann, an Künstlern aber 6 Buchdrucker, 4 Instrumentenmacher, 4 Kupfer- und Patschierstecher, 2 Mechaniker, 2 Musikführer, und 3 Zahnärzte, und an Fabriken 1 Gold- und Silberfabrik, mit 13 Arbeitern, 1 Kattunmanufaktur, mit 170 Arb., 4 Handschuhmanuf., mit 62 Arb., 3 Hutfabr., mit 32 Arb., 1 Schirmfabr., 2 Papiertapetenman., mit 20, 1 Wachstaffentfabr., mit 2, 2 Tuchmanuf., mit 44, 1 Bandmanuf., mit 32, 1 Kartenfabr., mit 8, 1 Wachslichterfabr., mit 12, 6 Tabaksfabr., mit 37, eine Fayancefabr., mit 9 und 1 Salpeterfabr., mit 7 Arb., die zusammen für 210,340 Rthlr. Waaren absetzten. Einige davon sind freilich seitdem eingegangen, andere dafür, wie 1 Zuckerraffinerie, neu entstanden, und einige haben sich mehr emporgeschwungen, besonders die Tapetenfabrik von Arnold u. s. w. Schön sind die Ornamentalöfen, die in Cassel verfertigt werden; das Mineralgelb, was auf der Flügerschen Apotheke im Großen verfertigt wird, führt den Namen von Cassel. Der Handel bedeutet, unerachtet die Stadt an einem befahrnen Strome belegen ist, und unerachtet sie 2 Messen besitzt, wenig, und Geschäfte im Großen fallen keine vor; doch verlegt sie einen Theil des umliegenden Landes, das doch meistens seinen Bedarf über Münden zieht, und treibt einigen Wechselhandel; 1810 wurden 438 Handlungen aller Art, mit 221 Dienern und 93 Lehrlingen gezählt, worunter auch 8 Apotheken begriffen waren. Die

seit 1763 eingerichteten Messen werden 14 Tage vor den Oster- und Michaelismessen von Frankfurt gehalten, dienen indeß bloß als Mittelmärkte und thun nur etwas in Leder- und Galanteriewaaren. Außerdem hält Cassel jährlich 5 Kram-, 1 Pferde- und 1 Viehmarkt, wie auch 3 Wochenmärkte. Die Feldmark beträgt an Garten- und Feldlande 1,944, an Wiesen und Waiden 1,705 Acker: vorzüglich werden feine Gartenfrüchte und eine große Menge Kartoffeln gezogen und der Blumenhandel ist nicht unwichtig. An Viehe wurden 1810 953 Pferde, 6 Füllen, 16 Maulesel, 4 Stiere, 21 Zug- und Mastochsen, 475 Kühe, 20 Stück Jungvieh, 111 Schaafe, 88 Ziegen, 931 Schweine und 49 Bienenstöcke gezählt. An umgehenden Werken waren 6 Mühlen vorhanden, außerdem 2 Ziegel- und Backstein- und 1 Gypsbrennerei.

Die Konsumtion betrug 1809 an Ochsen, Kühen und Rindern 1,882, an Kälbern 5,961, an Hämmeln, Schaafen und Ziegen 9,824, an Lämmern 236, an Schweinen 2,907, an Ferkeln 131, an Hirschen 113, an Rehen 299, an wilden Schweinen 116, an Hasen 8,309 Stück; an Korn 39,413 Viertel, an Weiß- und Braunbier 8,904 Fässer, an Branntewein 234,240 Maaß, an Amidam und Puder 100 Entr., an fremden Biere 3 Fässer, an Kaffee 131,128, an Kakao 1,825, an Schokolate 80, an Cichorien 10,809 Pfund, an Liköre, Arak und Rum 14,720 Maaß, an fremdem Mehle 168 Viertel, an Zucker 1,748½ Entr., an Syrup 300 Entr., an fremdem Tabak 195,639 Pfund, an Wein 5,785 Fässer und 711 Maaß, an Essig 119 Fässer und an frischen oder geräuchertem Fleische 12,091 Pfund. Cassel ist kein theurer Ort, und alle Artikel des gemeinen Lebens, Holz, Wohnung, Gartenfrüchte, Obst und Korn, selbst Wild und Fische im Ueberflusse und für civile Preise zu haben. Auf der Schlacht ist ein Brennholz- und Dielenmagazin, und immer Nutz-, Bau- und Brennholz vorräthig. Für die Vergnügen bietet Cassel ein öffentliches

Theater, im Winter Bälle, Konzerte und Maskeraden dar, es hat ein Civil- und Militärkasino, 2 Freimaurerlogen und mehrere Zirkel, sehr schöne Promenaden, wozu vorzüglich die Esplanaden auf dem Friedrichs- und Schloßplatze, die Aue und die mancherlei Alleen vor der Stadt einladen, dann liegen in der Nähe die Kurfürstlichen Lustschlösser, das herrliche Wilhelmshöhe nur 1 Stunde, Augustenruh ½ Stunde, und Wilhelmsthal 2 Stunden entfernt. Die Aue ist der Prater von Cassel: sie breitet sich unter der Bellevue auf einer Fuldainsel aus, und zeichnet sich durch ihren Pallast, das Marmorbad, die ausgesuchte Orangerie und die Fasanerie aus. Noch sind Vergnügungsörter in der Nähe: das Fischhaus, der Tannenwald, der Eichwald, die neue Mühle u. a. Unter den vielen Gasthöfen behaupten der König von Preußen, und das rothe Haus den ersten Rang; es giebt verschiedene Kaffeehäuser, Restaurationen, und Garten- und Schenkwirthschaften vor den Thoren, auch 2 Badehäuser, aber keine öffentliche Bordelle.

Ueber Cassel: Schminke, Versuch einer Beschreibung von Cassel. Cassel 1767. 8. — Cramer's Cassel in hist., top. Hinsicht, Marburg 1796 und 1805. 8. — v. Apel's Cassel und die umliegende Gegend. Cassel 1796. 8., auch Französisch unter dem Titel: Essai sur Cassel et ses environs. Cassel 1798. 8. — Von Martens Plan von Cassel 1803. — Plan der Residenz Cassel, bei Rocca und Bottinelli. Cassel 1811.

b. Das Landgericht Cassel.

Es umfaßt die um Cassel her belegne Gegend oder die bisherigen Aemter Ahne, Wilhelmshöhe (ohne Hasungen) und Waldau, und einige Parzelen der Aemter Grebenstein und Großalmerode, hat seinen Sitz in der Hauptstadt und enthielt 1820 in 3,688 Häus. 24,942 Einw.

Oberkaufungen, ein Marktflecken, an der Losse, und an der Nürnberger Straße, mit 1 Oberförsterei, 1 adlichen Fräuleinstifte, das aber jetzt unbesetzt ist, wohl aber ein zahlreiches Verwaltungspersonal hat, 246 Häus. und 1,586 Einw., die vielerlei Gewerbe und 2 Jahrmärkte unterhalten. 1 Pa-

piermühle liefert 200 Ballen; in der Nähe das Freudenthaler Alaunbergwerk. — Helſa, Pfarrdorf, an der Loſſe, mit 164 Häuſern, 764 Einwohnern, und 1 Poſterpedition. — Waldau, groſſes Pfarrdorf, nur ½ Meile im S. von Caſſel, mit 1 Jagdzeughauſe, 90 Häuſ. und 577 Einw. — Bettenhauſen, ein groſſes Dorf, an der Loſſe, mit 107 Häuſ. und 884 Einw. Dabei liegen der Agatahof, eine Kattundruckerei und Bleiche, die bereits unter den Manufakturen von Caſſel aufgeführt iſt, und etwa 108 Arbeiter beſchäftigt, die jährlich 7,000 Stück liefern; der Kupferhammer, welcher 1805 559 Entr. produzirte, und worin das Heſſiſche Kupfergeld ausgeprägt wird; die Meſſinghütte, mit einer Produktion von 330 Entr. Meſſingwaaren; die Papiermühle, die 300 Ballen liefert. Alle dieſe Werke werden von der Loſſe getrieben. Noch gehören zu Bettenhauſen der Eichwald, mit einer Faſanerie und das Fiſcherhaus, wobei die Fiſchbehälter für die Kurfürſtl. Küche, beide Vergnügungsörter der Hauptſtädter, die Zobelmühle und die Pulvermühle. — Krumbach, mit 67 Häuſ. und 525 Einw., Heilgenrode, mit 110 Häuſ. und 627 Einw., Eiterhagen, mit 54 Häuſ. und 330 Einw., Sundershauſen mit 59 Häuſ. und 396 Einw., bekannt durch die Schlacht von 1758, und Dörnhagen, mit 54 Häuſ.; Pfarrdörfer. — Niederkaufungen, an der Loſſe, mit 103 Häuſ. und 675 Einw., dabei das Forſthaus Buntebock, das Forſthaus Rottebreide, der Hof Senſenſtein, mit 2 Häuſ. und 24 Einw., wo vormals ein feſtes Schloß ſtand, und der von Schlieſenſche Hof Windhagen, mit 2 Häuſ. und 18 Einw.; Vollmarshauſen, mit 95 Häuſ. und 639 Einw., und Bergshauſen, mit 52 Häuſ. und 508 Einw.; gröſſere Dörfer — ſämmlich auf dem rechten Ufer der Fulda.

Wilhelmshöhe, ein Dorf, unter dem Habichtswalde, welches mit dem Karlsberge, der Löwenburg, Montchery, Mulang, Sichelbach und der Maierei 1 Kirche, 29 Häuſ. und 225 Einw. zählt. Hier ſteht am Weiſſenſtein das prächtige Kurfürſtl. Luſtſchloß Wilhelmshöhe, wohin von der ½ Meile entfernten Hauptſtadt, eine ſchnurgerade, faſt ganz mit Häuſern beſetzte Allee führt. Natur und Kunſt haben Alles gethan, um dieſen Ort zu einem der reizendſten Sommerſitze in Deutſchland zu erheben. Das Schloß ſelbſt iſt maſſiv, in einem edeln Style von Juſſow aufgeführt, hat 2 Flügel und erhebt ſich 888 Fuß

über den Spiegel des Meers: es enthält mehrere Sehenswürdigkeiten und schöne Gemälde von Tischbein. In dem dabei liegenden Parke sieht man auf dem höchsten Punkte den berühmten Winterkasten mit dem Oktogon, das 1312 Fuß über dem Meere steht und eine 30 Fuß hohe, 1717 von Küper aus Kupfer verfertigte Säule des Herkules trägt, den reizenden Steinhöferschen Wasserfall, die Teufelsbrücke, den Römischen Aquädukt, die große Fontäne, die gewöhnlich 90 bis 120, bei vollem Wasser 190 Fuß hoch steigt, die Löwenburg, den Schwanenteich, das Chinesische Dorf Mulang, die Schweizerei und mehrere andere anziehende Gegenstände: reich ist der Park vorzüglich an schönen Grasparthien, an herrlichem Baumwuchse und an den trefflichsten Aussichten über die ganze umherbelegene Gegend. — Wolfsanger, an der Fulda, mit 127 Häus., dem Fasanenhofe und 778 Einw., die gute Gemüse bauen; Simmershausen, wobei der Kragenhof, mit 71 Häus. und 427 Einw., Obervölmar, mit 64 Häus. und 430 Einw., Weimar, mit 118 Häus. und 684 Einw., Kirchditmold, mit 81 Häus., 482 Einw. und 1 Tabaksfabrik; Niederzweren, mit 155 Häus. und 959 Einw., dabei an der Fulda die neue Mühle, mit 3 Häus. und Freienhagen, ein Hof, der sonst ein Kurfürstl. Schloß war, mit 1 Hause und 10 Einw.; Nordshausen, mit 45 Häus. und 311 Einw; Grosseneritte, mit 123 Häus. und 868 Einw.; Elgershausen, mit 119 Häus., 720 Einw. und der Buchmühle; Kirchbauna, mit 42 Häus. und 260 Einw.; Hof, mit 103 Häus. und 717 Einw.; Pfarrdörfer. — Wehlheiden, ein großes Kirchdorf, nur ½ Meile von Cassel, mit 146 Häus. und 1,171 Einw., worunter viele Handwerker und einige Juden, auch 1 Schokolatefabrikant. Zu demselben gehört ein Theil der Wilhelmshöher Allee, und vor dem Frankfurter Thore das reizende Lustschloß Augustenruh, sonst Schönfeld, und jetzt der Sommeraufenthalt der Kurfürstin. — Breitenbach, mit 106 Häus. und 710 Einw., dabei der Emserhof, die Ems- und Langenbergsmühle, Wahlershausen, mit 120 Häus. und 818 Einw. und Harleshausen, mit 84 Häus. und 590 Einw.; größere Dörfer. — Knickhagen, ein kleines Dorf, mit 20 Häus. und 111 Einw.; dabei die Spiegelmühle. — Habichtswalde, ein Wei-

ler, auf der Westseite des gleichnamigen Gebirgs, und nach Dörnberg eingepfarrt, mit 7 Häus. und 21 Einw. Dabei ein Braunkohlenbergwerk, das jährlich 4,000 bis 5,000 Fuder produzirt. — Sämmtlich auf dem linken Ufer der Fulda.

2. Der Kreis Hofgeismar.

Er breitet sich im N. von Cassel aus, ist aus den alten Aemtern Hofgeismar, Sababurg, Trendelnburg, Zierenberg, Grebenstein, und Karlshaven zusammengesetzt, zählt in 3,872 Häus., 30,727 Einw. und bildet gegenwärtig folgende 4 Aemter:

a. Das Amt Hofgeismar.

Am Reinhardswalde und der Diemel, aus dem bisherigen Amte Hofgeismar und Parzelen von Sababurg, Trendelnburg und Zierenberg zusammengesetzt und 1,503 Häus. mit 8,957 Einw. zählend.

Hofgeismar, Kreis- und Amtsstadt, in einem anmuthigen, offnen und fruchtbaren Thale, zwischen der Esse und Lempe, die beide neben der Stadt hinfließen. Sie erhält ihr Trinkwasser aus der Zwiefel und dem Stadtbache, ist mit Mauern umgeben, aus welchen 4 Thore führen, wird in die Peters-, Alt- und Neustadt abgetheilt, hat 7 gepflasterte, aber enge, unregelmäßige und winkelige Hauptstraßen, 1 Marktplatz, 1 Amthaus, 2 Kirchen, 1 Hospital, 1 Stadtschule, mit 2 Lehrern, 1 Mädchenschule und 280, mit dem Röddenhofe, dem Gesundbrunnen, und der Kolonie Friedrichsdorf, 442 Häus., die 1820 von 2,984 Menschen bewohnt wurden. Die Juden, 104 an der Zahl, haben 1 Synagoge und treiben Schacher und Verkehr; sonst finden sich 211 Gewerbetreibende, worunter 21 Leinewebermeister, 1 Tabaksspinner, 2 Essigbrauer, 12 Branntweinbrenner, 6 Gärber und 14 Kaufleute, die mit Leinewand, Gewürz- und Tuchwaaren handeln, 8 Mühlen: die Papiermühle, die 150 Ballen liefert, die Hagen-, Kalb-, Neue-, Poppenhäuser-, Stein-, Strauch- und Walkmühle, und die Sä-

gemählе, 1 Ziegelei, 1 Leinenbleiche, 4 Jahrmärkte. Starker Ackerbau und Viehzucht. Der Hagen, eine Promenade. — Hofgeismar ist eine alte Stadt, deren in Urkunden schon 1143 und 1240 als oppidum Hovegeismaria Erwähnung geschieht: sie war ursprünglich ein Mainzisches Eigenthum, und kam 1462 erst als Unterpfand, 1583 aber erblich an Hessen, und soll einst bessere Zeiten gekannt, aber durch den 30jährigen Krieg heruntergekommen seyn. Zu derselben gehören die Französische Kolonie Friedrichsdorf, 10 Häus., mit etwa 80 Einw., der Röddenhof, aus 2 Maierhöfen bestehend, und der Gesundbrunnen, ½ Meile von ihr entfernt, aber durch eine schöne Allee verbunden: er ist seit 1639 entdeckt, hat 2 Badehäuser, 1 kleines Schloß, 1 Posthaus, 1 Apotheke und hübsche Anlagen, aber der Gehalt des Alkalischen Vitriolbrunnens ist nicht stark genug, um zahlreiche Gäste anzuziehen, und derselbe wird meistens nur aus der Nachbarschaft und der Residenz besucht. — Liebenau, kleine Stadt, an der Diemel, die in ihren Mauern die Warme aufnimmt. Sie hat 1 Kirche, 96 Häus. und 589 Einw., worunter 43 Gewerbetreibende, und darunter 21 Leineweber. — Eberschütz, an der Diemel, mit 84 Häus. und 542 Einw.; Hümme, an der Esse und dem Karlshavner Kanale, mit 146 Häus. und 768 Einw., Sielen, an der Diemel, mit 113 Häus. und 602 Einw.; Ehrsen, mit 55 Häus. und 265 Einw.; Hombressen, an der Lempe, mit 162 Häus. und 906 Einw., worunter 16 Leinenweber; Pfarrdörfer. — Karlsdorf, eine Französische Kolonie, an der Lempe, mit 36 Häus. und 212 Einw., die ihre eigene Kirche haben, und besonders sich auf die Kapaunenzucht legen.

b. Das Amt Grebenstein.

Es besteht aus dem vormaligen Amte Grebenstein, ohne Holzhausen, Knickhagen, Rothenwesten und Wilhelmshausen, die zu andern Aemtern gelegt sind, und einem Theile des Amts Zierenberg, und enthält in 1,469 Häus. 9,185 Einw.

Grebenstein, Amtsstadt, an der Esse. Sie ist mit Mauern und 13 Thürmen umgeben, hat 6 Thore,

1 Rathhaus, 1 Kirche, 1 Hoſpital, 1 Siechenhaus, 2 Vorwerke, 305 Häuſ. und 2,165 Einw., worunter 6 Judenfamilien und 179 Gewerbetreibende: die Leinenweberei beſchäftigt 80 Meiſter, die Gärberei 2 Roth- und 2 Weißgärber. Die Häuſer ſind auf Weſtphäliſche Art gebauet, die Straßen erträglich gepflaſtert. Die Juden beſitzen 1 Synagoge. Sonſt nährt ſie ſich vom Ackerbau, von der Brauerei, 4 Jahrmärkten und etwas Leinenhandel. — Immenhauſen, kleine Stadt, an der Steinraute, die ſchon 1325, als Burg und Stadt Immenhauſen vorkömmt. Sie iſt ummauert, hat 3 Thore, 1 Kirche, 1 Hoſpital, 1 Siechenhaus, 220 Häuſ. und 1,276 Einw., worunter 13 Juden und 82 Gewerbetreibende. Die Straßen ſind enge, und liegen voller Miſtpfützen; doch ſind ſie gepflaſtert. Sie hält 2 Jahrmärkte und nährt ſich vom Ackerbau und Garnſpinnen. — Calden, an der Holländiſchen Landſtraße, mit 129 Häuſ. und 780 Einw., Ehrſten, mit 51 Häuſ. und 288 Einw., Weſtufeln, mit 102 Häuſ. und 588 Einw., Niedermeiſer, mit 115 Häuſ. und 732 Einw.; Pfarrdörfer. — Hohenkirchen, mit 107 Häuſ. und 624 Einw.; Marienborf, eine Franzöſiſche Kolonie, auf dem Reinhardswalde, mit 38 Häuſ. und 240, dabei Ahlberg, ein Weiler im Walde, mit 4 Häuſ. und 27 Einw., die das Ahlberger Braunkohlen-Bergwerk bauen, welches 1805 4,372 Maaß, jetzt aber gegen 20,000 Scheffel Braunkohlen ausbeutet, Meinbreſſen, mit 78 Häuſ. und 504 Einw. und Udenhauſen, mit 99 Häuſ. und 538 Einw., Dörfer. — Wilhelmsthal, ein Dorf, mitten im Walde, an der Holländiſchen Landſtraße, mit 1 Kurfürſtl. Luſtſchloſſe, das zwar äußerſt einfach angelegt iſt, aber doch einige ſchöne Parthien hat, 10 Häuſ. und 54 Einwohnern.

c. Das Amt Sababurg

Auf dem Reinhardswalde und auf beiden Weſerufern, aus dem vormaligen Amte Sababurg und Parzelen des Amts Grebenſtein zuſammengeſetzt. Es enthält 1,077 Häuſ. und 6,666 Einw.

Beckerhagen, Sitz des Amts und eines Oberförſters, ein Marktflecken, in einem anmuthigen Thale an

der Weser. Es ist offen, besitzt 1 Schloß, 1 Kirche, 1 Todtenhaus, 180 Häuser in morastigen ungepflasterten Straßen, und 1,255 Einw., worunter 2 Kaufleute und 59 Handwerker. Die hiesige landesherrliche Eisenhütte, die das Material aus dem nahen Bergwerke erhält, lieferte 1805 5291 Cntr. Eisen. 2 Korn- und 1 Viehmarkt. — Baake, jetzt mater combinata von Beckerhagen, ein Kirchdorf an der Weser, mit 78 Häus. und 565 Einw., worunter 2 Potaschesieder und 4 Schmiede, die viele Schneidemesser, Sicheln, Sensen u. dgl. verfertigen. — Gottsbühren, an der Holzachse, mit 156 Häus. und 930 Einwohnern; Odelsheim, auf dem rechten Weserufer, mit 144 Häus. und 734 Einw., dabei die Glashütte an der Weser, die vorzüglich grünes Glas liefert und 10 Arb. beschäftigt; Heisebeck, auf dem rechten Weserufer und am Hessenbache, mit 72 Häus. und 418 Einw. und Vernawaldshausen, auf dem rechten Weserufer und an der Schwülme, mit 104 Häus. und 590 Einw., berühmt durch seine Bleichanstalten; Pfarrdörfer. — Gieselwerder, Dorf an der Weser, mit 1 Domäne, 98 Häus. und 656 Einw., worunter 14 Leineweber, 5 Kesselmacher und 1 Kaufmann, der Geschäfte nach Bremen macht: auch werden auf dem dasigen Schiffswerfte Weserfahrzeuge gebauet. — Holzhausen, Dorf mit 84 Häus. und 539 Einw. — Wilhelmshausen, Dorf mit 72 Häusern und 380 Einw. Dabei die Altmünder Glashütte an der Weser, die gutes Krystallglas verfertigt, und Wildhaus, ein Fürstenhaus bei Münden. — Sababurg, ein kurfürstl. Jagdschloß, auf einem mäßig hohen Berge im Reinhardswalde, mit festen starken Mauern und einem trockenen Graben, worüber eine Brücke führt, umgeben. Dabei ein Lustgarten und einige Gebäude, überhaupt 7 Häus. mit 68 Einw. Unter dem Schlosse ein großer Thiergarten. — Beberbeck, eine Domäne, Weiler an der Meme und ½ Meile von Sababurg, mit 6 Häus. und 58 Einw. Hier befindet sich das einzige landesherrliche Gestüte, das jetzt wiederhergestellt ist und etwa 70 Mutterstuten zählt.

d. Das Amt Carlshaven.

Zwischen Diemel und Weser und aus dem alten Amte Carlshaven und Porzelen der Aemter Trendel-

burg und Gahaburg zusammengesetzt: es zählt 823 Häus. und 5,919 Einw.

Carlshaven, Amtsstadt, am Fuße des Brandenbergs und in einem Winkel, den die Diemel bei ihrem Einflusse in die Weser macht. Sie hat nur 1 Thor und keine Ringmauern, ist klein, aber regelmäßig und größtentheils massiv gebauet. Durch die Straßen geht ein Kanal, der sich in einem an der Weser angelegten Bassin endigt, und aus diesem mittelst angelegter Schleusen mit der Weser vereinigt wird: er fängt bei dem Dorfe Hümme an und soll zur Erleichterung des Transports der Bremer Güter nach Cassel dienen, wird aber schlecht benutzt und verfällt. Die Stadt hat 1 Kirche, woran 1 Teutsch- und 1 Franz. ref. und 1 luth. Prediger stehen, 1 Schule, 1 Lazareth, 1 alten und 1 neuen Packhof, 1 Stadt- und 1 Wachthaus, 83 Häus. und 1,203 Einw., worunter 98 Handwerker und 12 Kaufleute. An Fabriken finden sich 1 Tabaksfabrik, nur mit 2 Arb., 1 Essigsiederei mit 2 Arb., 1 Wollmanuf. mit 27 Arb., 2 Hutfabr., 2 Strumpffabr., 1 Salzsiederei, zu welcher 3 Fabrikgebäude, 2 Gradirhäuser, 1 Gradirmeister und 1 Kunsthaus gehören, und die auf 4 Pfannen 9,590$\frac{1}{2}$ Entr. graues und grobkörniges, aber doch scharfes und gutes Salz producirt (die Soole ist zwar nur 2$\frac{1}{2}$ löthig, wird aber zu 20 bis 24 Loth gradirt), und 1 Blaufarbenwerk, das jährlich durch 12 Arb. im Durchschnitte 1,600 Entr. Schmalte producirt. Die Handlung ist nie lebhaft und blühend geworden, ob die Stadt gleich zum Handelsdepot zwischen Bremen und Cassel bestimmt war, eben so wenig die Schifffahrt, womit sich nur 3 Schiffer beschäftigen. Die auf der Weser herabkommenden Güter werden auf dem Kai oder der Schlacht ausgeladen, und dann auf der Achse nach Hofgeismar, Grebenstein, und Cassel geschafft, wo meistens Leinewand zur Rückladung eingenommen wurde. Allein dieser Leinenverkehr geht jetzt äußerst schläfrig. Etwas wird in Kolonialwaaren und Weinen gethan. Sonst hält der Ort Wochenmärkte, 3 Kornmärkte und hatte vormals 1 Leinenlegge, die aber außer Thätigkeit ist. An Mühlen ist eine mit 5 Gängen vorhanden. Es liegt hier beständig eine Abtheilung Invaliden zur Garnison. Wo jetzt Carlshaven steht, lag sonst das Dorf Sieburg, welches 1717 zur Stadt umgeschaf-

fen und nach seinem Gründer, Landgraf Karl, benannt wurde. — Helmarshausen, Stadt, in einem Thale am linken Diemelufer, worin sich der durch die Stadt fließende Heimbach einmündet. Sie ist ummauert, hat 3 Thore, 1 Marktplatz, gepflasterte, aber enge, schlecht unterhaltene Straßen, 1 Kirche, 1 Schule mit 2 Lehrern, 1 Brauhaus, den Thormkasten (ein Gefängniß), 1 Domäne, 1 Landgut der Familie v. Spiegel, 161 Häus. und 1,045 Einw., worunter 97 Gewerbetreibende. Die Stadt nährt sich vom Ackerbau, Garnspinnerei und 4 Jahrmärkten: sie hat 2 Mühlen, und in dem Krukenberge einen ansehnlichen Sandsteinbruch, welcher gute Dach- und Mauersteine liefert. Auf seinem Gipfel liegt seit 1465 eine alte Burg in Trümmern. Im Mittelalter hieß der Ort Elveri, Elmeri, in einer Urkunde von 1033 Halmwardshausen: er lag im Gau Angere, hatte 1 Mönchskloster und kam 1465 an Landgraf Ludwig von Hessen. — Trendelburg, Stadt, Sitz eines Oberförsters, am linken Ufer der Diemel, auf einem so hohen Sandsteinberge, daß ihr das Wasser durch eine Kunst zugeführt werden muß. Aus ihren verfallenen Mauern führen 2 Thore: sie hat 1 Marktplatz, enge aber gepflasterte Straßen, 1 altes mit Mauern und Graben umgebenes Schloß, 1 Kirche, 1 Schule mit 2 Lehrern, 1 Hospital, 116 Häus. und 898 Einw., worunter 49 Handwerker und 3 Krämer. 4 Jahrmärkte, eine Mühle mit 5 Gängen; Ackerbau und Viehzucht Hauptnahrungszweige. Der Ort hieß in älteren Zeiten Dreydenberg, war eine Veste, gehörte zur Herrschaft Schönenberg, und kam 1306 an Landgraf Heinrich I. Dabei liegen die Höfe Abgunst und Wülmersen. — Lippoldsberg, ein Marktflecken auf dem rechten Weserufer, da wo sich die Schwülme in dasselbe wirft. Er besitzt 1 Kirche, 1 Armenhaus, 121 Häus. und 620 Einw., die 3 Jahrmärkte halten. Der landesherrliche Eisenhammer producirte 1805 3,369 Wagen Eisen. Ueber die Weser geht eine Fähre. — Deissel, ein Pfarrdorf an der Diemel, mit 160 Häus., 2 Mühlen und 1,012 Einw., die guten Kopfkohl bauen und jährlich für 1,100 Thaler Klengeflechs verkaufen. — Langenthal, Kirchdorf, auf der flachen Höhe eines Bergs, mit 92 Häus. und 491 Einw., bekannt wegen seines Kirschenbaues und seiner 4 Kirschenmärkte. — Gewissenruh, mit 18 Häusern und 104

Einw. und Friedrichsfeld, mit 12 Häus. und 131 E., Kolonien, wovon ersteres 1720 angelegt und mit Französischen Flüchtlingen bevölkert, letzteres aber 1776 entstanden ist und Trieste zu Einw. erhalten hat.

3. Der Kreis Wolfhagen.

Er liegt im W. von Cassel, ist aus den Aemtern Wolfhagen, Volkmarsen und Naumburg, aus der Voigtei Hasungen und Theilen von Zierenberg zusammengesetzt, und enthält in 3,504 Häusern 21,039 Einwohner. Seine 3 Aemter sind:

a. Das Amt Wolfhagen.

Im W. von Cassel und an der Gränze von Waldeck. Es ist aus dem größeren Theile des alten Amts Wolfhagen, aus der Voigtei Hasungen und einigen Parzellen von Zierenberg gebildet und zählt in 1,514 Häus. 8,845 Einwohner.

Wolfhagen, Kreis- und Amtsstadt, auf einem kalkartigen Berge an dem Glockenborne, der sich in die Erpe ergießt. Sie ist ummauert, hat 4 Thore, 1 Vorstadt, 1 Amthaus auf der Freiheit, 1 Kirche, 1 Hospital, 1 Rathhaus und einschließlich von 7 Mühlen und dem Hofe Elmarshausen 401 Häus. und 2,401 Einw., worunter 59 Juden und 189 Gewerbetreibende. Etwas Wollenzeugweberei mit 4, Strumpfweberei mit 19, Leinenweberei mit 14 und Gerberei mit 21 Meistern, welche letztere gutes Leder liefern; 9 christliche und 12 jüdische Handlungen, 1 Apotheke, 7 Mühlen, wovon 1 Papiermühle 100 Ballen producirt, 1 Schneidemühle und 2 Walkemühlen, Wolfhager Zwieback, in der ganzen Umgegend berühmt, 1 Ziegelhütte, 5 Jahrmärkte. Wolfhagen hat wahrscheinlich seine Entstehung dem dasigen Karthäuserkloster zu danken: es war einst bedeutender, und hatte das Recht Münzen zu schlagen, welches noch 1472 ausgeübt ist. 1305 hatte die Stadt Mauern und Thore erhalten, und 1268 Landgraf Heinrich I. bei diesem Orte die Westphalen geschlagen. — Zierenberg, Stadt und Sitz einer Oberförsterei, an der

Warme und in einem von hohen Bergen umkreiſten Thale; trotz ihres Namens, eine der häßlichſten Heſſiſchen Städte, ummauert, mit 3 Thoren, 1 Kirche, 7 Mühlen, 219 Häuſ. und 1,173 Einw., worunter 95 Gewerbetreibende und 44 Juden, die 4 Jahrmärkte halten. — Istha, mit 91 Häuſ. und 467 Einw.; Altenhaſungen, an der Arolſerſtraße, 76 Häuſ., 2 Mahl- und 1 Oelmühle und 411 Einw.; Ehlen, mit 100 Häuſ. und 639 Einw., dabei die Höfe Bodenhauſen, Kahlenberg und Roppenrode, die Habichtſteiner Mahl- und die Bodenhäuſer Oelmühle, Dörnberg, unter dem Habichtswalde, mit 104 Häuſ. und 670 Einw., dem Stammhauſe der gleichn. Familie, Pfarrdörfer. — Philippinenburg, mit 10 Häuſ. und 59 Einw., Philippinendorf, mit 10 Häuſ. und 72 Einw. und Philippinenthal, mit 10 Häuſ. und 56 Einw., drei Koloniedörfer, die ſeit dem 7jährigen Kriege entſtanden ſind: ihre Einw. nähren ſich von der Landwirthſchaft und vom Strumpfweben.

b. Das Amt Volkmarsheim.

Es beſteht aus dem vormaligen Amte Volkmarsheim und Stücken von Wolfhagen und Zierenberg, liegt an der Paderbornſchen und Waldeckſchen Gränze, und zählt in 1,158 Häuſ. 6,735 Einw.

Volkmarsheim, im gemeinen Leben Volkmarſen, Stadt und Amtsſitz, an einem Bache, welcher der Wande zufließt. Sie iſt mit Mauern umgeben, hat 4 Thore, 2 Kirchen, 1 Hoſpital, 392 Häuſ. und 2,474 katholiſche Einw., die Wollenzeuch- und Strumpfweberei, auch 1 Lederfabrik und mehrere Gerbereien unterhalten, Krämerei treiben und 4 Jahrmärkte haben. Es gehören zu der Stadt 4 Mahl- und 1 Schneidemühle. Die hieſigen Juden beſitzen 1 Synagoge. Die Stadt gehörte vormals zum Stifte Paderborn, wurde mit Paderborn zum Königreich Weſtphalen geſchlagen, und verblieb 1814, da Heſſen Anſprüche auf dieſelbe machte, kraft Vertrags bei dem Kurhauſe. — Breuna, in einer Ebene an dem Eſcheberge, mit 168 Häuſ. und 680 Einw., die ſich von der Landwirthſchaft und Garnſpinnerei nähren; Niederelſungen, mit 112 Häuſ. und 610 Einw.; Obereli-

ſingen, mit 190 Häuſ. und 610 Einw.; Oberelſungen, mit 100 Häuſ. und 627 Einw.; Wetteſingen, mit 132 H. und 640 E.; Niederliſtingen, mit 36 H. und 194 Einw. und Ehringen, mit 102 H. und 566 E.; Pfarrdörfer. — Malsburg, ein Landgut der in Heſſen ſtark begüterten Familie von der Malsburg, mit 2 H. und 24 Einw., unter einem Berge, auf welchem man noch die Trümmern einer Burg, des Stammhauſes dieſer Familie erblickt. Zu dem Malsburger Gau gehören. Hohenborn, mit 4 Häuſ. und 29 Einw., und Eſchebeck, mit 6 Häuſ. und 72 Einw., wo ehemals das Gericht beſtand. — Laax, ein Gut der Familie Voigt, mit 7 H. und 57 Einw. — Sieberhauſen, ein Hof der Familie Göddeus, mit 2 H. und 30 E.

c. Das Amt Naumburg.

Einſt eine Pertinenz des Fürſtenthums Fritzlar, wovon es eine Kellerei bildete. Es hat 832 Häuſ. und 5,459 Einwohner, und liegt im S. W. von Caſſel, an der Gränze von Waldeck.

Naumburg, Stadt und Amtsſitz, an der Elbe. Sie iſt mit verfallenen Mauern umgeben, hat 4 Thore, 1 Markt, 1 Kirche, 1 Hoſpital, 7 Mühlen, 236 Häuſ. und 1,457 kathol. Einw., die ſich von ihren Gewerben und der Landwirthſchaft nähren, auch 4 Jahrmärkte halten. — Altendorf, mit 45 Häuſ. und 307 Einw., und Altenſtadt, mit 72 Häuſ. und 572 Einw., kathol. Kirchdörfer. — Riede, mit 48 Häuſ., 340 Einw. und dem kurfürſtl. Luſtſchloſſe, das jetzt der Gräfin v. Wied eingegeben iſt und einem herrlichen, von dem letztern Lehnsbeſitzer von Mäuſebug angelegten Park beſitzt; Sand, an der Embs, mit 107 H., 677 Einw., dem Hofe Offenhauſen und der Stegmühle; Wathorn, am Fuße des Silberbergs, mit 115 Häuſern und 707 Einw., die gute Sandſteinbrüche beſitzen; Pfarrdörfer. — Elben, an der Elbe, mit 1 v. Buttlarſchen Gute, 82 Häuſ., 522 Einw., und der größten Papiermühle von Kurheſſen, die 450 Ballen producirt; Elberberg, ebenfalls mit 1 v. Buttlarſchen Gute, 40 Häuſ. und 252 Einw., und Heimershauſen, mit 63 Häuſ. und 391, noch Züſchen in Wal-

heck einzepfarrt, Dörfer. — Merxhausen, Dorf, mit 1 der beiden hohen Hospitäler in Kurhessen, das jetzt zu einem Asyl für wahnsinnige Weibspersonen eingerichtet und nebst Haina unter einer besondern Verwaltung steht, der Eichs- und Oelmühle, 21 Häus. und 297 Einw.

4. Der Kreis Frizlar.

Er ist aus dem bisherigen Amte Frizlar, das einen Bestandtheil des vormaligen Fürstenthums Frizlar ausmachte, den Aemtern Gudensberg und Jesberg, und einigen Stücken von Borken und Homberg zusammengesetzt, breitet sich im S. W. von Cassel längs der Waldecker Gränze aus, hatte 1820 in 3,527 Häus. 24,194 Einw. und war unter 3 Aemter vertheilt.

a. Das Amt Frizlar.

Es liegt an der Edder, besteht aus dem vormaligen Amte Frizlar und Parzelen von Borken und Homberg, und enthält in 1,230 Häus. 8,348 Einw.

Frizlar, Amtsstadt, an der Edder. Sie ist mit Mauern umgeben, hat 4 Thore, 1 Marktplatz, krumme und unregelmäßige, aber gepflasterte Straßen, 2 Kirchen, worunter die Stiftskirche St. Peter, woran vormals ein Kollegiatstift stand, 1 Ursulinernonnenkloster mit 1 Oberin, 4 Nonnen und 2 Laienschwestern, die ein Mädcheninstitut unterhalten, 1 kleines Gymnasium, 1 lateinische und 1 Teutsche Trivialschule, 1 Hospital, 420 Häus. und 2,659 Einw., worunter 101 Juden, die 1 Synagoge haben, und 291 Handwerker und Gewerbetreibende. Außer 1 nicht unbedeutenden Tabaksfabrik, bestehen hier 2 Steingutfabriken und mehrere Gerbereien. Die Stadt hält 6 Jahrmärkte und besitzt 5 Mühlen und 1 Ziegelei. — Ungedanken, unweit der Edder, mit 40 Häus. und 247 E., und Rothhelmshausen, mit 15 Häus. und 104 E., kathol. Dörfer. — Wabern, zwischen der Edder und Schwalm, an der Esse und der Frankfurter Landstraße, mit 1 kurfürstlichen Schlosse und Garten, 112 Häus., 848 Einw. und 1 Posterpedition; Gejsmar, an der Elbe,

mit 90 Häuf., 645 Einw., 1 Papiermühle, die etwa 60 Ballen liefert, 1 Mahlmühle, und 1 Sauerbrunnen, wovon jährlich 10,000 bis 15,000 Flaschen verschickt werden, in der Nähe dieſes Dorfs hat die hohe Eiche geſtanden, die 714 vom Märtyrer Bonifaz ausgerottet iſt; Obermöllerich, an der Edder, mit 1 v. Trettſchen Gute, 55 H. und 342 Einw., und Kleinenglis, mit 57 Häuf. und 362 Einw., bekannt in der Geſchichte, indem bei demſelben der von der Kaiſerwahl zurückkehrende und zum Kaiſer ernannte Herzog Friedrich von Braunſchweig 1409 von Friedrich von Hertingshauſen überfallen und getödtet wurde; Pfarrdörfer. — Kalbsburg, Landgut der Familie von Dorbeck, zu Großenglis gehörig.

b. Das Amt Gudensberg.

Bloß aus Parzelen des vormaligen Amts Gudensberg beſtehend, im S. W. von Caſſel und von der Embs bewäſſert. Es zählt 1,267 H. und 8,888 E.

Gudensberg, Stadt, Amtsſitz und Oberförſterei. Sie liegt unter dem Odenberge unweit der Frankfurter Heerſtraße, iſt mit Mauern umgeben, hat 3 Thore, 1 Markt, krumme und unregelmäßige Straßen, 1 Kirche, 1 Hoſpital, 242 Häuf. und 1,685 Einw., worunter gegen 150 Juden, die 1 Synagoge haben. Die Stadt nährt ſich von einigen Gewerben, der Leineweberei, Krämerei und 4 Jahrmärkten, mehr aber noch von der Landwirthſchaft, und gilt für eine der älteſten Städte in Heſſen. — Niedenſtein, kleine Stadt, an der Withoſt; ummauert, mit 3 Thoren, 1 Kirche, 82 Häuf. und 514 Einw. — Beſſe, unter dem Bensberge, mit 120 Häuf. und 841 Einw., die den beſten Waizen in der umliegenden Gegend, auch vielen Kohl bauen und ſich von der Leineweberei nähren; Griftä, mit 59 Häuf., 414 Einw. und den Höfen Fehrenberg und Heidſtedt; Wehren, mit 37 H. und 263 Einw.; Kirchberg, mit 90 Häuf. und 646 Einw.; Obervorſchütz, an der Embs, mit 104 Häuf., 767 E. und der Hillenmühle; Maden, mit 61 Häuf. und 387 Einw.; Lohne, mit 90 Häuſern und 636 Einw., und Metz, mit 49 Häuf. und 359 Einw.; Pfarrdörfer. — Diſſen, Dorf, nahe am Odenberge und an der Frank-

fuhrer Straße, mit 1 Postexpedition, 45 Häus. und 366 Einwohnern.

c. Das Amt Jesberg.

Im S. W. von Cassel, an der Schwalm, und aus dem vormaligen Amte Jesberg und Parzelen von Borken zusammengesetzt. Es zählt 1,030 Häuser und 6,958 Einwohner.

Jesberg, Marktflecken und Amtssitz, an der Gilse. Er hat 1 Schloß, 116 Häus. und 865 Einw., worunter viele Handwerker und hält 3 Jahrmärkte. Postexpedition. Dabei der Hof Brünchenhain. — Bischhausen, mit 41 Häus. und 230 Einw.; Zimmersrode, mit 74 Häus. und 478 Einw.; Zwesten, mit 152 Häus., 1,082 Einw. und den Otto-, Leo- und Keilmühlen; Niederurf, an der Urfe, im Löwensteinschen Grunde, mit 120 Häus., 807 E. und 2 Mühlen; Pfarrdörfer. — Gilsa, mit 58 Häusern und 421 Einw., dem Stammorte der gleichn. adlichen Familie; Oberurf, an der Urfe, mit 68 Häus., 494 Einw., der Wiesenmühle und 1 Eisenhammer, der 1805 16 Arb. beschäftigte und 602 Wagen Stabeisen lieferte, und Schiffelborn, mit 25 Häus. und 142 Einw., dabei Schloß Löwenstein; Dörfer.

5. Der Kreis Homberg.

Im S. W. von Cassel und zusammengesetzt aus den Aemtern Homberg und Neuenstein und Parzelen von Borken. Er besteht nur aus 1 Landgerichte und enthält 2,545 Häus. mit 16,736 Einw.

a. Landgericht Homberg.

Homberg, Kreis- und Amtsstadt, Sitz des Landrichters und 1 Oberförsters. Sie breitet sich an der Efze aus, ist mit Mauern umgeben, hat 6 Thore und wird in die Alt- und Neustadt abgetheilt, ist übrigens wie alle Hessische Städte gebauet, enge mit krummen Straßen, die nur zum Theil gepflastert sind, hat 1 Marktplatz, 1 Kirche, 1 Bürgerschule mit 3 Lehrern, 1 Hospital St. Georg,

welches vor dem Thore belegen iſt, 2 Edelhöfe, 409 Häuſ. und 3,182 Einw., die ſich von der Gerberei, der Leinenweberei, Handwerken und Krämerei nähren, auch einen ſtarken Landbau und 4 Jahrmärkte haben. Die Stadt iſt alt. — Holzhauſen, ein Dorf in der Nähe von Homberg, an der Efze, mit 92 Häuſ. und 557 Einw. Dabei 1 Eiſenhochofen, welcher 42 Arb. beſchäftigt und an Gußeiſen 4,029, der dabei befindliche Eiſenhammer aber 971 Wagen Stabeiſen producirt. — Sippershauſen, mit 26 Häuſ., 164 Einwohnern und dem Hofe Rubenrod; Wernswig, mit 70 Häuſ., 422 Einw. und dem Hofe Wiklingshain; Berge, mit 34 Häuſ., 212 Einw. und dem Hofe Sauerberg; Wasmuthshauſen, mit 27 Häuſ und 140 Einw.; Werna, mit 68 Häuſ. und 501 Einw.; Remsfeld, mit 80 Häuſ. und 441 Einw.; Hebel, mit 64 H. und 399 E.; Niederbeisheim, mit 82 H. und 489 E. und Oberhülſa, mit 45 Häuſ. und 225 Einw.; Pfarrdörfer. — Kaßdorf, an der Efze, mit 1 Domäne, 58 H. und 410 Einw.; Falkenberg, mit 1 Schloſſe, 52 H. und 352 Einw. und Wallerſtein, mit 1 Domäne, 38 H. und 267 E.; Dörfer.

Borken, Stadt am Olmsbache. Sie iſt ganz offen, hat aber 2 Thore, 1 Marktplatz, gepflaſterte Straßen, 1 Kirche, 2 Elementarſchulen, 1 Hoſpital, 1 Rathhaus, 2 Edelhöfe, 163 H. und 1,116 Einw., worunter 56 Juden und 62 Gewerbetreibende, die 4 Jahrmärkte halten, aber doch ihre vornehmſte Nahrung aus der Landwirthſchaft ziehen. Die Stadt hat ein hohes Alterthum, und wurde ſchon 1373 unter den Städten genannt, die dem Kurfürſten von Sachſen huldigten; aber ſein Wohlſtand ging im 30jährigen Kriege unter und noch liegt der beſſere Theil der Stadt wüſte. Bei derſelben liegen die Höfe Marienrode und Gilſerhöfe. — Singlis, an der Schwalm, mit 54 H., 1 Mühle und 412 Einw.; Arnsbach, an der Schwalm, mit 61 H. und 373 E.; Diklich, mit 73 H., 1 Mühle und 528 E., und Naſſenerfurth, mit 55 H. und 376 E.; Pfarrdörfer.

6. Der Kreis Melſungen.

Im S. von Caſſel, an beiden Ufern der Fulda. Seine Beſtandtheile ſind die 3 Aemter Melſungen, Felſ-

berg und Spangenberg; er enthält 3,638 Häuſer und 24,782 Einwohner.

a. Amt Melſungen.

An der Fulda und aus dem vormaligen Amte Melſungen und Partheien von Spangenberg zuſammengeſetzt, mit 1,499 H. und 9,548 E.

Melſungen, Kreis- und Amtsſtadt, Sitz einer Forſtinſpection und Oberförſterei. Sie liegt an der Fulda, worüber eine Brücke von 6 Bogen führt, iſt mit Mauern umgeben, hat 5 Thore, 1 Marktplatz, 1 Schloß, 2 Kirchen, 1 Bürgerſchule mit 2 Lehrern, 1 Hoſpital, 403 H. und 2,955 Einw., worunter viele Juden. Die Tuchweberei beſchäftigt 60 Meiſter, die jährlich 42,000 Pfund Wolle verarbeiten, auch werden etwas Leineweberei und Gerberei betrieben und viele Holzwaaren verfertigt. Die Stadt hält 7 Kram- und Viehmärkte, und hat Krämerei und Leinenhandel. Bei derſelben liegt der Hof Kuhmansheide. Hier wird die Fulda für größere Fahrzeuge ſchiffbar. — Breitenau, nur ein Weiler von 7 H. und 43 Einw., der aber die Pfarrkirche des großen Dorfs Guxhagen, mit 111 H. und 842 Einw., enthält. Er liegt in dem Winkel, den die Edder bei ihrem Zuſammenfluſſe mit der Fulda macht, und war vormals ein Benediktinerkloſter, das Graf Werner von Gröningen 1110 geſtiftet haben ſoll. Die Eingepfarrten auf dem rechten Fuldaufer werden durch Spiekenſchiffe zur Kirche gebracht. — Wollrode, mit 40 H., 270 Einw. und dem Hofe Schwarzenbach; Malsfeld, an der Fulda, mit 62 Häuſ., 409 Einw., 1 Papiermühle, die 40 Ballen producirt, 1 Mahlmühle und 1 Ziegelei; Grebenau, mit 23 H. und 152 E.; Dagobertshauſen, an einem Bache, mit 38 Häuſ., 215 Einw. und dem Schlegelshofe. Bei dieſem Orte ſoll König Dagobert 641 die Slaven geſchlagen haben. An der Abendſeite wird am Gehänge des Gebirgs in einem Flötze, das ſich von Elfershauſen nach Binsförth erſtreckt, und überall von Baſaltkuppen umgeben iſt, auf Steinkohlen geſchürft, auch findet man Alaun- und Schwefelkieſe; Adelshauſen, an der Pfieſe, mit 29 H., 171 Einw., dem Hofe Fahre und der Walkmühle, und Binsförth,

an der Fulda, mit 66 Häus., 433 Einw., Holz- und Leinenhandel; Pfarrdörfer. — Beisförth, an der Fulda, mit 89 H., 576 Einw., 1 Papiermühle und dem Hofe Grüneis, und Körle, an der Fulda, mit 79 H., 1 Mühle und 507 E., die Schifffahrt treiben; Dörfer.

b. Amt Felsberg.

An der Edder und Schwalm, mit 952 Häus. und 6,575 Einw.

Felsberg, Stadt und Amtssitz, unweit der Edder, am Fuße eines Felsens, worauf man noch die Trümmern einer alten Burg sieht, die den Hessen deßhalb merkwürdig bleibt, weil auf derselben Landgraf Philipp der Großmüthige geboren ist. Sie ist ummauert, hat 2 Thore, 1 Marktplatz, 1 Kirche, 1 Hospital, 137 Häus. und 1,008 Einw., die sich von Handwerken und der Landwirthschaft nähren, auch 5 Jahrmärkte halten. — Altenburg, ein Dorf in der Gabel der Edder und Schwalm, mit 25 H. und 173 Einw., wovon ein Landwirth als Goldwäscher vereidet wird; aber die Goldwäscherei in der Edder, aus deren Ausbeute sonst Dukaten mit der Umschrift ex auro Adranae geschlagen wurden, hat längst aufgehört. Ueber dem Dorfe steht auf dem Felsen ein Schloß der Familie von Baineburgk. — Niedermölrich, mit 79 H. und 507 Einw.; Gensungen, an der Edder, mit 74 H. und 653 Einw.; Hesserode, mit 26 H. und 161 Einw.; Harle, mit 99 Häus. und 517 Einw.; Böddiger, an der Embs, mit 58 H., 1 Mühle und 390 Einw., dabei ein hoher Berg, wo man säulen- und kugelförmigen Basalt mit einer 2 bis 3 Linien dicken Schale von grauem Thone umgeben, so wie Chalcedonier, Glimmer, Hornblende, Olivine und Zeolithe findet; Wolfershausen, mit 43 Häus., 295 Einw. und dem Amselhofe; Pfarrdörfer. —, Melgershausen, Dorf, mit 41 H. und 314 Einw., dabei die Domäne Mittelhof, der Hof Karthaus, einst ein Nonnenkloster unter dem Heiligenberge vor dem Forste Quiller, und 1 Ziegelei.

c. Amt Spangenberg.

welches fast das ganze vormalige Amt Spangenberg, mit Ausnahme von Binsförth, Beisförth, und dem Gerichte

Schemmern enthält und 1,387 Häus. mit 8,659 Einwohnern zählt.

Spangenberg, Stadt und Amtssitz. Sie liegt zwischen Pfiefe und Esse, ist mit Mauern umgeben, hat 3 Thore, 2 Nebenpforten, 1 Vorstadt, 1 Marktplatz, 2 Kirchen, 1 Bürgerschule mit 2 Lehrern, 1 Hospital, 1 Krankenhaus, 254 H. und 1,651 Einw., worunter 78 Juden und 149 Gewerbetreibende. Die Gerbereien sind ganz ansehnlich; etwas Krämerei, 5 Jahrmärkte, starke Viehzucht und Ackerbau. Ueber der Stadt liegt auf einem Berge Schloß und Festung Spangenberg, das eine Invalidengarnison hat und gegenwärtig als Staatsgefängniß dient. Zur Stadt gehört der Hof Halbersdorf. — Pfiefe, am gleichn. Flusse, mit 73 H. u. 443 E.; Weidelbach, mit 27 H. u. 157 E.; Wichte, mit 40 H. u. 269 E.; Mörshausen, mit 56 H. u. 385 E., und Neumorschen, an der Fulda, mit 100 H. und 535 E., worunter einige Schiffer und Holzhändler sind; Pfarrdörfer. — Altmorschen, an der Fulda, mit 98 H. und 711 Einw., worunter einige Kaufleute, die eine starke Leinen- und Holzspedition nach Cassel treiben und Schifffahrt unterhalten, dabei das landesherrliche Schloß Haidau; und Connefeld, an der Fulda, mit 69 H. und 414 E., dabei ein Alabasterfelsen, den man theils in großen Tafeln und Blöcken zum Poliren bricht, theils als Gyps verbrennt; Dörfer.

7. Der Kreis Witzenhausen.

Im Osten von Cassel, aus den vormaligen Aemtern Witzenhausen, Ludwigstein, Lichtenau, Allendorf und dem größten Theile von Großallmerode zusammengesetzt, und in 3 Aemtern 4,120 Häus. und 25,057 Einw. zählend.

a. Amt Witzenhausen.

Es liegt an der Werra und besteht aus den Aemtern Witzenhausen, Ludwigstein und Großallmerode, die zusammen 2,187 H. und 13,966 E. zählen.

Witzenhausen, Kreis- und Amtsstadt. Sie liegt an der Werra, worüber eine Brücke führt, in einem freund-

lichen und warmen Thale, wird von der Geiſter durchfloſſen, iſt mit Mauern umgeben, und zählt 3 Thore, 1 Marktplatz, 1 Amthaus, 1 Kirche, 1 Hoſpital vor der Stadt, 1 Bürgerſchule mit 2 Lehrern, 354 Häuſ. und 2,458 Einwohner, worunter 69 Juden, die hier 1 Synagoge haben. Die Stadt nährt ſich von Handwerken, der Gerberei, Leineweberei, Eſſigbraunerei und 4 Jahrmärkten, vorzüglich aber von der Landwirthſchaft, dem Obſt und Gartenbau: Witzenhauſen verſorgt nicht allein Caſſel, Göttingen und Münden mit Trauben, Aprikoſen, Pfirſchen und Kirſchen, ſondern keltert auch einigen Wein, wovon der aus guten Jahren ganz trinkbar iſt, ſonſt aber nur zum Eſſig dient. Auch unterhält der Ort einigen Handel und Schifffahrt. Bei demſelben liegt das landesherrl. Vorwerk Germerode. — Großallmerode, Stadt an der Gelſter, die erſt im letzten Viertel des 17ten Jahrhunderts Stadtrechte erhalten hat, und vorher ein bloßes Dorf war. Sie iſt offen, aber gut gebauet, mit 1 Marktplatze, 1 Kirche, 243 H. und 1,637 Einw., die Handwerke, Gerberei, Töpferei, Weberei und Landwirthſchaft treiben und 4 Jahrmärkte halten. Berühmt ſind die hieſigen Schmelztiegel-, Schüſſer- und Pfeifenfabriken, die 111 Arb. beſchäftigen und jährlich mehr als 1 Million Pfeifen und für 20,000 Rthlr. Tiegel und Schüſſer liefern, auch ſind hier 1 Alaun- und Vitriolſiederei, die an Alaun 154, an Vitriol 54 Entr. liefert, 3 Mahl- und 1 Walkemühle. Bei der Stadt liegt der Hof Hirſchberg. — Hundelshauſen, der Sitz eines Oberförſters, mit 78 H. und 529 Einw.; Oberzieden, mit 87 Häuſ. und 524 Einw., dabei das Schloß Ludwigſtein, ſonſt der Sitz eines Amts; Kleinallmerode, mit 90 H. und 531 Einw.; Gertenbach, mit 66 Häuſ. u. 411 Einw., dabei die beiden Schlöſſer Berlepſch, der Stammſitz der gleichn. Familie, und Hubenthal, beide v. Berlepſch gehörig; Ermſchwerd, mit 104 H., 682 E., worunter einige in Weinen Geſchäfte machen, und den Höfen Stiederode und Thalhof; Ziegenhagen, mit 49 Häuſ. und 365 Einw., dabei der Weiler Glashütte, mit 10 H., 40 Einw. und einer eingegangenen Glashütte; Berge, mit 30 H. und 216 luth. Einw.; Eichenberg, mit 49 H. und 340 luth. Einw., dabei das Landgut Arnſtein der Familie Bodenhauſen, das ſich äußerſt romantiſch auf einem Felſen erhebt; Hermarode,

mit 26 Häuſ. und 194 luther. Einw.; Pfarrdörfer. — Unterrieden, Dorf, an der Werra, mit 76 H. und 467 Einw. — Epterode, Dorf, im S. von Graßallmerode, mit 50 H. und 284 Einw., dabei das Alaunbergwerk Faulbach, die Erbſenmühle und ein Förſterhaus. — Wickenrode, Dorf, an der Geiſter, mit 136 H. und 698 Einw., die 2 Alaun- und Vitriolſiedereien unterhalten und jährlich an Alaun 300, an Vitriol 108 Entr. produciren. Dabei das Alaunbergwerk Rinkenkuhl, welches zugleich Braunkohlen producirt, und der Hof Johannisweik.

b. Amt Lichtenau.

Im S. O. von Caſſel, zwiſchen dem Meißner und Kiedforſte, und in 1,079 Häuſ. 6,492 Einw. zählend.

Lichtenau, Stadt und Amtsſitz, an dem Urſprunge der Loſſe und unter den Ruinen der alten Veſte Reichenbach. Sie iſt ummauert, hat 3 Thore, 1 Marktplatz, 2 Kirchen, 1 Kapelle, 1 Hoſpital, 180 H. u. 1,198 E., die ſich meiſtens von der Landwirthſchaft nähren und 4 Jahrmärkte halten. — Walburg, an der Wohre, mit 87 Häuſ., 509 Einw. dem Hofe Hambach und 1 Ziegelei; Laudenbach, an der Geiſter, mit 197 H. und 714 Einw., wobei auf dem nahen Meißner ein Braunkohlenbergwerk betrieben wird, das 98 Arb. beſchäftigt und jährlich 34,000 bis 35,000 Scheffel ausbeutet; Velmeden, mit 58 H. und 309 Einw.; Reichenbach, mit 1 Schloſſe, 65 H. und 392 Einw, und Harmuthſachſen, an der Wohre, mit 63 H. und 494 Einw.; Pfarrdörfer. — Quentel, ein Dorf, am Mulniſchen Bache, mit 53 Häuſ. und 305 Einw. — St. Ottilie, eine Franzöſiſche Kolonie, hart am Walde, mit 23 H. und 142 E.

c. Amt Allendorf,

welches im S. O. von Caſſel an der Werra ſich ausbreitet und in 854 H. 4,599 E. zählt.

Allendorf, Stadt und Amtsſitz. Sie liegt unter 51° 16' 41'' Br. und 27° 14' 19'' L., auf dem rechten

Ufer der Werra, und besteht aus der Stadt und der auf dem linken Werraufer belegenen Vorstadt Soden, mit welcher sie durch 3 Brücken verbunden wird, ist mit verfallenen Mauern umgeben, aus welchen 3 Thore führen, auch ist die Vorstadt Soden mit einer Mauer eingefaßt, ist im Innern schlecht gebauet, zwar mit breiten, aber ungeraden und zum Theil ungepflasterten Straßen, zählt 1 großen Marktplatz, 2 Kirchen, wovon 1 im Soden steht, 1 Bürgerschule mit 5 Lehrern, 1 Hospital, 675 H., wovon 165 zum Soden gehören, und 3,564 Einw. Die Nahrung beruhet auf Ackerbau und Viehzucht, Salzfuhren, bürgerlichen Gewerben, die 319 Gewerbetreibende unterhalten, worunter sich 5 Gerber und 2 Tabaksspinner befinden, und auf der Schifffahrt: die Werra, die bei Wanfried schiffbar wird, kann von hieraus doch erst mit größeren Schiffen befahren werden, und der Stadt stand vormals eine Art von Stapelrecht auf derselben zu. Sie hält 4 Jahrmärkte. Der Hirsenbau um die Stadt ist ansehnlich. Was sie aber vorzüglich auszeichnet, ist ihr Salzwerk im Soden: es ist uralt, schon Kaiser Otto II. machte damit seiner Gemahlin Theophanie ein Geschenk, und wurde von jeher vortrefflich unterhalten. Die Soole ist nur 4 bis 5löthig, wird aber auf 19 bis 20 Grad gebracht, und in 42 Siedehäusern, wozu eben so viele Pfannen und Trockenkammern gehören, versotten. 1806 producirte es 90,266 Cntr. oder 58,897 Achtel, und giebt jährlich einen Ueberschuß von 51,922 Rthlr. Geburtsort des Dichters Burkard Waldis. — Ellershausen, mit 41 Häusern und 222 Einw.; Kleinvach, mit 31 Häusern und 225 Einw.; Batterode, mit 26 H. und 139 Einw.; Asbach, mit 1 Domäne, 1 Försterhause, 33 H. und 168 Einw., und Weidenbach mit Henningerode, mit 24 H. und 126 E.; Dörfer.

8. Der Kreis Eschwege.

Auf beiden Seiten der Werra, und theils aus den landesfürstlichen Aemtern Eschwege, Bischhausen und Netra, so wie der Bergfreiheit Abterode von Allendorf und Parzelen von Spangenberg, theils aus den 4 Reservatämtern des Landgrafen von Rothenburg-Eschwege,

Bilstein, Germerode und Wanfried zusammengesetzt, indem die Gerichtsbarkeit, die bisher der Reservatenkommissär zu Eschwege und andere kurfürstliche Justizbeamte ausgeübt, zu den Aemtern übergeht. Der Kreis enthält gegenwärtig 6,198 Häus. mit 26,346 Einw. und 3 Aemter:

a. Amt Eschwege.

An der Werra. Es besteht aus den Aemtern Eschwege, Germerode, Bilstein und Wanfried, so wie der Bergfreiheit Abterode und den 4 Reservatämtern, und enthält in 4,294 H. 15,278 E.

Eschwege, Kreis- und Amtsstadt. Sie liegt an dem linken Ufer der Werra, worüber eine Brücke führt, ist mit Mauern umgeben, hat 4 Haupt- und 1 Nebenthor, 1 altes Schloß, 4 Kirchen, 1 Hospital, 1 Krankenhaus, 1 Lazareth, 1 Raths- und 1 Hochzeitshaus, 1 Stadtschule mit 5 Lehrern, 1 Markt- und 1 anderer öffentlicher Platz bei dem Schlosse, 815 auf Hessische Art gebauete Häuser in zum Theil krummen und winklichen, aber gepflasterten Straßen, und 4,567 Einw., worunter 505 Gewerbetreibende. Die Nahrung beruhet auf Handwerken und Gewerben, besonders auf 2 bedeutenden Lederfabriken und 17 Gerbereien, die das bekannte Hessische Sol- und Pfundleder produciren, auch Tuch- und Wollenzeuchweberei mit 46 Tuch-, 8 Rasch- und 2 Strumpfwebern, 2 Tuchscheerern und 3 Färbern, auf Seifensiederei mit 8 Meistern, auf Tabakspinnerei, auf Krämerei und Leinenhandel, auf Spedition, auf Schifffahrt mit 5 Schiffen, auf Landwirthschaft und Tabaksbau: jährlich werden 2,000 Ctnr. Kneller, an Werthe 14,000 Rthlr., der meistens nach Brotterode geht, getrocknet. 6 Jahrmärkte. — Wanfried, Stadt an der Werra, die hier schiffbar wird und eine Brücke trägt. Sie liegt auf dem linken Ufer des Stroms, ist mit einem Walle und trocknen Graben umgeben, hat 2 Thore, 3 Pforten, 1 altes Schloß, 1 Kirche, 1 Bürgerschule mit 3 Lehrern, 220 H. und 1,507 Einw., worunter 30 Kaufleute und 207 sonstige Gewerbetreibende. Sie zieht ihre Nahrung aus den Gewerben, aus der Spedition, die hier bedeutend ist, indem die Bremer Waaren bis

hierher zu Schiffe gehen und dann weiter nach Thüringen auf der Achſe gebracht werden; beſonders anſehnlich iſt der Verkehr mit Bordeauxweinen und Kolonialwaaren, aus den 4 Jahrmärkten, aus der Schifffahrt, die 8 Schiffer betreiben, und aus der Landwirthſchaft: Tabaks- und Hirſebau ſind ausgebreitet, und die Wieſen an der Werra vorzüglich, daher auch gute Viehzucht. 3 Mühlen, 1 Kalkbrennerei, bei der Stadt der Leiſtersberg.

Aue, mit 57 H. und 387 E.; Schwebda, mit 79 H. und 564 E.; Jeſtedt, mit 86 H. u. 504 E.; Völkershauſen, mit 87 H., 460 E., dem Hofe Teufelsthal, dem Lehnhofe und der Obermühle; Albungen, am Fuße des Fürſtenſteins, worauf ein Schloß, das Stammhaus der ausgeſtorbenen Grafen Diede ſteht, mit 56 H. und 307 E.; Frankershauſen und Wölfterode, mit 167 H. und 850 E.; Ribdewitzhauſen, mit der Domäne, 61 H. und 309 E.; Oberdünzebach, mit 75 H. und 361 E.; Niederdünzebach, mit 76 H. und 400 E.; Reichensachſen, an der Sunter, worüber eine ſteinerne Brücke führt, mit 1 landesherrlichen Vorwerke, 224 H., 1,328 E., worunter viele Handwerker, und dem Hofe Vogelsburg; Dattenrode, an der Nüter, mit 85 H. und 403 E.; Frieda, wo ſich die Friede in die Werra wirft, mit 117 H. und 685 E.; Grebendorf, mit 1 Domäne, 78 H. und 413 E.; Germerode, wo vormals ein Kloſter ſtand, mit 156 H. und 878 Einw.; Alberode, mit 26 H. und 133 E.; Kaſmerbach, mit 93 H. und 436 E.; Orpherode, mit 108 H. und 519 E.; Altenburſchla, an der Werra, mit 84 H. und 374 E.; Heldra, mit 79 H. und 357 E.; Abterode, an einem Bache und aus 2 Theilen beſtehend: dem Dorfe, wozu die Dammühle und der Schafhof gehören, und der Bergfreiheit mit der Schmelzhütte, die Kupfererze verſchmilzt, beide mit 198 H. und 1,023 E., worunter 53 Juden und unter dieſen mehrere Krämer, die einen ſtarken Verkehr mit feinen und groben Tüchern treiben, auch enthält der Ort einige Tuch- und Leinenweber und treibt eine ſtarke Landwirthſchaft; Weiſſenborn, mit 84 H. und 345 E.; Dudenrode, an der Riede und am Fuße des Meißners, mit 64 H., 297 E., dem Wilhelmsſtollen, wo auf Kupfer gebauet wird, und Brauſenrode; Eltmannshauſen, mit 71 H. und 418 E.; Frankenhain, mit 90 H. und

451 E.; Hitzerode, mit 91 H. und 471 E.; Niedenhone, mit 121 H. und 678 E.; Oberhone, mit 87 H. und 493 E.; Bockerode, mit 108 H., 559 E., 1 Mahl- und 1 Papiermühle; Weidenhausen, mit 102 H. und 676 E., und Wellingerode, mit 49 H. und 271 E.; Dörfer. Im N. von letzterem sieht man auf einem hohen Felsen, den der Kupferbach bespült, die Ruinen des Schlosses Bilstein, wovon einst ein Dynastengeschlecht benannt wurde, dessen Güter 1372 an Hessen gefallen sind.

b. Das Amt Bischhausen.

Es ist aus dem alten Amte Bischhausen und aus Pertinentien des Amts Spangenberg zusammengesetzt, und zählt in 935 Häus. 5,692 Einw.

Bischhausen, ein Marktflecken und der Amtssitz, an der Wohra und der Leipziger Heerstraße, mit 1 Landgute der Familie v. Boineburgk, 124 H. und 873 Einw., die sich von der Landwirthschaft und Professionen nähren, und 3 Jahrmärkte halten. Hier ist eine Posterpedition und Station. — Waldkappel. Stadt und Sitz einer Forstinspection. Sie liegt an der Wohra, die hier die Schemmer aufnimmt, ist ummauert, aber schlecht gebauet und zählt 3 Thore, 1 Marktplatz, 1 Kirche, 168 H. und 986 Einw., die sich von der Landwirthschaft und einigen Gewerben nähren und 3 Jahrmärkte halten. — Oettmanshausen, mit 36 H. und 203 E.; Mitterode, mit 43 H., 270 E. und den Höfen Urlattich und Wellingerode; Schemern, mit 61 H. und 375 Einw.; und Wichmanshausen, mit der Domäne, 96 Häus., 607 Einw. und dem Hofe Datterpfeife; Pfarrdörfer. — Hoheneiche, Dorf, an der Sontra und Sitz einer Oberförsterei, mit 57 H. und 330 E., dabei ein besuchter Gasthof an der Leipziger Straße.

c. Das Amt Netra,

welches bloß das vormalige Amt gleiches Namens und in 969 Häus. 5,376 Einw. enthält.

Netra, ein Marktflecken und Amtssitz, an einem Bächchen, das der Sontra zugeht, hat 1 Domäne, 1 Kirche,

103 H. und 685 E., auch eine Posterpedition. — Lüdersbach, mit 48 H., 266 E. und dem Hofe Lüftenfeld; Grandenborn, mit 1 Domän, 80 H. und 425 E.; Röhrda, mit 1 landesherrlichen Vorwerke, 112 H., 526 E. und den Höfen Harmutshausen und Lauzenhach; Wellershausen, mit 52 H. und 321 E.; Herleshausen, mit 149 H., 889 E. und den Höfen Siegelshof und Hahnhof, und Nesselröden, mit 59 H. und 375 E.; Pfarrdörfer. — Renda, mit 98 H., 482 E. und den Höfen Altenfeld und Heitelberg, und Wommen, mit 46 Häus. und 295 Einwohnern; Dörfer.

9. Der Kreis Rothenburg.

An der Fulda, zusammengesetzt aus den kurfürstlichen Aemtern Rothenburg, Neutershausen, Neuenstein und Sontra und aus den landgräflich Hessen-Rothenburgschen Reservatämtern Rothenburg und Sontra, wie denn die Geschäfte des bisherigen Reservatkommissärs auch hier aufgehört haben. Der ganze Kreis enthält in 2 Aemtern 4,826 Häus. und 29,272 Einwohner.

a. Das Amt Rothenburg.

Es umfaßt die beiden Aemter Rothenburg, sowohl das eigentliche kurfürstliche als das Reservatamt, und die Aemter Neutershausen und Neuenstein, zusammen mit 3,936 H. u. 24,612 E.

Rothenburg, Kreis- und Amtsstadt, die Residenz des Landgrafen von Hessen-Rothenburg und der Sitz seiner Kanzlei. Sie liegt an der Fulda, welcher Fluß sie in die Alt- und Neustadt scheidet, die beide durch eine Brücke verbunden sind: die Altstadt hat Mauern und 3 Thore, die Neustadt ist offen und mit 4 Thoren versehen. Das Schloß, worauf der Landgraf residirt, ist nicht prächtig, aber geschmackvoll eingerichtet: in demselben ist eine kath. Hofkapelle, in der Stadt aber, die zwar gepflasterte Straßen besitzt, aber sich vor andern hessischen Städten durch bessere Bauart wenig auszeichnet, 4 Kirchen, 1 Stadtschule

mit 4 Lehrern, 1 Hospital, 453 H. und 3,175 E., die sich von der Landwirthschaft, Gewerben und Krämerei nähren, auch 4 Jahrmärkte haben: die Gerbereien liefern gutes Leder, die Leinweber verfertigten sonst meistens Hessische Bouten, die nach Amsterdam und von da nach Cassel gingen, aber dieser Handelszweig hat ausserordentlich verloren. Das ehemalige Stift ist eingegangen; die Einkünfte werden, wie schon bei Cassel gedacht ist, zur Verbesserung schlecht dotirter Pfarren verwendet. Bei der Stadt liegt der Pflanzengarten und der Hof Dörnberg. — Asmushausen, mit 63 H. und 342 E.; Baumbach, der Stammort der gleichn. Familie, mit 106 H. und 596 E.; Bebra, an einem Bache, welcher der Fulda zuströmt, mit 198 H., 1,066 E. und 1 Mühle; Braach, mit 84 H. und 431 E.; Breitenbach, an der Fulda, worüber eine Brücke führt, mit 81 H. und 438 E., worunter 12 Judenfamilien; Erkshausen, mit 63 H. und 553 Einw.; Hönebach, mit 69 H. und 382 E.; Ibra, an einem Bache, welcher der Dise zugeht, mit 148 H., 942 Einw. und der Friedrichshütte, welche landesfürstlich ist, 3 H. u. 20 E. hat, die Riegelsdorfer Kupfererze verschmilzt, und mit der Bernshütte bei Riegelsdorf 1803 781, 1804 982 und 1805 989 Ctnr. Kupfer geliefert hat; Neukirch, mit 104 H. und 518 E.; Wecklar, mit 81 H. und 436 E.; Oberellenbach, mit 76 H. und 425 Einw.; Obernsuhl, mit 145 H., 813 E., dem landgräfl. Rothenburgschen Lustschlosse Wildeck und dem Blumensteine; Rengshausen, mit 82 H. und 468 E.; Ronshausen, mit 94 H. und 614 E.; Setfertshausen, mit 64 H. und 366 E.; Steckelshausen, mit 58 H. und 320 E., und Weidenrode, mit 119 H. und 596 Einw. 3 größere Dörfer im Rothenburgschen Reservatamte.

Lispenhausen, mit 1 Domäne, 70 H. und 497 E.; Schwarzenhasel, mit 53 H. und 331 E.; Sol, mit 78 H. und 696 Einw., wozu die Höfe Bauhaus, Bellers, Bockerode, Gunkelrode, Bodenthal und auf dem Trisch gehören; Nentershausen, an einem der Sontra zugehenden Flüßchen, mit 1 Kirche, 1 Hospitale, 84 H., 829 E. und dem Hofe Tannenberg; Blankenbach, mit 56 H. und 393 E.; Weissenhasel, mit 69 H., 1 Mühle und 470 E.; Süß, mit 140 H., 850 E., dem Hofe Hohenfuß, 1 Mahl- und 1 Öl-

gemühle; Bosserode, mit 77 Häus. und 365 Einw.; Riegelsdorf oder Richelsdorf, an einem der Werra zugehenden Flüßchen und unweit der Weimarischen Gränze, mit 126 H. und 772 E., meistens Berg- und Hüttenleuten, die theils in dem Hüttenwerke, theils auf der neuen Bernshütte arbeiten. Die Erze brechen im Grauen-Liegenden und werden auf dem Wolfsberger Stollen, welcher sich gegen die Fulda wendet, und auf den Friedrichs- und Karlsstollen, die beide der Werra zulaufen, ausgebracht. Ueberhaupt werden 30 Gruben betrieben, die 90 Lachter tief abgearbeitet sind: die Zahl der Bergleute auf allen 3 Stollen beläuft sich auf 240, das Ausbringen auf 1,100 Fuder Kupfererze und 1,039 Cntr. Kobalt; erstere werden auf der Friedrichs- und Bernshütte zu Gute gemacht, letztere kommen zum Theil nach Hanau, zum Theil nach Carlshaven, und die jährlichen Kosten des Bergwerks belaufen sich auf etwa 33,077 Rthlr.; Raboldshausen, an der Geiß, der Sitz eines Amtsassistenten, mit 121 H. und 724 E.; Mühlbach, mit 71 H. und 385 E.; und Ersrode, mit 51 H. und 300 E.; größere Dörfer im kurfürstlichen Antheile des Amts Rothenburg. — Ludwigseck, landesherrliches Schloß und Domäne, mit 3 H. und 23 E; und Neuenstein, Schloß und Domäne, vormals der Sitz eines eigenen Amts, mit 5 Häus. und 39 Einwohnern.

b. Das Amt Sontra.

Das Amt Sontra liegt an der Sontra und gehört zum größeren Theile dem Landgrafen von Hessen-Rothenburg: es zählt in seinem jetzigen verkleinerten Umfange nur 890 H. und 4,660 E.

Sontra, Amtsstadt, am gleichn. Flusse, worüber eine Brücke führt. Sie ist ummauert, hat 4 Thore, 1 Kirche, 1 Hospital, 294 H. und 1,398 E., meistens Landwirthe, die 4 Jahrmärkte halten. Zu der Stadt gehören die Höfe Welda, Hübenthal und Metzlar. — Ulfen, am gleichn. Flusse, mit 1 landgräflichen Vorwerke, 122 H., 628 Einw. und dem Hofe Erdmannshain; Berneburg, mit 55 H. und 293 E.; Rockensüß, mit 112 H., 616 E. und den Höfen Karnberg und Men-

gers; und Breitau, an der Ilse, mit 66 H. und 370 E.; Pfarrdörfer, und Königswald, ein Kirchdorf, mit 68 H. und 344 E.

10. Der Kreis Schauenburg.

Er liegt abgesondert von dem Gros des Kurstaats, hoch an der Weser, enthält den dem Kurhause zuständigen Antheil der Grafschaft Schauenburg, und ist 9,22 □ M. groß, 1820 mit 4,108 H. u. 26,297 meistens lutherischen E. in 5 Städten, 101 Dörfern und Weilern, und 29 Höfen. Es zerfällt gegenwärtig in 4 Aemter.

a. Das Landgericht Rinteln.

Der südwestliche Theil des Kreises, zu beiden Seiten der Weser, reich und fruchtbar, mit 1,355 Häus. und 8,936 Einwohnern.

Rinteln, Kreis- und Amtsstadt, der Sitz eines Obergerichts, Kammer- und Konsistorial-Deputation, Landgerichts und Forstmeisterei, wie auch eines lutherischen Superintendenten, einer Kommerzdeputation und eines Zollamts. Sie liegt unter 52° 11′ 21″ Br. und 26° 43′ 39″ L., an der Weser, die hier die Exter aufnimmt und worüber eine Schiffbrücke führt, war vormals eine Festung und ist mit Mauern und Ueberresten von Wällen umgeben, aus welchen 3 Thore führen. Die Straßen sind unregelmäßig, winklig, aber gepflastert: ihre vornehmsten Gebäude sind das landesherrliche Schloß, worin die Kollegien sich versammeln, 2 Kirchen für Lutheraner und Reformirte, 1 Gymnasium mit 6, 1 luth. Schule mit 3 und 1 reform. Schule mit eben so vielen Lehrern, die jetzt vereinigt werden, 1 Armenhaus, 417 H. und 2,689 Einw. Die Nahrung beruhet meistens auf der Landwirthschaft; die nöthigen Handwerker sind vorhanden, auch wird etwas Krämerei, 5 Jahr- und 2 Wochenmärkte gehalten, aber zur Schifffahrt benutzt die Stadt ihre vorzügliche Lage schlecht, und höchstens befahren 3 bis 4 Schiffer den Strom. Die vormalige Universität für Lutheraner, die 1619 von Graf Ernst von Schauenburg gestiftet und 1621

eingeweihet war, aber nie zu einer ſonderlichen Blüthe gelangte, iſt ſeit 1809 aufgelöſet und in der Folge ſtatt deren das jetzt beſtehende Gymnaſium geſtiftet. Auf ihrer Feldmark liegt der Hof Bünte, der Krukkrug und der Schafhof. — Großenwieden, an der Weſer, mit 87 H. und 557 E.; Beeberg en, unter dem Berge, worauf ſich die alte Schauenburg erhob und die jetzt ganz in Trümmern liegt, mit 47 H. und 386 E.; und Erfen, mit 69 H., 586 Einw., 1 Privatſalzhammer und 1 Privatmeſſinghütte, die anſehnliche Geſchäfte machen; Pfarrdörfer. — Möllenbeck, an einem Walde, mit 1 Vorwerke das im Mittelalter ein Kloſter war und zu der Dotation der Univerſität Rinteln gehörte, mit 46 Häuſ., 323 Einw. und dem Hofe Ellenberg; Rumbeck, mit 74 H. und 482 Einw.; Oſtendorf, mit dem Vorwerke Coverden, 46 H. und 297 E.; Ahe, mit 36 H. und 236 E.; Engern, mit 60 H., 352 E. und den Höfen Großneelhof, Kleinneelhof und Seehof; Todesmann, mit 38 H. und 238 E.; Goldbeck, mit 51 H. und 342 Einw.; Krankenhagen, mit 59 H. und 474 Einw.; und Hohenrode, mit 49 H. und 335 Einw.; größere Dörfer. — Schauenburg, ein Schloß und Domäne, am Fuße des Bergs Schauenburg, mit 5 H. und 29 E. — Kohlenſtedt, ein Weiler, an der Weſer, mit 7 H. und 47 E., wo die bei Oberneikirchen gebrochenen Steine auf die Weſer gebracht und verſchifft werden. — Friedrichshöhe, mit 13 H. und 75 E., und Friedrichswald, mit 19 H. und 97 E.; Kolonien.

b. Das Amt Oldendorf.

Der ſüdöſtliche Theil der Grafſchaft und des Kreiſes zu beiden Seiten der Weſer, 1820 mit 848 Häuſ. und 5,308 Einwohnern.

Oldendorf, Stadt und Amtsſitz, ſo wie der Sitz einer Oberförſterei, an einem Bache, der unweit davon in die Weſer geht. Sie hat verfallene Mauern und Graben, 3 Thore, 1 Kirche, 1 Hoſpital, 1 Stadtſchule mit 2 Lehrern, 188 H. und 1,175 E., die ſich von der Landwirthſchaft, Handwerken und Krämerei nähren, und 4 Jahrmärkte halten. — Fisbeck, nahe an der Weſer, mit

1 adlichen Jungfrauenstifte, welches mit 1 Aebtissin, 1 Seniorin und 10 Fräulein besetzt ist. 88 H. und 673 Einw., dabei der Hof Nau; Meibeck mit 24 H. und 210 E., und Fuhlen, unweit der Weser, mit 52 H. und 389 E.; Pfarrdörfer. — Bensen, mit 50 H. und 323 E.; Pötzen, mit 39 H. und 274 E.; Segelhorst, mit 47 H. und 275 E., wo 1633 ein Treffen zwischen den Kaiserlichen und Schweden vorgefallen ist; Welhede, mit 58 H. und 379 E.; Rohden, mit 48 H. und 260 E., und Hoßlingen, mit 70 H. und 480 Einw.; größere Dörfer. — Friedrichsburg mit 13 H. und 106 E., und Friedrichshagen, mit 29 Häusern und 170 Einwohnern; Kolonien.

c. Das Amt Oberkirchen.

Es bildet den mittleren Theil des Kreises und zählt 707 H. mit 4,701 E.

Oberkirchen, Stadt und Amtssitz, an einer Aue. Sie ist ohne Mauern und Thore, hat 1 Kirche, 1 Jungfrauenstift, welches mit 1 Aebtissin, 1 Seniorin und 8 adlichen Fräulein besetzt ist, 1 Stadtschule mit 2 Lehrern, 195 H. und 1,078 E., die sich theils von ihren Handwerken, besonders der Töpferei, von 4 Jahrmärkten und der Landwirthschaft nähren, theils Steinmetzen, Steinhauer und Bergleute sind, die in den nahen Stein- und Steinkohlenbrüchen Beschäftigung finden. Die Steinbrüche gehören Privatleuten: die Obernkirchner Steine passiren für die besten in ganz Westphalen, ein großer Theil davon geht nach Holland, und viele Paläste Amsterdams sind daraus gebauet. Die Steinkohlenbrüche sind landesherrlich, aber gemeinschaftlich mit dem Fürsten von Schauenburg-Lippe. — Hattendorf, mit 40 Häus. und 288 Einw., ein Pfarrdorf, und Rolfshagen, mit 42 H., 319 E. und dem Hofe Kattenbruch; Rehren, mit 38 H. und 290 E.; Katheinhagen, mit 66 Häusern und 460 Einwohnern; Linkwegen, mit 51 Häusern und 277 Einwohnern; Borstel, mit 36 Häusern, 257 Einwohnern und dem Hofe Oelbergen, und Antendorf, mit 29 Häusern, 241 Einwohnern und dem Hofe Nienfeld; größere Dörfer.

d. Das Amt Rodenberg.

Der nördliche Theil des Kreiſes, welcher die beiden vormaligen Aemter Rodenberg und Sachſenhagen umfaßt, und in 1,198 Häuſ. 7,852 Einw. zählt.

Rodenberg, Stadt, Amtsſitz und Oberförſterei. Sie liegt an der Kaspau, iſt an ſich klein und beſteht nur aus einer einzigen Straße, worin das Schloß ſteht, aber zu derſelben gehören das Dorf Grove, welches die Kirche und Schule von Rodenberg umfaßt, die Mühlenſtraße nebſt der Maſch und der Burgmühle, der Rodenberger Thorbezirk, die Rodenberger Brunnen, und das Rodenberger Vorwerk nebſt 2 Mühlen. Alle dieſe Theile enthalten 220 Häuſ. und 1,416 Einw., welche ſich meiſtens von der Landwirthſchaft und den Salzfuhren, theils auch von einigen Handwerken und 4 Jahrmärkten nähren. Die Saline liegt auf der Maſch, verſiedet in 2 Pfannen und Kothen das bei Sooldorf hervorquellende Salz und liefert jährlich 8,100 Cntr. oder 245 Laſt. Die Steinkohlenminen, welche in der Umgegend im Betriebe ſtehen, beuteten 1805 etwa 700 Fuder aus. — Sachſenhagen, eine Stadt im nordweſtlichen Winkel des Kreiſes. Sie liegt unter 52° 23′ 52″ Br. und 26° 54′ 32″ L., an der Aue, iſt ummauert, hat 3 Thore, 1 Vorſtadt Kuhlen, 1 Kirche, 1 Stadtſchule mit 2 Lehrern, 119 H. und 700 E., die 4 Jahrmärkte halten. Vor der Stadt ſieht man die Trümmern eines Schloſſes und dabei 1 Vorwerk, auch 1 Windmühle. — Großnenndorf, ein Pfarrdorf, unter 52° 20′ 23″ Br. und 27° 1′ 26″ L., mit 64 H. und 358 E., berühmt durch ſein asphaltiſches Schwefelwaſſer, welches hier aus 2 Quellen hervorbricht, und gegenwärtig zu den beſuchteſten Bädern des nördlichen Teutſchlands gehört. Die Anlagen ſind zwar nicht im großen Maaßſtabe entworfen, aber doch geſchmackvoll und die umliegende Gegend bietet manche Abwechſelung dar; aber die Wege zu dem Orte ſelbſt ſind abſcheulich, und die Frequenz ſchwankt jährl. zwiſchen 600—800 Gäſten. — Apelern, mit 2 Landgütern der Familie v. Hammerſtein, der Rieſenmühle, 55 H. und 295 Einw., die 2 Jahrmärkte halten; Hohenhorſt, mit 48 H. und 357 Einw., und Beckedorf, mit 1 Vorwerke, 73 H., 376 E., dem Hofe Eichenbruch und

den beiden Eichhöfen; Pfarrdörfer. — Algesdorf, mit 42 H. und 215 E.; Sooldorf, wo die Salzquelle hervorsprudelt, deren Soole nach der Masch geleitet und dort versotten wird, mit 22 H. und 120 E.; Horsten, mit 32 H. und 289 E.; Ohndorf, mit 48 H und 370 E., und Anhagen, an der Aue, mit 69 H. und 450 E.; größere Dörfer.

B.

Die Provinz Oberhessen.

a. Name. Lage. Größe.

Die Provinz Oberhessen begreift den Theil der Landgrafschaft Oberhessen, welcher der Kurlinie zuständig ist, und wovon sie den Namen führt, einen Theil des Fürstenthums Frizlar und die ganze Grafschaft Ziegenhain, reicht in diesen Gränzen von 26° 4′ bis 27° 5′ östl. L. und von 50° 36′ bis 51° 9′ 20″ nördl. Br., gränzt im N. mit Waldeck und dem Großherzogthum Hessen, im N. O. mit Niederhessen, im S. O. mit Fulda, im S. und S. W. mit dem Großherzogthume Hessen, und im N. W. mit der Preußischen Provinz Westphalen, und ist etwa 41½ □ M. groß.

b. Physische Beschaffenheit.

Völlig gebirgig und das Land wohl höher als Niederhessen belegen, doch die Gebirge minder hoch, der Boden fruchtbarer und die Vegetation blühender. Im N. O. breitet sich der Keller, ein bedeutendes Waldgebirge, das aber keine bedeutende Kuppen, aber kalte Umgebungen hat; in der Mitte da, wo Lahn und Ohm zusammentreffen, steigt das Fichtelgebirge auf; der Kreis Ziegenhain hat viele kleine Berge, die noch zu den Fuldagebirgen gehören und worunter die Mor-

und Reinhardt die merkwürdigsten sind. Ueberall findet man viele Waldung: eines der beträchtlichsten Forstreviere ist der Burgwald, der sich zwischen Marburg und Frankenberg ausbreitet. Die Lahn macht den Hauptfluß aus, ist aber hier noch nicht schiffbar, obgleich sie von Marburg an leicht dazu gemacht werden könnte; sie empfängt hier die Ohm, welche aus dem Großherzogthume Hessen zwischen Schweinsberg und Erfurthshausen in die Provinz tritt, sich nach N. W. schwingt, bei Kirchhain die Wohra mit der Klein aufnimmt, und bei der Brücke von Kölbe die Lahn erreicht, die Wetschaft, welche von N. herströmt, bei Göttingen, und von der linken Seite die Aihe bei Argenstein, und geht dann auf Giessen, Wezlar und durch das Nassauische dem Rheine zu. Im S. O. fließt die Lumbde, im N. die Edder durch die Provinz; den Kreis Ziegenhain durchströmt die der Edder tributäre Schwalm und zieht die kleinen Bäche dieses Kreises an sich. Der größere Theil der Provinz gehört daher zum Wesergebiete, und bloß der S. W. zollt sein Wasser dem Rheine. Ein Binnensee ist nicht vorhanden, wohl aber giebt es mehrere Fischteiche und eine Heilquelle bei Schröck. Das Klima ist überall gemäßigt und gesund, am mildesten in den Thälern längs der Lahn und Ohm, am rauhesten auf dem Keller und selbst in Ziegenhain, wo sich mehrere Gebirge häufen.

c. Kultur des Bodens. Kunstfleiß. Handel.

Die Landwirthschaft wird in Oberhessen eben so betrieben, wie in Niederhessen; der Boden ist in den Kreisen Marburg und Kirchhain auch weit ergiebiger und kornreicher, aber im Kreise Frankenberg giebt es zu viele Wald, und im Kreise Ziegenhain zu viele Steine; daher hier die Viehzucht vorherrscht. Längs der Lahn und Ohm findet man die schönsten Waizenfluren, vieles Gemüse, aber wenigen Flachs und gar keinen Tabak. Der Obstbau ist ziemlich ausgebreitet, man baut mehrere edle Sorten, als Aprikosen, Pfirschen, welsche Nüsse,

und hie und da Kastanien: die Rebe würde gewiß an den Ufern der Lahn gedeihen und ist in der Vorzeit daselbst im Großen gebauet, indeß wird jetzt in Oberhessen kein Wein mehr zur Kelter gebracht. Die Viehzucht ist beträchtlich, besonders im Kreise Ziegenhain, wo viele Butter eingeschlagen, und Käse in Form der Limburger verfertigt werden: 1812 belief sich der Viehstapel in den Kantonen, die jetzt zu Oberhessen gehören, auf 6,724 Pferde, 1,791 Füllen, 154 Esel, 5 Maulesel, 1,822 Stiere, 8,605 Zug- und Mastochsen, 24,906 Kühe, 12,090 Rinder, 121,413 Schafe, worunter 4,820 veredelt waren, 3,972 Ziegen und 46,528 Schweine, mithin auf 228,040 und auf der Q. M. im Durchschnitte auf 5,528 Stück größeres Vieh. An Bienenkörben wurden 4,035 gezählt. Besonders sind Hornvieh- und Schafzucht in gutem Stande, und Schweine, meistens von einer hochbeinigen gelbhaarigen Rasse, werden in großer Anzahl gehalten. Wild ist im Ueberflusse vorhanden, vor allen Hirsche und wilde Schweine, weniger Kleinwild, und Fische nicht zur Nothdurft. Die Waldungen liefern hinreichendes Bau- und Brennholz, und es giebt Gegenden, besonders im Kreise Frankenberg, wo das Holz gar keinen Werth hat, weil man es nicht absetzen kann. Hier besteht auch ein kleiner Bergbau, der auf Silber und Kupfer bei Frankenberg, auf Eisen bei Gemünden geht, aber so geringfügig ist, daß die ganze Ausbeute an Silber 44 Mark, an Kupfer 93, an Eisen 4,995 Cntr. beträgt, und gewiß längst aufgegeben seyn würde, wenn man das Holz besser zu benutzen wüßte. Zu dem Oberhessischen Bergbau rechnet man indeß auch den Eisenbetrieb im Waldeckschen, wo der Kurfürst das Bergregal besitzt, mehrere Minen betreiben und die Erze auf den Hütten zu Neubau, Berich und Varnhagen bearbeiten läßt: diese Hütten liefern 4,349 Cntr. Gußeisen. Beträchtlich sind auch die Steinbrüche, wovon die landesherrlichen in Oberhessen unter 2 Bezirke vertheilt sind: Frankenberg, wozu 12 Mauerstein-, 4 Kalkstein- und 4 Thonerbrüche, und Rommershausen, wozu

23 Mauerſtein-, 9 Kalkſtein-, 9 Thon- und Ocheranbrüche gehören. Auch giebt es Marmor- und Alabaſterbrüche, Gyps u. ſ. w.

Die Provinz iſt bloß producirend und hat keine Manufaktur von Bedeutung. Was in wollenen Zeuchen und Strümpfen, in Leinewand, im Garnſpinnen, in der Verfertigung von Holzwaaren gethan wird, bedarf kaum einer Anführung.

Die Ausfuhr der Provinz beruhet mithin faſt ganz auf ihren natürlichen Erzeugniſſen, wohin Korn, Wolle, Häute, Butter und Käſe, Maſtochſen und Maſthammel, Holz, Bretter gehören, die ſo ziemlich der Einfuhr die Wage halten dürften. Zuſchüſſe giebt der Tranſito und das Fuhrweſen an der Frankfurter Hauptſtraße, und die Univerſität; dagegen geht aber auch durch die auswärts lebenden Rentleute vieles Geld aus der Provinz, die im Ganzen auch wenig wohlhabend, in einigen Strichen wirklich arm iſt. Die Frankfurter Straße wird gut unterhalten; die Landwege ſind ſchlecht.

d. Einwohner.

Die Volksmenge der Provinz in ihrem jetzigen Umfange belief ſich nach der Zählung von 1820 auf 100,168, mithin im Durchſchnitte auf jeder Q. M. auf 2,403 Köpfe. An Städten ſind 16, an Marktflecken 4, an Dörfern 246, an einzelnen Höfen und Weilern 62 und an Feuerſtellen 15,401 vorhanden. Die Einwohner ſind ſämmtlich Heſſiſcher Abſtammung: die Lutheraner machen im vormaligen Oberheſſen, die Reformirten in Ziegenhain, die Katholiken in den Fritzlarſchen Aemtern die ſtärkſte Religionspartei aus: der Lutheraner mögen 57,078, der Reformirten 28,000, der Katholiken 13,800, der Mennoniten 80 und der Juden 1210 ſeyn. An Unterrichtsanſtalten findet man im Umfange der Provinz die Univerſität mit ihren Hülfsanſtalten und das Pädagogium zu Marburg, ſonſt keine einzige gelehrte Schule,

die Stadt- und Bürgerschulen, wie die Landschulen, in einer schlechten Verfassung.

e. Provinzielle Verfassung.

Die Provinz ist wie das übrige Hessen gleichmäßig organisirt. An der Spitze der Administration steht die Regierung zu Marburg, wovon ein Mitglied die Polizeidirektion führt; in jedem Kreise ist ein Kreisrath, in jedem Amte ein Beamter, den, wo der Amtssprengel zu groß ist, ein Amtsassistent unterstützt. Zu Marburg besteht ein Medicinalkollegium. Das Tribunal zweiter Instanz ist das Obergericht zu Marburg; untere Gerichte bilden die Landgerichte und Justizämter, welche zugleich die Polizei handhaben. Eine Finanzkammer wacht über sämmtliche Finanzgegenstände: unter ihr stehen die Steuerkommissarien, die Rentereien, die Accise-, Zoll- und Lizentkassen und die Ortserhebungen. Das Forst- und Jagdwesen ist dem Oberforstmeister, der die Forstinspectoren, Ober- und Unterförster unter sich hat, untergeordnet. Ueber die evangelische Kirche wacht das Konsistorium zu Marburg: die lutherische Geistlichkeit ist unter 4 Konvente, die ref. Geistlichkeit unter die Klasse Ziegenhain vertheilt; auch stehen 18 reform. Pfarren in Oberhessen und die Buchenauer Pfarren unter dem Konsistorium, die Geistlichkeit der katholischen Kirche unter dem Bischofe zu Fulda.

f. Eintheilung. Topographie.

Oberhessen zerfällt gegenwärtig in 4 Kreise, deren jeder wieder in Landgerichte und Aemter abgetheilt ist.

1. Der Kreis Marburg.

Er macht das südwestliche Ende der Provinz aus, gränzt mit dem großherzogl. Hessen und Nassau, und wird von der Lahn durchströmt. Er enthält 4,696 H. und 31,455 E. und wird in 1 Landgericht und 2 Aemter getheilt.

3. Das Landgericht Marburg.

An der Lahn und Ohm, mit 2,664 H. und 19,066 E., und aus dem Amte Marburg, dem Gerichte Schönstedt, dem Amte Caldern mit Reizberg, den Amte Wetter, den Gerichten Ebsdorf und Wittelsberg und Parzellen von Amöneburg gebildet.

Marburg, Hauptstadt der Provinz, des Kreises und Landgerichts, Sitz der Regierung, der Rentkammer, des Obergerichts, des Konsistoriums, eines Medicinalkollegiums, eines Oberforstmeisters, einer Forstinspection, eines Oberförsters und einer Kommerzdeputation, wie auch eines lutherischen Superintendenten und eines reformirten Inspectors. Sie liegt unter 50° 5' Br. und 26° 27' L., an der Lahn, die sie in 2 durch eine steinerne Brücke verbundene Theile scheidet: die Stadt, welche nur zum Theil mit einer Mauer umgeben ist, aus welcher 6 Thore führen, und die Vorstadt Weidenhausen, die ganz offen ist, hat 1 Bergschloß, welches vormals gut befestigt war und auch noch jetzt eine Garnison hat, 2 luther., 1 Teutsche, 1 Franz. ref. und 1 kathol. Kirche, worunter die luther. Elisabethskirche wegen des Monuments der heil. Elisabeth, das unter der Westphälischen Periode zu Grunde gerichtet ist, merkwürdig war und auch noch das alabasterne Epitaphium eines Grafen von der Lippe besitzt, 1 Pädagogium mit 6 Lehrern, 1 reform. Schule mit 3, 1 luther. Schule mit 3 Lehrern, 1 Waisenhaus, 1 Hospital und 2 Siechenhäuser. Die Stadt selbst ist nicht sonderlich gebauet, und hängt fast an dem Berge, worauf das Schloß steht, indeß ist ihre Lage angenehm, die Straßen, wenn schon winklig und krumm, doch gepflastert und die Umgebungen malerisch: sie zählt mit den vor den Thoren liegenden Höfen Hansehof, Schwarzhof und Schützenpfuhl 770 H. und 6,588 E., die sich von den Kollegien und der Universität, von Handwerken, etwas Woll- und Leinweberei, Hutmacherei und Tabaksspinnerei, und der Landwirthschaft nähren, und 2 Wochen- und 3 Jahrmärkte halten. Die Universität ist 1527 gestiftet und jetzt die Einzige in den kurhessischen Ländern, hat aber doch zu keiner Zeit zu einer höheren Blüthe gelangen können: 1821 hatte sie einen Vicekanzler, 33 Professoren, worunter auch 1 kath. Theolo-

gische Professur, 1 staatswirthschaftliches Institut und in neueren Zeiten sehr verbesserte Hülfsanstalten. Dahin gehören die 55,000 bis 60,000 Bände starke Bibliothek, die vorzüglich durch die Büchersammlung des Kanzlers Estor bereichert ist, 1 botanischer Garten, 1 anatomisches und 1 zootomisches Theater u. a. Die Frequenz schwankt zwischen 200 und 250. Auch ist hier 1 Schullehrerseminar. Marburg ist eine alte Stadt: im 7jährigen Kriege wurde das Schloß von den Franzosen zweimal, 1757 und 1760, genommen, und 1761 die Verbündeten davon abgetrieben. 1809 brach hier eine Insurrektion gegen die Westphälische Regierung aus, die aber, da die Anführer den Kopf verloren, unglücklich endigte. Auch ist die Stadt in den Annalen der Theologie durch das Marburger Religionsgespräch von 1529 merkwürdig, und der Geburtsort des Rechtsgelehrten Vultejus. Der Kämpfrasen, der vor dem Grünenroßthore belegen ist, und wo sonst der von Frankenberg anhero verlegte Oberhof gehalten wurde, hat seinen Namen wahrscheinlich daher, weil vor den Hessischen Dingstühlen im Mittelalter zuweilen Kämpfe (Gottesurthel) Statt fanden. Jetzt übt sich daselbst das Schützenkorps. Die Stadt erhält das Trinkwasser mittelst einer Röhrenleitung aus Marbach. — Cappel, unweit der Lahn, mit 88 H., 496 E. und der Steinmühle; Schönstedt, sonst der Hauptort des Gerichts Schönstedt, mit 65 H., 2 Mühlen und 572 E.; Betziesdorf, mit 40 H. und 353 Einw.; Bracht, mit 62 H., 404 E. und der Waldmühle; Goßfelden, mit 81 H. und 510 Einw.; Michelbach, mit 45 H., 287 E. u. dem Görzhäuser Hofe; Caldern, mit 50 Häus., 342 E. und 2 Höfen; Elnhausen, mit 59 H. und 350 E.; Weitershausen, mit 25 H. und 158 E.; Oberweimar, mit 28 H. und 206 E.; Bauerbach, mit 31 H. und 200 E.; Pfarrdörfer. — Edsdorf, ein Marktflecken, an der Zwister, mit 85 H. und 545 E., die Jahrmärkte halten. — Dreihausen, der Kollektivname für die 3 Dörfer Ober-, Mittel- und Unterhausen, die zusammen 102 Häus. und 619 Einw. haben. — Bürgeln, an der Ohm, mit 53 H., 1 Mühle und 397 E., worunter 16 Mennoniten und 6 Juden (der Ort hieß im Mittelalter Byrgelin, war ein officium villicationis, und der Stammort der Familie von Bürgel); Kölbe, mit 56 H. und 419 Einw.;

Wehrda, mit 70 H. und 368 E., wobei auf dem Wetzsteine die Trümmern einer Burg zu sehen sind, die die Landgräfin Sophia zerstören lassen; Wittelsberg, mit 56 H. und 383 E.; Heskem, mit 51 H. und 342 E.; Leidenhofen, mit 62 Häus. und 396 E., und Hachborn, mit 77 H., 491 E., 3 Mühlen und dem Hofe Fortbach; Dörfer. — Dagobertshausen, ein Weiler, unweit der Allna, mit 5 Häus. und 55 E., die nach Einhausen eingepfarrt sind. Hier steht eine Eiche, unter deren Aesten ein prächtiges Stallgebäude aufgeführt ist, auch sieht man Ueberreste einer uralten Burg, dessen Erbauung die Sage dem König Dagobert von Neustrien zuschreibt.

b. Das Amt Frohnhausen.

Im S. von Marburg, an der Lahn und an den Gränzen vom Großherzogthume Hessen, mit 1,026 Häus. und 6,743 Einw. und aus den bisherigen Aemtern Frohnhausen, Treyß an der Lumbde und Gericht Nordeck gebildet.

Frohnhausen, ein Pfarrdorf und Amtssitz, unweit der Lahn, mit 100 H. und 587 E., die Jahrmärkte halten, aber sich meistens von der Landwirthschaft nähren. — Lohra, an der Salzbacke, mit 90 H., 488 E. und der Eis- und Eselsmühle; Oberwalgern, mit 36 H., 2 Mühlen und 168 E., und Kirchvers, mit 37 H und 192 Einw.; Pfarrdörfer. — Roth, mit 76 H. und 418 Einw.; Niederwalgern, mit 46 H. und 272 Einw.; Bellnhausen, mit 49 H. und 243 E., und Nordeck, an der Lumbde, mit einem Landgute der Familie v. Rau, wozu 4 Dörfer gehören, 83 H. u. 497 E.; Dörfer — Treyß, an der Lumbde, seit neueren Zeiten ein Marktflecken, mit 1 Domäne, 176 H. und 1,013 E., die Jahrmärkte halten.

c. Das Amt Wetter.

Im N. von Marburg, an der Wetschaft und aus dem vormaligen Amte Wetter ohne Sarnau und der Ortschaft Brüngershausen zusammengesetzt, und 1,006 H. mit 6,646 E. zählend.

Wetter, Stadt und Amtssitz. Sie liegt an der Wetschaft, ist ummauert, hat 3 Thore, 1 Simultankirche, 1 Hospital, 200 Häus. und 1,199 Einw., die sich meistens von der Landwirthschaft nähren und Jahrmärkte halten. Hier bestand bis, auf die neuesten Zeiten ein adliches Stift, das aber nach der Westphälischen Periode nicht wiederhergestellt ist. — Münchhausen, auf einem hohen Berge, mit 108 H., 735 E. und dem Hofe Christenberg; Treisbach, mit 77 H. und 498 E.; Oberrosphe, mit 46 H. und 312 E.; Niederrosphe, mit 74 H. und 541 E., und Sterzhausen, mit 64 H. und 464 Einw.; Pfarrdörfer. — Mellnau, an dem Burgwalde, mit 1 alten verfallenen Schlosse, 57 H. und 325 Einw.; Simshausen, in Ober- und Mittelsimshausen getheilt, der Geburtsort des Dichters Heinrich Urban, genannt Cordus, mit 22 H. und 144 E.; Wollmar, mit 71 H. und 510 E.; Amönau, mit 76 H. und 499 E.; Warzenbach, mit 54 H. und 359 E., und Deutsch-Todenhausen, mit 11 Häus. und 55 Einw.; Dörfer. — Todenhausen, eine Französische Kolonie, mit 30 H. und 176 Einw.

2. Der Kreis Frankenberg.

Er macht den nordwestlichen Theil der Provinz aus, ist aus den bisherigen Oberhessischen Aemtern Frankenberg, Rosenthal und Haina zusammengesetzt, besteht aus 2 Aemtern und zählt 2,714 H. und 17,385 E.

a. Das Amt Frankenberg.

An der Edder und den größten Theil des Burgwaldes umfassend, überhaupt gebirgig, kalt und wenig fruchtbar. Es enthält Theile der vormaligen Aemter Frankenberg und Rosenthal, und zählt 1,865 H. und 11,453 E.

Frankenberg, Kreis- und Amtsstadt, mit 1 Oberförsterei. Sie ist eine der ältesten Städte Hessens und so alt, daß ihr Ursprung sich ganz in das Dunkel der Vorzeit verliert, kannte einst bessere Zeiten und besaß das Stapelrecht über die Güter, die aus den Rheingegenden über

die Stadt nach Franken und Sachsen gingen. Ihre Lage an der Edder ist nicht unangenehm, wenn schon kalt: sie ist ummauert, wird in die Alt- und Neustadt getheilt, hat 4 Thore, 2 Kirchen, die neben der alten Burg liegen, 1 luther. und 1 reform. Stadtschule, jede mit 2 Lehrern, 1 Hospital, 464 in Hessischem Geschmack gebauete, zum größeren Theil schlechte und niedrige, mit dem Kloster St. Georgenberg, der alten und neuen Hütte, 7 Mühlen und dem Zechenhause 529 Häus. und 3,095 Einw., die sich von Handwerken, der Landwirthschaft und Bergbau nähren, 1 Papiermühle unterhalten und 4 Jahrmärkte haben. Der größere Theil derselben ist arm, und die Stadt in zunehmendem Verfall, doch würde diese sich leicht heben, wenn man die große Feldmark, die meistens Gemeinheit ist, unter die Häuserbesitzer vertheilen wollte. Das Kloster St. Georgenberg ist gegenwärtig in ein Amthaus, seine Zubehörungen in eine Domäne verwandelt. Der Bergbau ist sehr alt, allein in neueren Zeiten sehr herabgekommen und war auch wohl nie von großem Umfange: er geht auf Silber und Kupfer, und beschäftigt 103 Arbeiter: die Kupfererze werden auf den beiden Hütten Alte- und Neuhütte geschmolzen, und lieferten an Silber 1803 48, 1804 14 und 1805 44 Mark, an Kupfer 1803 102, 1804 32 und 1805 93 Entr., und der ganze Ueberschuß beläuft sich jährlich, die 300 Klafter Holz, die jährlich verbraucht werden, zu der Forsttaxe angeschlagen, auf nicht mehr als 5 bis 30 Rthlr. Die Steinbrüche, die zu dem Bezirke Frankenberg gehörten, waren 1807 für 24 Rthlr. 1 Mbus verpachtet. — Frankenau, kleine Stadt, auf einer Anhöhe, mit 1 Kirche, 166 Häus., 3 Mühlen und 822 E., die 4 Jahrmärkte halten und sich übrigens fast ganz von der Landwirthschaft nähren.

Rödbenau, unweit der Edder, mit 141 Häus., 2 Mühlen und 829 Einw., worunter einige Handwerker; Geismar, an einem Bache, mit 112 Häus., 1 Mühle, 688 Einw. und dem Hofe Altenfeld; Bottendorf, an der Neuse, mit 85 Häus., 2 Mühlen, 589 Einw., worunter 5 Israeliten und dem Hofe Wolkersdorf; Biermünden, unweit der Edder, mit 72 H., 2 Mühlen und 444 Einw., und Louisendorf, mit 23 Häus. und 134 Einw., Französischen Flüchtlingen, die sich seit 1688 hier niedergelassen haben: Pfarrdörfer. — Haina, mit

55 Häus., 324 Einw. und der Hardbachmühle; Elbershausen, mit 42 Häus., 337 Einw. und 4 Mühlen; Wengershausen, mit 48 Häus., 2 Mühlen und 290 Einw.; Brinkhausen in den Birken, an der Edder, mit 60 Häus. und 254 Einw.; Willersdorf, mit 54 H. und 322 Einw.; Schreufa, mit 45 Häus. und 301 Einw.; Brinkhausen, an der Edder, mit 45 H. und 277 Einw.; dabei die Höfe Treisbach und Hessenstein, letzterer unter dem Silberge, worauf die uralte gleichn. Burg in Trümmern liegt und wovon die natürlichen Kinder des Kurfürsten Wilhelm I. und der Gräfin Schlotheim den gräflichen Titel führen, 1 Försterhaus und 2 Mühlen; Ernsthausen, mit 96 Häus., 2 Mühlen und 680 Einw., wobei auf einem Berge die ehemalige Wallfahrts- jetzt Landkirche auf Trümmern einer alten Burg erbauet ist, auch die ½ Meile davon entlegenen Trümmer einer uralten Stadt angehören sollen, die die Römer zerstört haben, und Gemplar, mit 47 H. und 285 E.; größere Dörfer. — Friedrichshausen, eine Kolonie, unweit Frankenberg, mit 21 Häus. und 167 Einw., seit 1777 von Deutschen angelegt. — Wiesenfeld, eine Kolonie, an der Waldeckischen Gränze und dem Ursprunge der Wetschaft, mit 25 H. und 195 E., und seit 1688 von Franzosen angelegt.

b. Das Amt Rosenthal.

An der Wohra, und aus Zubehörungen der Aemter Rosenthal, Frankenberg und dem Amte Haina gebildet, 1820 mit 849 H. und 5,932 E.

Rosenthal, Stadt und Amtssitz. Sie liegt an der Wohra, ist ummauert, hat 4 Thore, 1 Kirche, 183 H. 1,201 Einw. und Jahrmärkte, ist aber übrigens ganz ländlich. Zu derselben gehören die Höfe Eichhof und Märzhausen. — Gemünden, Stadt, an der Wohra, ummauert, mit 4 Thoren, 1 Kirche, 193 Häus. und 1,268 Einw., die sich meistens von der Landwirthschaft nähren und Jahrmärkte halten. Dazu Hof Holzbach. — Gützfen, mit 29 H. und 240 Einw, und Löhlbach, mit 89 Häus. u. 616 Einw.; Pfarrdörfer. — Haina, oder Kloster Haina, ein Pfarrdorf, an der Wohra, in einer

ſehr rauhen Waldgegend, dem Keller, welches aus dem Hoſpitale und der Mühle, aus 49 Häuſ. und 359 Einw. beſteht. Hier ſtand vormals ein Ciſterzienſerkloſter, welches Philipp der Großmüthige 1527 aufhob, und hier eines der 4 großen Heſſiſchen Sammthoſpitäler ſtiftete, welches in den neueren Zeiten nicht allein ein Zufluchtsort für verarmte Landeskinder blieb, ſondern auch zu einem Irrenhauſe für Maansperſonen eingerichtet wurde. Während der Weſtphäliſchen Periode wurde indeß die Adminiſtration der kur- und großherzoglichen 4 Geſammthoſpitäler getrennt, die Einkünfte getheilt, und Haina und Merxhauſen blieben ungetheilt bei Kurheſſen, wogegen die beiden im großherzogl. Heſſen belegenen Hoſpitäler an Heſſen abgetreten wurden, wobei es auch gelaſſen iſt. Doch ſind Haina und Merxhauſen vor wie nach unter eine beſondere Adminiſtration geſtellt: beide haben gegen 12,000 Rthlr. Einkünfte. — Sehlen, mit 26 H. u. 227 E.; Bockendorf, an der Wohra, der Geburtsort des Dichters Helius Eobanus Heſſus, mit 11 Häuſ. und 92 Einw.; Todenhauſen, mit 65 Häuſ. und 462 Einw., und Roda, mit 47 H. und 257 Einw., welches letztere in die bei Ernſthauſen, A. Frankenberg gedachte Kirche Chriſtenberg eingepfarrt iſt; Dörfer. — Fiſchbach, eine Eiſenhütte, an der Waldecker Gränze, die dem Kloſter Haina gehört; ſie hat 4 Häuſ. und 42 Einw., und lieferte 1810 4,100 Centner Gußeiſen.

3. Der Kreis Kirchhain.

Er breitet ſich in der Mitte der Provinz aus, iſt aus den Aemtern Kirchhain, Amöneburg, Neuſtadt und Rauſchenberg gebildet, und enthält in 3 Aemtern 3,609 Häuſer und 22,094 Einwohner.

a. Das Amt Kirchhain.

An der Ohm und Wohra, und aus Theilen von Kirchhain und Rauſchenberg zuſammengeſetzt: es hat wegen ſeines bedeutenden Umfangs, indem es 1,592 H. und 10,141 E. zählt, neben dem Beamten noch einen Amtsaſſeſſoren.

Kirchhain, Kreisstadt und Amtssitz. Sie liegt am Einflusse der Wohra in die Ohm, ist mit Mauern umgeben, aus welchen 4 Thore führen, hat 1 Simultankirche, 1 Stadtschule mit 3 Lehrern, 1 Hospital, 326 Häus. und 1,714 Einw., die sich außer dem Gewerbe der Handwerker, worunter einige Zeuchweber und Gerber und der Krämerei, hauptsächlich mit der Landwirthschaft beschäftigen, 1 Papiermühle besitzen und 5 Jahrmärkte halten. 1760 und 1762 sind bei dieser Stadt zwischen den Alliirten und Franzosen Treffen vorgefallen. — Schweinsberg, Stadt, an der Ohm; ummauert, alt und unansehnlich, der Familie von Schenk gehörig, die sich daher Schenk von Schweinsberg schreibt: sie hat 1 Kirche, 141 H., 898 Einw., 1 Mühle und 1 Landgut vor der Stadt, der Schafgarten, ist sonst ganz ländlich, hält aber Jahrmärkte. Auch ist sie der Geburtsort des bekannten Rechtslehrers Estor. — Amöneburg, Stadt und Sitz des Amtsassistenten. Sie liegt auf einer Anhöhe, unter welcher die Ohm hinläuft, ist ummauert, hat 2 Thore, 2 Kirchen, worunter die vormalige Stiftskirche St. Johann, 172 Häus. und 1,076 kathol. Einw., die Ackerbau, Viehzucht, Handwerke, Krämerei treiben und 5 Jahrmärkte halten. Obst- und Gartenbau werden mit Vorliebe behandelt; das warme Thal erlaubt eine sehr frühzeitige Fruchtbestellung. Zu der Stadt gehören die Höfe Radenhausen und Plaustorf, das Brücker Wirthshaus, die Brücker Mühle und 1 Ziegelei. — Rüdigheim, mit 48 Häus. und 300 Einw.; Rosdorf, mit 77 Häus., 586 Einw., 1 Mühle und Ziegelei; Anzefehr, mit 43 Häus. und 314 Einw.; und Holzhausen, auch Rauisch-Holzhausen, mit 76 Häus., 615 Einw. und 1 Mühle; kathol. Pfarrdörfer. — Schrökh, mit 72 Häus., 528 Einw. und dem St. Elisabethsbrunnen, einer Heilquelle, die jetzt wenig besucht wird; Niederklein, mit 141 Häus., 3 Mühlen und 844 Einw., und Erfurthshausen, mit 45 Häus. und 257 Einw.; kathol. Dörfer. — Großseelheim, mit 76 Häusern und 503 Einwohnern; Kleinseelheim, mit 50 Häusern und 313 Einwohnern; Niederwald, mit 65 Häusern und 345 Einwohnern, und Langenstein, mit 85 Häus., 549 Einw. und dem Hofe Retz; luth. Dörfer.

b. Das Amt Rauschenberg.

Es liegt an der Wohra und ist ebenfalls aus Parzelen der Aemter Rauschenberg, Amöneburg und Kirchhain zusammengesetzt; 1840 zählte es 934 H. u. 5,907 E.

Rauschenberg, Stadt und Amtssitz. Sie liegt unter einem Berge, auf welchem man noch die Trümmern eines Schlosses sieht, ist mit Mauern umgeben, hat 3 Thore, 1 Marktplatz, 1 Simultankirche, 1 luther. und 1 ref. Schule, 1 Hospital, 220 auf Hessische Art gebauete Häus. und 1,211 Einw. Die Nahrung beruhet auf Handwerken, Krämerei, einer nicht unbedeutenden Brauerei und 5 Jahrmärkten, vorzüglich aber auf der Landwirthschaft. — Hatsdorf, an der Wohra, mit 77 Häus., 576 Einw. und dem Hofe Niedling; Josbach, mit 65 Häus. u. 432 Einw.; Wohra, am gleichn. Flusse, mit 1 Landgute des Landgrafen von Hessen-Philippsthal, 93 Häus. und 639 Einw.; luther. Pfarrdörfer. — Ernsthausen, mit 39 Häus., 396 Einw., dem Hofe Wambach und der Fittemühle; Albshausen, mit 36 Häus. und 233 E.; Wölferode, mit 53 Häus. und 280 Einw.; Holzbach, mit 57 Häus. und 366 Einw; Langendorf, mit 59 Häus. und 347 Einw.; Schiffelbach, mit 46 Häus. und 362 Einw.; luther. Dörfer. — Schwabendorf, mit 50 Häus. und 306 Einw.; Hertingshausen und Wolfskante, mit 8 Häus. und 60 Einw.; ref. Dörfer, die mit Französischen Kolonisten besetzt sind. — Himmelsberg, mit 21 H. u. 133 E., und Sindersfeld, mit 32 H. u. 116 E.; kath. Dörfer.

c. Das Amt Neustadt.

Es enthält ausser den Dörfern Erpdorf und Speckswinkel, die von Rauschenberg herübergenommen sind, das vormalige Amt Neustadt, welches eine Zubehörung von Friglar war und meistens kathol. Einw. hatte; jetzt in 1,076 Häusern deren 6,046.

Neustadt, Stadt und Amtssitz, an einem Bache; ummauert, mit 4 Thoren, 1 Marktplatze, 1 Kirche, Stadt-

ſchule mit 2 Lehrern, 299 Häuſ. und 1,480 meiſtens kathol. Einw., die 4 Jahrmärkte halten und ſich größtentheils von der Landwirthſchaft nähren. — Alendorf, an einem Bache, im S. W. von Neuſtadt, mit 202 H. und 1,163 Einw., worunter verſchiedene Handwerker und Strumpfwirker, auch wird eine Menge Garn und Wolle geſponnen, wie denn Viehzucht und Flachsbau ſehr anſehnlich ſind, und Ruhkirchen, mit 104 Häuſ. und 680 Einw.; kathol. Pfarrdörfer. — Mamberg, mit 115 Häuſ. und 540 Einw.; Emsdorf, mit 83 Häuſern und 446 Einw.; Ohmes, mit 50 Häuſ. und 343 Einw.; Seibelsdorf, mit 33 Häuſ. und 241 Einw.; Bokkenrod, mit 34 Häuſ. und 215 Einw.; kathol. Dörfer. — Speckswinkel, ein luth. Pfarrdorf und Oberförſterei, mit 59 Häuſ., 381 Einw. und dem Hofe Eggerode; und Erdorf, ein luther. Dorf, mit 97 Häuſern und 557 Einw.

4. Der Kreis Ziegenhain.

Der Kreis Ziegenhain, welcher den öſtlichen Theil der Provinz Oberheſſen ausmacht, iſt aus der vormaligen gleichnamigen Grafſchaft und Parzelen des Amts Neuenſtein gebildet. Die Grafſchaft Ziegenhain hatte im Mittelalter ihre eigenen Dynaſten, die die Grafſchaft von Heſſen zu Lehn trugen. Da der Mannsſtamm deſſelben zum Erlöſchen ſtand, ſo traf das landgräfliche Haus mit dem letztern Stammhalter 1445 über die Erbfolge einen Vertrag und nahm, als der Fall der Apertur 1450 eintrat, die Grafſchaft, aber mit Widerſpruch der Gräfin von Hohenlohe als nächſter weiblicher Verwandtin, in Beſitz. Einen darüber entſtandenen Prozeß entſchied 1495 der Reichstag zu Worms zu Gunſten Heſſen, und ſowohl Ziegenhain als Nidda wurden Beſtandtheile des Heſſiſchen Staats. In ſeinen dermaligen Gränzen enthält der Kreis Ziegenhain in ſeinen 4 Aemtern 4,389 Häuſ. und 29,234 Einwohner.

a. Das Amt Ziegenhain.

Es liegt in der Mitte des Kreiſes, an der Schwalm, umfaßt den größeren Theil des vormaligen Amts Ziegenhain und zählt in 1,337 H. 8,767 E.

Ziegenhain, Kreis- und Amtsſtadt und Forſtinſpection. Sie liegt an der Schwalm, in moraſtigen Umgebungen, iſt mit unbedeutenden Feſtungswerken umgeben, hat nur 1 Thor, 1 Vorſtadt Weichhaus, 1 Schloß, worauf das gemeinſchaftliche kur- und großherzogliche Heſſiſche Hausarchiv verwahrt wird, 1 Kirche, 1 Hoſpital und nebſt dem landesherrl. Vorwerke Schafhof, dem Hofe Entenfang, 1 Ziegelei und Mühle, 181 H. u. 1,372 E., die Handwerke, Krämerei und 4 Jahrmärkte unterhalten. Hier war vormals ein landesherrliches Geſtüte, das aber ſchon längſt eingegangen iſt. — Obergränzebach, an dem Gränzbach, mit 91 Häuſ., 488 Einw., dem Förſterhofe und 3 Mühlen; Niedergränzebach, am Gränzbache, mit 51 Häuſ. und 406 Einw.; Willingshauſen, mit 77 Häuſ. und 536 Einw.; Merzhauſen, mit 1 Domäne, 90 Häuſ. und 597 Einw.; Zella, mit 46 Häuſ. und 346 Einw.; Roppershauſen, mit 1 Landgute der Familie von Baumbach, 116 H. und 632 E.; reform. Pfarrdörfer. — Loshauſen, mit 76 H. und 376 Einw und der Klinkenmühle; Lenderſcheid, mit 62 Häuſ. und 399 Einw.; Spieskappel, unweit der Spitz, wo vormals Heſſiſche Landtage gehalten ſind, hat mit Ebersdorf und 2 Mühlen 42 Häuſ. und 389 E.; Todenhauſen, mit 48 Häuſ. und 231 Einw.; Allendorf an der Landsburg, an der Schwalm und unter der Landsburg, auf deren Gipfel man noch die Ruinen einer Burg ſieht, mit 64 H. und 464 Einw.; Michelsberg, mit 49 Häuſ. und 251 Einw., und Leimsfeld, mit 51 Häuſ. und 198 Einw.; Dörfer. — Frielendorf, ein Marktflecken, an der Efze, mit 75 H. und 639 E., die 4 Jahrmärkte halten.

b. Das Amt Treyſa.

Der nordweſtl. Theil des Kreiſes, aus dem Amte Treyſa u. Parzelen des Amts Ziegenhain gebildet, u. 1,035 H. mit 7,510 E. enthaltend.

Treysa, Stadt und Amtssitz, an der Schwalm, worüber eine Brücke führt. Sie ist ummauert, hat 3 Thore, 2 Marktplatz, 1 Schloß, 1 Kirche, 1 Hospital, 326 Häus. und 2,219 Einw., die sich von Handwerken, der Strumpfweberei, Gerberei, Krämerei und der Landwirthschaft nähren und 4 Jahrmärkte halten. Die Stadt ist in Zunahme. — Mengsberg, mit 48 Häus., 3 Mühlen und 466 Einw.; Wasenberg, mit 60 Häus. und 598 Einw.; Densberg, an der Gilsa, mit 68 Häus., 2 Mühlen und 458 Einw., die gute Viehzucht und Holzung in dem nahen Keller besitzen; reform. Pfarrdörfer. — Rommershausen, an der Frankfurter Heerstraße, mit 56 H. und 465 Einw., dabei 1 Eisenhütte, die die Erze aus dem Löwensteiner Grunde und Haina erhält, und 1805 4,995 Entr. producirte, 1 Eisenhammer, der 1,081 Wagen oder 1,297½ Entr. liefert, u. die Heidenhäuser vor dem Gruft; Gilserberg, an der Frankfurter Heerstraße, mit 56 H. und 401 Einw.; Ditterhausen, mit 24 Häus. und 204 Einw.; Wiera, mit 55 Häus. und 290 Einw.; Sebbeterode, mit 50 Häus., 366 Einw., 1 Mühle und dem Hofe Dreybach; Schönau, am Walde Keller, mit 37 Häus., 277 Einw. und 3 Mühlen, dabei auf einem Berge, den die Gilsa bespült, die Ruinen eines alten Bergschlosses; Sachsenhausen, mit 50 Häus., 267 Einw. und 1 Mühle; Moischeid, mit 41 Häus. und 351 Einw., und Lischeid, mit 36 Häus., 285 Einw. und 2 Mühlen; Dörfer. — Frankenhain, eine Französische Kolonie, nahe an der Schwalm, mit 23 Häus. u. 227 Einw.

c. Das Amt Neukirchen.

Zwischen den Aemtern Ziegenhain und Oberaula, aus dem größeren Theile des Amts Neukirchen und Parzelen von Neuenstein, Oberaula und Ziegenhain gebildet, mit 1,121 H. und 7,467 E.

Neukirchen, Stadt, Amtssitz und Oberförsterei. Sie liegt an der Grenft, ist ummauert, hat 4 Thore, 1 Kirche, 1 Hospital, 207 Häus. in engen, unreinlichen Strassen, und 1,680 Einw., die sich wie die übrigen Hessischen

Städter nähren: Ackerbau und Viehzucht macht die Hauptsache, Handwerke und Krämerei Nebensache aus. Es werden 4 Jahrmärkte gehalten, und zu der Stadt gehört der Klaushof. — Schwarzenborn, Stadt, an der Efze; ummauert, mit 3 Thoren, im Innern winklig und schmuzig, mit 1 Kirche, 1 Siechenhause, 154 Häus. und 858 Einw., die Schildbürger Hessens, übrigens wie zu Neukirchen meistens Landbauer. Die Stadt ist zu 4 Jahrmärkten berechtigt: in ihrer Umgebung liegen die Höfe Kemmerhagen und Richberg. — Schrecksbach, an der Schwalm, mit 104 H., 614 E.; den Höfen Eygenhof und Kobenhof und 3 Mühlen; Röllshausen, mit 69 Häus. und 457 Einw.; Immichenhain, mit der Domäne, 55 Häus., 385 Einw., dem Hof Volkershof und 1 Mühle; Ottrau, mit 1 Domäne, 83 Häus. und 528 Einw., und Holzburg, mit 47 Häus. und 258 Einw.; reform. Pfarrdörfer. — Asterode, mit 51 Häus. und 338 Einw.; Riebelsdorf, mit 66 Häus. 447 Einw. und 2 Mühlen und Christerode, mit 37 H. u. 247 E.; Dörfer.

d. Das Amt Oberaula.

Es bildet den östlichen Theil des Kreises und ist aus dem größeren Theile des Amts Oberaula und Parzelen von Neukirchen zusammengesetzt, und zählt 896 Häus. mit 5490 Einwohnern.

Breitenbach, am Hirzberge, Pfarrdorf und Amtssitz, an einem Bache, der in die Josse fällt. Es enthält 1 Landgut der Familie von Dörnberg, 91 Häus., 1 Mühle und 600 Einw., worunter 87 Lutheraner und 8 Juden. Dabei der Hof Gibges. In der Nähe Mauer- und Schieferſteinbrüche. — Lingelbach, an der Berf, mit 94 Häus. und 588 Einw., die sich zum Theil von der Garn- und Wollspinnerei nähren, und Weißenborn, mit 58 Häus. und 334 Einw.; reform. Pfarrdörfer. — Oberaula, Marktflecken, an der Auel, mit 124 H. und 1703 E., die Jahrmärkte halten. — Gehau, an einem der Josse zufließenden Bache, mit 31 Häus., 235 Einw., die sich mit Holzarbeiten beschäftigen, dem Hof Hei-

berg, der auf einer Anhöhe neben den Trümmern eines Schlosses steht, und dem Hofe Hubnstedt; Obernjossa, an der Josse, mit 25 Häus., 181 Einw. und dem Hofe Ottersbach; Hatterode, mit 51 Häus., 341 Einw. und dem Hofe Hohleiche; Machlos, mit 27 Häus. und 174 Einw.; Görzhain, mit 31 Häus., 219 Einw. und 1 Mühle; Schorbach, mit 55 Häus. und 329 Einw.; Berfa, an der Berf, mit 51 Häus., 316 Einw. und 1 Mühle; Aberrode, mit 43 Häus. u. 207 Einw.; Ibra, mit 33 Häus. und 223 Einw.; Haussen, mit 51 Häus. und 312 Einw.; Wahlshausen, mit 59 Häus. und 293 Einw., und Friedigerode, mit 72 H. u. 396 E.; Dörfer.

C.

Die Provinz Fulda.

a. Name. Lage. Größe.

Die Provinz führt den Namen von ihrer Hauptstadt, und ist aus einem Theile des vormaligen Fürstenthums und jetzigen Großherzogthums Fulda, aus dem Fürstenthume Hersfeld, aus den an Hessen gefallenen Reichsrittergütern, aus einigen Niederhessischen Parzelen, und der Herrschaft Schmalkalden gebildet.

Fulda war ursprünglich ein Benediktinerstift, das 799 von dem Apostel der Deutschen, dem Märtyrer Bonifaz, gestiftet ist. Seine Aebte erwarben um das Kloster her nach und nach ansehnliche Besitzungen und die fürstliche Würde; im zehnten Jahrhundert wurde ihnen der Titel eines Primas durch Gallien und Germanien, unter Kaiser Lothar II, das Amt eines Erzkanzlers der Römisch-Deutschen Kaiserin verliehen. Ihre Macht und ihr Ansehn vermehrte sich immer mehr, und sie wurden den Bischöfen gleich geachtet. Aber

erst 1752 erhob Pabst Benedikt XIV. die Abtei zu einem Hochstifte, und der Bischof hatte als Erzkanzler der Kaiserin das ausschließende Recht, bei deren Krönung ihr die Krone aufzusetzen. Im Jahre 1803 wurde jedoch das Hochstift, das 1796 ein Gebiet von 37½ Q. M. mit 82,789 Unterthanen besaß, mit Ausnahme des Amts Herbstein, durch den Deputationsreceß in die Entschädigungsschale des Hauses Nassau Oranien geworfen und in ein Erbfürstenthum verwandelt. 1806 besetzten es die Franzosen, und es stand bis 1810 unter Französischer Verwaltung, bis es in diesem Jahre, kraft eines zwischen dem Kaiser von Frankreich und dem Fürst-Primas geschlossenen Vertrags vom 16. Februar, an Letzteren abgetreten wurde. Bei Frankfurt blieb es bis zur Auflösung dieses Großherzogthums, wo dann ⅗ davon dem Kurfürsten von Hessen als Entschädigung für mehrere zum Opfer gebrachte alte Besitzungen abgetreten, und diese Abtretung von dem Wiener Congresse 1815 sanktionirt wurde. Die übrigen beiden Fünftel kamen theils an Baiern, theils an Sachsen-Weimar. Der kurhessische Antheil enthielt 1815, jedoch mit Einschlusse der reichsritterschaftlichen Enklaven, 29,10 Q. Meil. mit 66,765 Einw. in 4 Städten, 223 Dörfern und Weilern, 33 Vorwerken und Höfen und 8,681 Häus. Der Kurfürst erhob 1815 seinen Antheil zu einem Großherzogthume, und nahm es in Titel und Wappen auf, und stellte 1822 die geistliche Diöcese von Fulda nicht allein wieder her, sondern untergab derselben den ganzen Kurstaat.

Hersfeld, belegen in der waldreichen Buchonia, war ehmals ein uraltes Benediktinermannsstift, dessen Stiftung in das Mittelalter der Deutschen Geschichte fällt: schon im 8ten Jahrhunderte war es vorhanden, und sein reiches Archiv, das in der Folge nach Cassel geschleppt ist, enthielt die schönsten Dokumente und Urkunden aus den Zeiten der Karolinger und Ottonen. Hersfeld spielte immer eine wichtige Rolle in der Hessischen Geschichte: im Anfange des 15ten

Jahrhunderts nahm es die Landgrafen als Schutz- und Schirmvogte an. Als Philipp der Großmüthige im dritten Zehntel des 16ten Jahrhunderts die Reformation einführte, dehnte er solche auch über Hersfeld aus, nahm 1525 die Abtei und Stadt in Besitz, und ließ solche wie andre geistliche Güter im Umfange seiner Staaten administriren: 1606 wurde des Landgrafen Moritz ältester Sohn Otto als Administrator postulirt, welcher Akt für das Land indeß, da 12 Jahre nachher der 30jährige Krieg ausbrach, die verderblichsten Folge hatte, und nach dem Restitutionsedikte sollte Landgraf Wilhelm V. Hersfeld sogar wieder herausgeben. Indeß gelang es der Landgräfin Amalia Elisabeth, im Westphälischen Frieden von 1648 das Land für ihr Haus zu gewinnen, worauf es dann ordentlich säkularisirt wurde. Es blieb bis 1821 ein abgesonderter Landestheil, der doch in Hinsicht der Justiz, der Verwaltung und des Kirchenstaats ganz unter die Niederhessischen Behörden gestellt war, und etwa 7,00 Q. M. mit 18,360 Einw. begriff.

Schmalkalden, in den ältesten Zeiten eine Zubehörung des Gau's Grabfelden, wurde von Kaiser Konrad II. 1039 dem Grafen Ludwig dem Bärtigen verliehen, durch welchen es als eine Allodialherrschaft an die Landgrafen von Thüringen kam, von welchen es im Thüringenschen Erbfolgekriege 1962 dem Grafen Herrmann I. von Henneberg als Eigenthum verliehen und von diesem 1291 an das Haus Brandenburg vererbt wurde. 1312 erhielt sie Graf Berthold VII. von Henneberg als Weiberlehn. 1343 Burggraf Albrecht von Nürnberg als Erbe, welcher Letztere es 1360 an Gräfin Elisabeth von Henneberg Schleusingen für 43,000 Goldgulden verkaufte. Diese konnte indeß den Kaufpreis nicht aufbringen, daher sie die Hälfte der Grafschaft an Landgraf Heinrich II. von Hessen überließ. Das Land wurde nun zwischen Henneberg und Hessen getheilt, aber 1521 zwischen beiden Häusern ein Erbvergleich geschlossen, nach welchem im Erlöschungsfalle Hessen in den

Hennebergschen Antheile von Schmalkalden folgen sollte, und als dieser Fall 1583 wirklich eintrat, nahm Hessen auch die zweite Hälfte von Schmalkalden in Besitz, und vereinigte nun das Ganze, das den Dikasterien von Niederhessen untergeordnet wurde und es bis 1821 blieb.

Die Buchenauer Cent war reichsritterschaftlich und eine Zubehörung des Ritterkantons Rhön-Werra, doch maaßte sich das Hochstift Fulda einige Gerechtsame darin an. Als die reichsritterschaftliche Verfassung nach 1805 sich auflöste, nahm Westphalen, doch mit Widerspruche der Französischen Administration zu Fulda, Buchenau und die übrigen ritterschaftlichen Güter an den Gränzen von Fulda in Besitz, und 1815 ging die Landeshoheit darüber an Kurhessen über.

Aus diesen Landestheilen ist nun die jetzige Provinz Fulda gebildet, doch ein Theil des Fürstenthums Fulda davon getrennt und zur Provinz Hanau geschlagen. Sie bildet, bis auf den abgesonderten Kreis Schmalkalden, einen zusammenhängenden Landstrich, welcher sich von 26° 46′ bis 27° 35′ östl. L. und von 50° 11′ bis 50° 55′ nördl. Br. ausbreitet und im N. an Niederhessen, im O. an Sachsen-Weimar, im S. O. an Baiern, im S. an Hanau, im W. an das großherzogliche Hessen und im N. W. an Oberhessen gränzt. Der Kreis Schmalkalden liegt zwischen 27° 50′ bis 28° 19′ östl. L., und 50° 39′ bis 50° 49′ nördl. Br., und gränzt im N. W. mit Sachsen-Weimar, im N. und N. O. mit Sachsen-Gotha, im S. O. an den Preuß. Kreis Hennebera, im S. und S. W. an Sachsen-Meiningen: der Marktflecken Barchfeld wird durch das Meiningensche Amt Frauenbreitungen von dem Ganzen getrennt.

Der Flächeninhalt von beiden beträgt, nach den besseren Charten, 44,85 Q. Meilen, wovon 28,80 auf Fulda und Buchenau, 7,45 auf Hersfeld und 5,50 auf Schmalkalden kommen.

Physische Beschaffenheit.

Das Land ist durchaus gebirgig, und von ziemlich hohen Bergen durchzogen, die meistens von N. O. nach S. W. zu streichen, und sich mehr oder weniger an das Thüringer Waldgebirge zu nähern scheinen. Die Berge, die die Fulda begleiten, sind weniger hoch, als das Werragebirge: der Kreis Schmalkalden ist von dem eigentlichen Thüringerwalde bedeckt, wovon die Westseite des 2,604 (oder nach Heym 3,107) Fuß hohen Inselsbergs, der Seimberg bei Brotterode, der Gieselsberg, ½ Meile von Schmalkalden, der Herrmansberg mit seinem Zackengipfel über Oberschönau und der Kupperg, ein länglich gestreckter Kegel mit 2 kleinen Porphyrköpfen unweit des Herrmansbergs, hierher gehören und sämmtlich über 2,000 Fuß absolute Höhe haben. Der eigentliche Thüringerwald zieht sich bis zum Schneekopfe in dem Preuß. Henneberg: neben demselben streicht parallel eine nicht ganz so hohe unzusammenhängende Bergreihe, die von mehreren gegen die Werra auslaufenden Thälern durchschnitten wird; sie bestehen aus Granit-, Sienit-, Gneuß- und Glimmerschieferlagern, auf welchen hie und da Porphyr und Trapp aufgesetzt sind und ein todtliegendes Flötz eingeschoben ist. Die Gebirge zwischen Fulda und Werra, im Kreise Hersfeld, sind eigentliche Theile des Fuldagebirgs und erheben sich doch wohl nur auf wenigen Punkten bis zu einer Höhe von 1,600 Fuß: darunter der Dreienberg bei Friedewald, der Rimberg und Soßberg im S. W. und S. O. von Schenklengsfeld, der Stopfelberg an der Haun, der Stellersberg, der Leusberg, der Eisenberg und die Ebrakoppe auf dem linken Ufer der Fulda; alle sind mit Waldung bestanden. Die Haart, welche die Umgegend von Buchenau füllt, schließt auf dieser Seite das Fuldagebirge: das untere Fuldagebirge im eigentlichen Kreise Fulda gehört rechts zur Rhön, links zum Vogelsberge, aber alles sind nur Vorberge, die nicht bis zu der Höhe des Hauptkamms aufsteigen, deren Kuppen jedoch meistens mit Basalten bedeckt sind. Zu den Vorbergen der Rhön gehören der

Eisenberg bei Rückers, die Roßkuppe und Kinkuppe im S. von Hünfeld, zum Vogelsberge der Langeberg bei Großlüder. Die Basalte stellen sich auf beiden Seiten des Flusses in den mannichfaltigsten Formen dar. Weite Ebenen findet man so wenig hier, als in den übrigen Theilen der Provinz: man tritt aus einem Thale in das andre. Die ausgezeichnetsten, darunter sind im Kreise Schmalkalden das Laudenbacher- und Schmalkalderthal, der Nessel-, Stauth-, Eberts-, Schönauer- und Meeragrund; das Fuldathal in den übrigen Kreisen hat zu beiden Seiten mehrere auslaufende Nebenthäler. Der Boden besteht in den tieferen Thälern und Gründen entweder aus rothem sandigen Thone, der auf Sandsteine liegt, oder aus Kalksteine, welcher älter ist, als die vulkanischen Erhöhungen, die unter demselben hervorgehen und das Fuldathal in großer Anzahl besetzen. Er ist überall zu kalt und nirgends recht fruchtbar; besser in den nächsten Umgebungen der Werra, und am schlechtesten im Kreise Schmalkalden, wo er in den Thälern sandig und leicht, aber an den Gebirgen zu steinig und mit einer zu schwachen Schicht vegetabilischer Erde bedeckt ist. Die Fulda ist der Hauptfluß: sie tritt kaum ihrer Quelle entwunden, bei Weikers auf den Boden des Kreises Fulda, den sie in nordwestlicher Richtung durchschneidet und bei Ziegel die Flieder, im W. von Lüders die Lüder an sich zieht, dann oberhalb dieses Orts in das Großherzogthum Hessen geht, und bei Solms in die Provinz Hersfeld tritt, wo ihr rechts die Haun, die den Kreis Hünfeld bewässert und die Solz, links die Aul, Geyß und der Rohrbach zugehen. Der zweite Hauptfluß ist die Werra, die doch nur die Kreise Schmalkalden und Hersfeld berührt: aus Schmalkalden empfängt sie unter dem Warthammer die Schmalkalde, alsdann die Hambach und Wendebach, bei Herrnbreitungen die Druse, aus Hersfeld aber bei Wolfershausen die Herst. Ueberhaupt ist das Land sehr wasserreich: Bäche und Quellen findet man überall, auch viele Fischteiche, aber keine Binnenseen. Das Klima ist rauh und unfreundlich,

aber doch gesund: mit dem Oktober beginnt der Winter, und endigt oft erst im April; der eigentliche Herbst dauert kaum 1½ Monat, der Frühling, der eigentlich mit Mitte Aprils eintritt, ist mit Nachtfrösten beschwert, der Sommer heiß und trocken. Am längsten Tage erscheint zu Fulda die Sonne um 3 Uhr 58 Minuten, am kürzesten um 8 Uhr 2 Minuten. Im Frühlinge herrschen die Nord- oder Hessenwinde, im Winter Ost und Nordost. Die kältesten Gegenden sind indeß doch im Hallenberg und Broterode, die mildesten das Werrathal. Endemische Krankheiten sind wenige, wenn man nicht die dicken Hälse der Bergbewohner dahin rechnen will; doch erscheinen nirgends so ungestaltete Kröpfe als in den Alpen- und Harzthälern, und epidemische Krankheiten, wo sie sich auch einmal einschleichen sollten, werden selten furchtbar: der Mensch kann ein hohes Alter erreichen!

c. Kultur des Bodens. Kunstfleiß. Handel.

Durchaus ein armes Land, worin nur der angestrengteste Fleiß seinen Bewohnern den Unterhalt gewährt. Der Ackerbau wird meistens nach dem alten Schlendrian betrieben, und im Durchschnitte dürften die Kreise Fulda und Hünfeld höchstens in guten Jahren so vieles Korn erzeugen, als der Bedarf erfordert: selbst in Mitteljahren ist Zufuhr erforderlich, besonders wenn die Kartoffeln, die auch hier Brodsurrogat ausmachen, einmal zurückschlagen; Roggen, Gerste und Hafer sind die vornehmsten Kornfrüchte, das Roggenmehl wird fast überall mit Kartoffeln und Gerstenmehl gemischt. Im Kreise Schmalkalden hat man im Gebirge nie genug: binnen 3 Monaten ist selbst die ergiebigste Aerndte verzehrt, und bloß die Feldmarken von Herrnbreitungen und Barchfeld liefern so vieles Korn, als die Einwohner gebrauchen. In den kalten Gebirgen von Broterode und Hallenberg reifen allein Frühroggen, Gerste, Hafer, Rüben, Kartoffeln und Frühobst. Der Flachsbau ist in Fulda, Hünfeld und Hersfeld ergiebig, wird aber mit ziemlicher Nachlässigkeit behan-

velt, ob er gleich die Hauptmanufakturpflanze ausmache. Tabak zieht man bei Herrnbreitungen, Barchfeld und in den nächsten Umgebungen der Werra als Kneller für die Broteröder Fabriken. Obst produciren Hersfeld, die Umgebungen der Werra und Fulda, aber bloß zur Nothdurft: weit wichtiger sind dagegen für die Bergbewohner die verschiedenen Waldbeeren, wovon Preisselbeeren (die in Schmalkalden Moskoken heißen) und Wachholderbeeren zur Ausfuhr kommen. Einen wahren Reichthum hat die Provinz an ihrem Holze, das sie doch nicht gut versilbern kann; weil es an Flößen fehlt: allein die Kreise Fulda und Hünfeld besitzen über 198,000 Acker Waldung, und Hersfeld ist reichlich damit versehen, aber in Schmalkalden hat eine frühere unzweckmäßige Forstwirthschaft die sonst beträchtlichen Waldungen ruinirt, die Dickungen dünn gemacht und schon seit langer Zeit haben die Eisenhütten aus dem Gothaischen zukaufen müssen. Die vornehmsten Forstbäume sind Buchen, Tannen, Fichten und Birken, die Eiche, Esche und Lärsche findet man seltner. Wild ist besonders in Fulda und Hünfeld häufig: man sieht ganze Rudel von Hirschen, Rehen, wilden Schweinen, und Fulda versorgt auch gewöhnlich Würzburg mit Wilde; Hasen, Füchse, Dachse, Wiesel und Iltisse kommen einzeln vor, und wildes Geflügel aller Art ist zahlreich. Die Viehzucht macht einen vorzüglichen Nahrungszweig aus, doch hält man vorzüglich auf Ochsen und Schweine, und sowohl Pferde als Kühe giebt es in den Kreisen Fulda und Hünfeld im Verhältnisse wenige, wobei dennoch Milch und Butter in niedrigen Preisen stehen. In Hersfeld und Schmalkalden dagegen macht die Milchwirthschaft einen vorzüglichen Zweig der Oekonomie aus: in beiden Kreisen hat der Kleebau in neueren Zeiten ansehnlich zugenommen, man hat mehreren Fleiß auf die Wässerung der Wiesen und auf einen schöneren Graswuchs gewendet, und ist daher jetzt im Stande, einen stärkeren Kühstapel als vorher zu halten. Die Schafzucht ist in allen Kreisen sowohl in Hinsicht der Quantität als der Qua-

lität weit zurück, und Pferdezucht eigentlich gar nicht vorhanden: für Schmalkalden macht indeß die Zucht von Masthämmeln einen erheblichen Erwerbszweig aus; die herrlichen Gebirgskräuter machen ihr Fleisch so schmackhaft, daß man es in ganz Franken und Thüringen sucht. In der Herrschaft Schmalkalden fand man 1810 429 Pferde und Füllen, 3 Esel, 7,346 Stück Rindvieh, worunter 3,527 Milchkühe, 7,800 Schafe, worunter 968 veredelt waren, 1,376 Ziegen und 2 702 Schweine. Fische hat man zur Nothdurft, besonders Forellen, Schmerlen, Elritzen und auch wohl Krebse; Bienen werden meistens von den Schullehrern gewartet, und die Zucht ist nirgends allgemein: 1810 fand man in Schmalkalden 620 Stöcke. Die Fuldaischen Jagdhunde sind beliebt.

Die Kreise Fulda, Hünfeld und Hersfeld haben keinen eigentlichen Bergbau: von 3 Salzquellen, die zu Salzschlirf, Großenlüder und Soden hervorbrechen, benutzt man bloß die Erstere, die etwa 2,830 Cntr. producirt, und läßt die beiden andern wegen Geringhältigkeit der Soole unbenutzt. Außer dem Salze hat man noch an Mineralprodukten röthlichen Marmor, Sandstein, Basalt, Tripel, Kalk, Walkererde und Braunkohlen. Schmalkalden dagegen nährt sich hauptsächlich von dem Eingeweide seiner Gebirge: Eisen ist seine Stapelwaare. Es baut auf dieses Metall in 2 großen Bergwerken, in dem berühmten Stahlberg bei Asterode, und in der Mommel bei Herrnbreitungen schon seit länger als 1,500 Jahren. Die Erze, die hier brechen, bestehen vorzüglich aus Spatheisen (fer spathique), das an Gehalte dem Steyrer nahe kommt, und sich vorzüglich zum Stahle eignet. Die Zahl der bei beiden Minen angestellten Bergleute beläuft sich nach Villefosse auf 140, die jährlich 22,700 Tonnen Erze, jede zu 4 Cntr., ausbringen; der Bau wird unter Direktion der Hessischen Bergbeamten durch eine Eisengewerkschaft betrieben, die dem Landesherrn jährlich 1,315 Rthlr. entrichtet. Von der Ausbeute kommen 16,150 Tonnen auf die

Schmalkalder Eisen- und Stahlhütten, der Rest wird in Sächsischen-Gotha und Preußen verkauft, welche dafür den Fabrikanten zu Schmalkalden eine bestimmte Partie Eisenblech gegen einen niedrigen Preis überlassen. 3 Hochöfen sind ausschließlich für die Verfertigung des Stahls bestimmt, die 50 Hüttenleute beschäftigen und jährlich 6,317 Cntr. Gußstahl bereiten, die auf 11 Frischfeuern 4,211 Cntr. Rohstahl geben: die Eigenthümer der Stahlhochofen zahlen an die Bergkasse jährlich 652, an die landesherrliche Licentkasse 70 Rthlr. und sind dafür von jeder andern Abgabe frei. 8 Hochöfen und 11 Eisenhämmer beschäftigen sich mit der Verarbeitung des Eisens: jeder Hammer erhält 700 Tonnen Erze, und alle liefern 13,200 Cntr. Eisen, unterhalten 60 Hüttenleute und bezahlen jährlich 60 Rthlr. Hüttengeld an den Landesherrn. 16 Hammer, wovon 15 Privatleuten gehören, und bloß 12 Rthlr. 9 gGr. Hüttengeld bezahlen, und 1 landesherrlich ist und jährlich für 60 Rthlr. verpachtet wird, sind zum Raffiniren des Eisens und Stahls bestimmt: sie beschäftigen 46 Hüttenleute. Außer diesen Gewerken, die die rohe Appretur des Eisens beschaffen, giebt es aber noch viele untergeordnete Eisengewerbe, als 9 Eisendrahthütten, die 68 Hüttenleute beschäftigen und 47 Rthlr. an die Bergkasse jährlich zahlen, 18 Schwertfeger, 120 Ahlenschmiede, 207 Schlosser, 245 Nagelschmiede, 134 Wagenschmiede, 71 Knopfschmiede, 50 Feilenschmiede, 24 Ringelschmiede, 37 Messerschmiede, 4 Specknadelschmiede, 3 Sichelnschmiede, 8 Striegelnschmiede, 4 Scheerenschmiede, 30 Pinnenschmiede, 24 Kettenschmiede, 5 Ofenschmiede und 1 Gewehrfabrik, die allein 80 Arbeiter beschäftigt und jährlich 5,000 Gewehre liefert. Ueberhaupt ernähren sich von dem Eisengewerbe im Schmalkaldischen 1,561 Eisenarbeiter, 140 Bergleute und 207 Köhler. Auch besitzt dieser Kreis 1 Saline zu Schmalkalden, vorzügliche Steinbrüche über Schmalkalden auf der Hausmaß und am Pfefferberge, 14 Kalkbrüche, die für etwa 50 Rthlr. verpachtet sind, Achat- und Jaspisbrüche zwischen Herrnbrei-

tungen und Fambach, läßt aber die Steinkohlen im Ulstale, den Kobalt hinter Asbach, den Braunstein bei Broterode u. s. völlig unbenutzt.

Was den Kunstfleiß anbetrifft, so findet man zwar in den Städten der Kreise Fulda, Hünfeld und Hersfeld die nöthigen Handwerker, aber keine eigentlichen Fabriken im Großen: auf dem Lande dagegen macht die Leinenweberei und die Garnspinnerei einen vorzüglichen Erwerb aus. Vor der Kontinentalsperre lieferten bloß Fulda und Hünfeld jährlich gegen 140,000 Stück Leinewand, theils zu Hemden, Futtertuch, Handtüchern, Packtüchern, theils als Zwillich und Baychent, theils als ordinäres weißes Leinen, feinen Damast und Drell: es gab große Bleichen zu Fulda und Hünfeld; allein diese Fabrikation hat einen Theil ihres Absatzes verloren und befindet sich wie die Leinewebereien zu Hersfeld, wo doch nur grobe Hessische Leinewand auf den Markt kam, in einem schmachtenden Zustande. Wenig bedeutend ist, was in Rasch, wollenen Zeuchen und wollenem Garne gethan wird, so wie die beiden Baumwollenzeuch-Manufakturen, die Patatscheseedereien, die doch vormals gegen 1,000 Entr. producirten, die Pulvermühle, die Papiermühlen, die Gerbereien, die Wachsbleichen: alles nur auf den inneren Verbrauch berechnet und ohne Einwirkung auf das Ganze. Ganz andere Hülfsquellen hat sich der Schmalkalder verschafft: außer den Eisengewerben, wozu auch etwa 20 kleine Nadelfabriken gehören, hat er in Broterode eine bedeutende Tabaksfabrikatur sich zugeeignet, die fast allen Hessischen Tabak verarbeitet und zwar nur Kneller producirt, aber diesen auch über halb Hessen und einen Theil von Thüringen verbreitet; er flicht Körbe, verfertigt maserne und meerschaumene Pfeifenköpfe, webt Strümpfe, und liefert eine Menge verschiedenartiger Holzwaaren, und gewiß nähren sich ⅔ aller Einwohner dieser kleinen Provinz von der Verediung ihrer einheimischen oder ausländiger Produkte.

Was der Kreis ausführt, beſteht in Eiſen, Eiſen- und Stahlwaaren, Leinewand, Tabak, Holz, Potaſche, Korbgeflechte, Bleiweiß, meerſchaumenen Pfeifenköpfen, Brettern, Dielen, Preiſſel- und Wachholderbeeren, Butter, magern und gemäſteten Ochſen und Schweinen, Maſthammeln und einigen geringeren Artikeln: Hersfeld führt in guten Jahren auch Korn und etwas Obſt aus. Fulda verſchickt ſeine Leinewand theils nach den Niederlanden, theils nach den Hanſeſtädten, wohin ſich der Abſatz freilich ſehr vermindert hat, die Potaſche geht nach Holland, das Holz und die Dielen und Bretter werden in der Nachbarſchaft vertrieben. Die Schmalkalder Waaren werden nur zum kleinen Theile von großen Handelshäuſern aus Schmalkalden und Broterode verſendet, ein anderer Theil auf die Deutſchen Meſſen und Märkte gebracht, aber der größere Theil von den Schmalkaldern ſelbſt abgeſetzt, die damit durch ganz Heſſen, Thüringen und Franken hauſiren. Die vornehmſten Städte, die die Verleger für die Provinz machen, ſind Fulda, Hersfeld und Schmalkalden, aber auch zu Broterode giebt es einige angeſehene Handelshäuſer. — Die Kunſtſtraßen ſind gut, beſonders die von Eiſenach über Fulda nach Frankfurt, und die von Würzburg über Fulda geht.

d. Einwohner.

Die Zahl der Einwohner belief ſich im Jahre 1820 auf 100,168 Individuen, die in 5 Städten, 7 Marktflecken, 298 Dörfern, 100 Weilern und einzelnen Höfen und 15,401 Häuſern wohnten. Die Bewohner des Kreiſes Hersfeld ſind Heſſen und reden den Heſſiſchen Dialekt, dagegen die der Kreiſe Fulda, Hünfeld und Schmalkalden die Fränkiſche Mundart haben. Ueber die Hälfte der Einwohnerzahl, beſonders in den Kreiſen Fulda und Hünfeld ſind Katholiken 52,123, dann Lutheraner 26,410, Reformirte 19,795 und Juden 1879 Individuen. Die Reformirten und Lutheraner haben ſich im Schmalkaldiſchen noch nicht vereinigt. Die Provinz

enthält 1 Lyceum, 1 Pädagogium, 1 Gymnasium, 2 lateinische Schulen und 1 Forstlehrerinstitut: die Landschulen sind höchst mangelhaft, obgleich in neueren Zeiten Vieles dafür geschehen ist.

e. Provinzielle Verwaltung.

Die Provinz hat eine gleichmäßige Organisation, wie der übrige Kurstaat: ihre Hauptstadt ist Fulda, worin auch die Provinzialbehörden konstituirt sind: — die Regierung mit dem Medicinalverein für die Verwaltung, ein Obergericht für die Justiz, worunter die Justizämter gesetzt sind, und eine Finanzkammer für die Finanzgegenstände, von der die Steuerkommissarien, die Rentmeister, die Accise-, Zoll- und Licenterheber und die Ortserheber und der Oberforstmeister abhängen. Ein Konsistorium hat die Provinz für den evangelischen Kult noch nicht, sondern hier dauern die Verhältnisse der Konsistorien zu Cassel und Marburg fort: Hersfeld und Schmalkalden stehen unter ersterem, die Buchenauer und Fuldaer Pfarren unter letzterem. Aber der kathol. Kirchenstaat ist seit 1822 regulirt, und ein Bischof, der zu Fulda seinen Sitz, 8,000 Rthlr. Einkünfte und 1 Kapitel zur Seite hat, demselben vorgesetzt.

f. Eintheilung. Topographie.

Die Provinz zerfällt gegenwärtig in 4 Kreise: Fulda, Hünfeld, Hersfeld und Schmalkalden, deren jeder unter Aemter vertheilt ist.

1. Der Kreis Fulda.

Er hat den Namen von seiner Hauptstadt, umfaßt den südlichen Theil der Provinz, welcher die vormaligen Aemter, Land und Stadt Fulda, Bieberstein, Großenlüder, den größten Theil des Amts Neuhof und einige Parzelen des Amts Hünfeld enthält, und zählt in 4,957 Q. M. 38,884 E., in 1 Landgerichte und 2 Aemtern.

a. Das Landgericht Fulda.

An dem gleichnamigen Strome, gebildet aus der Stadt Fulda und ihrer Umgebung, dem Landamte Fulda und Amte Bieberstein, so wie einigen Parzelen von Hünfeld und Neuhof, mit 8,791 H. und 22,073 E.

Fulda, Hauptstadt der Provinz, des Kreises und Landgerichts Fulda, Sitz der Regierung, des Obergerichts, der Rentkammer, des Medicinalkollegiums, Oberforstamts, der Forstinspektion und Oberförsterei, einer Bau- und Chaussekommission, wie auch des kathol. Bischofs des Kurstaats mit seinem seit 1822 gebildeten Kapitel. Sie liegt unter 50° 33' 57" Br. und 27° 25' 45" L., am rechten Ufer der Fulda, 602 Fuß über dem Spiegel des Meeres: über den Fluß führt eine schöne steinerne Brücke, und die Lage der Stadt auf und an dem Hügel ist äußerst malerisch. Aus ihren verfallenen Mauern führen 7 Thore: vor denselben liegen die beiden Vorstädte Altenhof und Hinterburg, das vormalige Kloster Frauenberg im N. O., die Höfe Tränkhof, Oberziehers und Unterziehers und 5 Mühlen. Der Flächeninhalt innerhalb der Ringmauern beträgt 169½ Morgen: sie wird in 4 Viertel eingetheilt, worin 3 öffentliche Plätze, der Domplatz, der Marktplatz und die mit Linden besetzte Promenade, 23 Straßen und 28 Gäßchen befindlich sind. Zu ihren öffentlichen Gebäuden gehören das landesherrliche Schloß, das sich über der Stadt erhebt, mit seinem Garten, das Zeughaus, 11 Kirchen, worunter der ehrwürdige Münster mit dem Grabe des heiligen Bonifaz und 1 lutherische, 1 Franziskanernonnenkloster, 1 Landkrankenhaus mit Entbindungshaus, 1 Zuchthaus, 1 Arbeitshaus, die Domdechantei, das vormalige Jesuiterkollegium und die aufgehobenen Probsteien Andreasberg und Michelsberg. Unter den Unterrichtsanstalten sind zu bemerken: das Lyceum, welches seit 1804 statt der 1734 gestifteten Universität sich gebildet hat und eine Bibliothek von 15,000 Bänden besitzt, das Gymnasium, 1 bischöfliches Seminar, 1 Stadtschule mit 3 Lehrern, 1 Dompfarrschule mit 2 Lehrern, 1 Mädcheninstitut mit 4 Lehrerinnen im Englischen Fräuleinstifte, 1 protestantische Schule und 1 Forstlehrerinstitut, das einzige in Kurhessen, mit 5 Professoren und Meistern; auch giebt es 1 Buchhandlung, 1

Buchdruckerei und 1 Civilwittwen- und Waisenınstitut. Die Straßen der Stadt, die freilich nicht alle breit und regelmäßig sind, haben ein gutes Pflaster von Basalt und werden vorzüglich unterhalten. Die Zahl der Häuser belief sich 1820 mit den Vorstädten, Mühlen und Höfen auf 992, der Einwohner auf 8.332, worunter auch Lutheraner und gegen 200 Juden mit eigener Synagoge. Große Fabriken finden sich nicht und die Gewerbe sind mittelmäßig besetzt: es giebt 1 Wachsbleiche, 1 Salpetersiederei, 1 Tabaksfabrik, etwas Wollenzeugweberei, Leinenweberei mit 70 Meistern, Strumpfweberei mit 12 Meistern, 8 Schönfärbereien, 5 Hutmacher, 16 Roth- und 7 Weißgerbereien, 3 musikalische Instrumentenmacher, überhaupt 730 Gewerbetreibende, worunter 40 Kaufhandlungen aller Art, doch ist der Haupthandel fast ganz in den Händen der Juden. Ueber die Stadt führt die Heerstraße von Frankfurt nach Leipzig. — Florenberg mit Engelhelms, 45 H. und 213 E.; Johannesberg, mit 1 schönen Schlosse, welches vormals eine 1802 aufgehobene Probstei war, mit 16 H. u. 134 E.; Eichenzell, mit 68 H. und 673 E., wobei das schöne Lustschloß Fasanerie und die Lingelhöfe; Petersberg, mit 1 Schlosse, vormals eine 1802 aufgehobene Probstei, dem Dorfe Brauhaus, 61 H. und 402 E.; Dietershausen, mit 64 H. und 501 Einw.; Margarethenhuhn, mit 21 H. und 160 E.; Hofbieber, mit 61 H. und 548 Einw., wobei das auf einem Berge liegende Schloß Bieberstein, die Höfe Egelmes und Weihershof und die Weihermühle gehören; Marbach, mit 85 H. und 507 E.; Kemmerzell, mit 52 H. und 347 E.; Heimbach, mit 1 Schlosse, 14 H. und 112 E.; Horas, an der Fulda, mit 72 H., 401 E., dem Schlosse Frauenberg, vormals 1 Franziskanerkloster, und dem Kalvarienberge; Pfarrdörfer. — Pilgerzell, mit 44 H. und 387 E.; Harmetz, mit 42 H. und 287 E.; Welkers mit Burgshof, 40 H. u. 327 E.; Friesenhausen mit Mordgrube, 40 H. und 376 E.; Steinhaus, mit 37 H. und 280 E.; Langenbieber, wozu der zu Schloß Bieberstein gehörige Thiergarten und Gelbbachshof gehören, mit 42 H. und 287 E.; Mäberzell, mit 36 H., 338 E. und dem Trätzhofe; Neuenberg, mit 41 H. und 317 E.; Kerzell, mit 37 H. und 239 E., und Giesel,

mit dem Hofe Heiligenkreuz, 62 H. und 534 E., wobei Walkererde und Tripel gegraben werden; größere Dörfer.

b. Das Amt Großenlüder.

Am Langeberge, von der Lüder bewässert und das alte gleichnamige Amt umfassend, mit 1,118 Häus. und 8,457 Einwohnern.

Großenlüder, Pfarrdorf und Amtssitz, an der Lüder, mit 1 Salzfaktorei, 180 H. und 1,409 E. Hier sprudelt eine Salzquelle hervor, die jedoch wegen Geringhaltigkeit der Soole nicht benutzt wird. — Oberbimbach, mit 73 H. und 516 E.; Blankenau, mit 1 Hospitale, 55 H., 415 E. und vormaligen Probstei, dabei 1 Pulvermühle; Hauswurz, mit 75 H. und 703 Einw.; Hofenfeld, mit 97 H. und 750 E., und Salzschlirf, an der Altfell, mit 120 H., 929 E. und 1 Saline, die jährlich 50 Malter Tafelsalz, 1,000 Malter Kochsalz, 65 Malter Stichsalz und 600 Entr. Düngsalz, überhaupt 2,230 Entr. eines guten Salzes, das aber nur 1½ löthig ist und stark gradirt werden muß, liefert, auch findet man in der Umgegend Tripel; Pfarrdörfer. — Kleinlüder, an der Lüder, mit 78 H. und 478 E.; Mues, an der Altfell, mit 71 H. und 571 E.; Unterbimbach, mit 52 H. und 402 E.; Hainzell, an der Lüder, mit 88 H. und 672 E.; Jossa, an der großherzogl. Hessischen Gränze, mit 60 H. und 420 E., und Schlitzenhausen, mit 40 H. und 296 E.; Dörfer.

c. Das Amt Neuhof.

An der Flieder, und aus dem größeren Theile des vormaligen Amts Neuhof gebildet, mit 1,048 H. und 8,354 Einwohnern.

Neuhof, Pfarrdorf, Amtssitz und Oberförsterei, an der Flieder und am Neuhofer Walde, mit 1 Schlosse, worin das Amt den Sitz hat, 178 H., 1,273 E. und den Weilern Neustadt und Ellers. — Flieden, an der Flieder, mit 166 H. und 1,387 E., und Halkenhof,

mit 35 H. und 300 E.; Pfarrdörfer. — Eichenried, mit 41 H. und 322 E.; Mittelkalbach, mit 83 H. und 676 E.; Niederkalbach, mit 56 H. und 414 E.; Rommerz, mit 61 H. und 515 E.; Magdlos, mit 47 H. und 352 E.; Rückers, mit 94 H., 677 E. und dem Hofe Keuzelbach, wobei auf Braunkohlen gebauet wird; Schweben, mit 41 H. und 327 E.; Büchenberg, mit 32 H. und 367 E., und Rothemann, mit 42 H. und 410 E.; Dörfer.

2. Der Kreis Hünfeld.

Der nordöstliche Theil des Kreises, aus den Aemtern Hünfeld, Burghaun und Eiterfeld gebildet, und 3,254 H. mit 24,545 E. in 3 Aemtern enthaltend.

a. Das Amt Hünfeld.

An der Haun. Zu dem alten Amte Hünfeld ist bei der neuen Organisation noch das Eiterfeldsche Dorf Maßdorf gekommen, dagegen Marbach an das Landgericht Fulda abgegeben. Das Amt zählt 1,237 H. mit 8,371 E.

Hünfeld, Kreis- und Amtsstadt, Sitz einer Oberförsterei. Sie liegt unweit der Haun, ist ummauert, hat 3 Thore, 2 Kirchen, wovon die eine zu einem vormaligen Kollegiatstifte gehört hat, 1 Hospital, 279 H. und 1,729 E., deren Hauptgewerbe die Landwirthschaft ist, doch werden auch Leinenweberei und einige Handwerke unterhalten, an der Haun erstrecken sich ansehnliche Bleichen herunter, und es ist hier 1 Postamt und 4 Jahrmärkte. Die Landstraße theilt sich hier und läuft rechts nach Eisenach, links nach Hersfeld. — Großenbach, mit 60 H. und 418 E.; Hofaschenbach, mit 39 H. und 279 E.; Makkenzell, mit 60 H. und 429 E.; Kirchbasel, mit 72 H. und 416 E.; Haselstein, mit 1 Schlosse, 43 H. und 281 E.; Schwarzbach, mit 57 H., 317 E. und dem Hofe Sandberg, und Maßdorf, mit 134 H. u. 1,194 E., wo vormals ein Kollegiatstift bestand; Pfarrdörfer. — Morles, mit 40 H. und 273 E.; Dammerbach, mit 40 Häus. und 247 E.; Rückers, mit

38 H., 275 E. und den Leimbachshöfen; Rosbach, mit 40 H. und 304 E.; Gotthards, mit 51 H., 305 E. und dem Weiler Kermes; Dörfer.

b. Das Amt Burghaun.

Es liegt an der Haun, und umfaßt das alte Amt Burghaun, mit welchem aber mehrere ritterſchaftliche Ortſchaften verbunden ſind. Die Zahl der Häuſ. beläuft ſich auf 874 der Einw. auf 6,643.

Burghaun, Marktflecken und Amtsſitz, an der Haun. Er beſitzt 1 Schloß, 1 kathol. 1 luther. Pfarrkirche, 143 H. und 1,048 E., die 2 Jahrmärkte halten, aber ſich doch meiſtens von der Landwirthſchaft und Garnſpinnerei nähren. — Langenſchwarz, an einem der Fulda zugehenden Bache; luth., mit 100 H. und 798 E., die 2 Baumwollenmanufakturen unterhalten; Wehrda, an einem Bache, luther., mit einem Rittergute, welches vormals, nebſt Rhina, Wetzlos und Schletzerod, zu der Reichsritterſchaft gehörte, 90 H. u. 789 E., und Michelsrombach, kathol., mit 81 H. und 583 Einw.; Pfarrdörfer. — Steinbach, kathol., mit 81 H. und 651 E.; Rothenkirchen, luth., mit 72 H. und 623 E.; Schlotzau, luth., mit 59 H. und 260 E.; Rhina, luth., mit 1 Rittergute, 60 H. und 494 E., und Wetzlos, luth., mit 18 H. und 143 E.; Dörfer.

c. Das Amt Eiterfeld.

An der Eiter, das alte Amt Eiterfeld und den größeren Theil des vormaligen Buchiſchen Quartiers der Reichsritterſchaft umfaſſend. Es zählt 1,143 Häuſer und 9,531 Einwohner.

Eiterfeld, Pfarrdorf und Sitz des Amts, an der Eiter, mit dem auf einem Berge ſtehenden Schloſſe Fürſteneck, welches zum Amte eingerichtet iſt, 65 H. u. 624 Einw. — Oberaufhauſen, mit 79 Häuſ. und 620 E., und Großentaft, mit 90 H. und 829 E.; kathol. Pfarrdörfer. — Azzeli, mit 31 H. und 243 Einw.;

Dirtloffrod, mit 27 H. und 237 E.; Laibolz, mit 35 H. und 258 E.; Leimbach, mit 41 H. und 335 E.; Wölf, mit 32 H. und 245 E.; Soisdorf, im S. O. des hohen Sois- oder Sosbergs, mit 50 H. und 402 E., und Grüßelbach, mit 27 H. und 217 E.; kath. Dörfer.

Buchenau, ein Pfarrdorf, an der Eiter, luth., mit Rittergütern der Familien v. Buchenau, v. Schenk und v. Müller, 96 H., 2 Mühlen und 872 E., worunter auch Juden, vormals der Hauptort des Buchischen Quartiers des ritterschaftlichen Kantons Rhön-Werra, wohin auch Bodes, mit 24 H. und 245 E.; Branders, mit 12 H. und 76 E.; Erdmannroda, mit 41 H. und 382 E.; Fischbach, mit 13 H. und 133 E.; Soislieden, mit 6 H. und 46 E.; Giesenhain, mit Hof Schwarzenborn, 13 H. und 99 E. gehören. — Mansbach, ein Pfarrdorf, unweit der Ulster, mit 2 Rittergütern, 137 H. und 1,232 luth. E., worunter mehrere Juden, ebenfalls zu jenem ritterschaftlichen Quartiere gehörig. Dabei die Grasgrube, und eingepfarrt Oberbreizbach, Klaam und Schwarzengrund, mit 21 H. und 127 E. — Neukirchen, ein Pfarrdorf, mit 67 H. und 473 luth. E.; unter den eingepfarrten Ortschaften ist Odensachsen, mit 33 H. und 228 E. die stärkste.

3. Der Kreis Hersfeld.

Er umfaßt das ganze Fürstenthum Hersfeld und die Ueberreste der beiden Niederhessischen Aemter Friedewald und Landeck, mit 3,966 H. und 27,002 E., und besteht aus 1 Landgerichte und 1 Amte.

a. Das Landgericht Hersfeld,

oder das vormalige Fürstenthum Hersfeld — 7,53 □ Meilen, mit 2,582 H. und 18,438 Einw. in 1 Stadt, 1 Marktflecken, 33 Dörfern und 29 Höfen. Unter den Einwohnern sind nur 370 Lutheraner, 30 Katholiken und 300 Juden, der Rest Reformirte. Vormals bestand es aus den 3 Aemtern Hers-

feld mit Obergeiß und Petersberg, Haunek mit Johannesberg und Schildschlag, und Niedervaula, die jetzt in ein Landgericht verschmolzen sind.

Hersfeld, Kreisstadt und Sitz des Landgerichts, einer Forstinspektion, eines Oberförsters, einer reformirten Klasse, die unter dem Konsistorium zu Cassel steht, und einer Kommerzdeputation. Sie liegt an der Fulda, die hier bereits kleine Fahrzeuge trägt und worüber eine steinerne Brücke führt, wird von der Geiß durchflossen, ist mit Mauern umgeben, hat 4 Thore, 1 Schloß, 2 Stadtkirchen, 1 Hospital, 1 Waisenhaus, 1 Krankenhaus, und mit dem Hofe Wehneberg 664 H. in unregelmäßigen schlechtgepflasterten Straßen, und 5,781 Einw. Das hiesige Pädagogium mit 5 Lehrern gilt für das am besten eingerichtete im ganzen Kurstaate, hat von jeher erprobte Lehrer gehabt und unterhält 20 Stipendiaten, die Kost und freien Unterricht genießen; außerdem sind hier 1 Bürgerschule mit 5 Lehrern und 1 Mädchenschule. Die E. unterhalten etwas Tuch-, Wollenzeuch- und Raschweberei und bedeutende Gerbereien, und nähren sich sonst von Handwerken, Krämerei, fünf Jahrmärkten, und noch mehr von der Landwirthschaft. Von der alten Abtei und der Stiftskirche sind nur noch Ueberbleibsel. Jährlich feiert die Stadt am 16. Oktober das Lullusfest, zu Ehren des ersten Abts Lullus. Auf dem Markte ist an diesem Tage eine hölzerne Hütte errichtet, wohin sich beide Bürgermeister in Prozession begeben: der Stadtdiener trägt einen Korb mit Nüssen nach, die unter das Volk geworfen werden. Von Montag Mittag bis Donnerstag Nachts um 12 Uhr wird ein Feuer unterhalten, neben welchem die Stadtmusikanten aufspielen, und eine Stadtwache über Erhaltung der öffentlichen Ruhe wacht. Wein und fremdes Bier darf während des Festes eingehen, Lebensmittel und Getränke nicht gewogen und verakziset werden. Ueber die Bedeutung dieser Festlichkeit geben indeß die Akten im Hersfelder Archive durchaus keine weitere Auskunft. — Niedervaula, ein Marktflecken, an der Aul, mit 1 Kirche, 1 Hospitale, 136 Häusern und 970 Einwohnern, die 3 Jahrmärkte hält, und 1 Posterpedition haben. Aber ungewiß ist der Verfasser, ob die vormalige Siamoisen- und Damastmanufaktur noch besteht.

Wippershain, an der Haune, mit 53 Häus. und 296 E; Crusyis, mit 23 H, 156 E. und der Mahlertsmühle; Kerspenhausen, mit 59 H., 371 E. u. dem Weiler Götzentode; Kirchheim, an der Aul, mit 94 H., 603 E, der Eichmühle u. dem Hofe Siebenmorgen; Frielingen, mit 64 H. und 326 Einw.; Oberngeiß, an der Geiß, mit 107 H. und 605 E.; Pfarrdörfer. — Heenes, mit 33 H. und 217 Einw.; Sarga, mit 72 H, 454 Einw. und den Solzerhöfen; Kathus, mit 52 H. und 313 E.; Rothensee, mit 42 H., 307 Einw. und der Vollmersburg; Unterhauna, an der Houne, mit 54 H., 457 E., den landesherrlichen Höfen, Bingarten und Johannesberg; Oberhauna, mit 44 H., 242 E. und 1 Papiermühle; Holzheim, mit 34 H., 278 E. und dem Hofe Heisenstein, dabei die Burgruine Hauneck auf dem Stoppelsberge; Asbach, an der Fulda, mit dem Hospitale Sondersiechenhaus für 14 Arme, 74 H. und 442 E., in der Nähe die Domäne Eichhof, mit 1 Mühle, 3 H und 33 E; Mengshausen, mit 57 H., 394 E. und dem Hofe Sternberg; Niederjossa, an der Josse, mit 66 H. und 388 E.; Hattenbach, mit 1 landesherrlichen Domäne, 1 landesherrl. Vorwerke, 68 H. und 477 E.; Willingshain, mit 52 H., 305 E. und dem Hofe Löscher; Untergeiß, mit 57 H. und 292 E.; Gittershoff, mit 40 H. und 251 E; Friedlos, mit 1 Domäne, 64 H. und 401 E.; Rohrbach, mit 51 H. und 283 E., und Thann, mit 61 H., 339 E. und der Ludwigsaumühle; Dörfer. — Petersberg, ein landesherrl. Schloß und Weiler, vormals der Sitz eines Amts, auf einem hohen Berge, mit 9 H. und 80 Einw., dabei der Weiler und Vorwerk Wilhelmshof, mit 1 H. und 15 E.

b. Das Amt Friedewald.

Es besteht aus den beiden vormaligen Aemtern Friedewald und Landeck, die sonst zu Niederhessen gehörten, und enthält in 3 Marktflecken, 24 Dörfern und 16 Höfen 1,384 H. u. 8,564 E.

Friedewald, Marktflecken, Sitz eines Amts und Oberförsterei. Er liegt unter dem Dreienberge, worauf sonst ein Schloß stand, auf welchem 1551 das bekannte Bündniß zwischen Frankreich, Hessen und Sachsen geschlossen ist, hat 1 landesherrliches Vorwerk, 135 H. u. 1,019 E., die 3 Jahrmärkte halten und 1 Posterpedition haben. Zu dem Orte gehören die Höfe Faßdorf und Weissenborn und 3 Mühlen. — Hilmes, mit 28 Häus. und 207 E.; Pfarrdorf. — Heringen, Marktflecken, an der Werra, worüber 1 Brücke führt, mit 195 H. und 981 E., die 3 Jahrmärkte halten. — Philippsthal, sonst Kreuzberg, ein Marktflecken, an der Werra, unter 50° 50′ 37″ Br. und 27° 39′ 30″ L., mit 1 Schlosse, der gewöhnlichen Residenz der Landgrafen von Hessen-Philippsthal, 105 H. und 722 E., worunter viele Professionisten; auch werden 3 Jahrmärkte gehalten. — Schenklengsfeld, ein großes Pfarrdorf, an der Salze, mit 134 H., 4 Mühlen und 928 E.; in der Nähe die Trümmern des alten Schlosses Landeck. — Hersa, mit 30 H. und 209 E.; Ausbach, mit 51 H. und 228 E.; Motzfeld, mit 41 H. und 244 E.; Lengers, mit 46 H und 254 E.; Wölfershausen, mit 40 H. und 265 E.; Widdershausen, mit 69 H. und 418 E.; Lautenhausen, mit 29 H. und 205 E.; Kleinensee, mit 52 H. und 251 E.; Heimboldshausen, mit 73 H. und 457 E.; Mansbach, mit 60 H., 3 Mühlen und 384 E.; größere Dörfer. — Gethsemane, eine Französische Kolonie, mit 22 H. und 137 E.

4. Der Kreis Schmalkalden.

Er umfaßt die vormalige Herrschaft Schmalkalden — 5½ □ Meile, mit 4,156 Häus. und 22,317 Einw., worunter 20,092 Lutheraner, 2,950 Reformirte, 25 Katholiken und 250 Juden, in 1 Stadt, 4 Marktflecken, 35 Dörfern und 24 Höfen und Mühlen, und zerfällt nach der neuen Organisation in 1 Landgericht und 2 Aemter.

a. Das Landgericht Schmalkalden.

Es umfaßt den mittleren und südwestlichen Theil der Herrschaft oder das vormalige Amt Schmalkalden, und den

größern Theil des Amts Herrenbreitungen — 2,612 H. mit 13,568 E.

Schmalkalden, Kreis- und Amtsstadt, Sitz eines Oberförsters, eines Bergamts und Kommerzdeputation, wie auch einer luth. und einer ref. Inspektion. Sie liegt an der Schmalkalde, unter 50° 44′ 36″ Br. und 28° 6′ L., ist mit doppelten Mauern und trockenen Graben umgeben, hat 3 Thore, 3 Vorstädte, 1 Schloß, Wilhelmsburg, das sich auf dem Questenberge erhebt, 1 altes Schloß, das der Hessenhof heißt, 2 Kirchen, worunter 1 Simultankirche, 1 luth. Stadtschule mit 5, 1 ref. Stadtschule mit 4 Lehrern, welche beide auch als Vorbereitung auf die Hohe-schule dienen, 1 luth. und 1 ref. Mädchenschule, 1 Waisenhaus, 1 Hospital, 1 öffentlichen Marktplatz, 39 krumme, unebene und schlecht gepflasterte Straßen, und mit Bohrmühle, Röthhof, der Saline, Stillethormeierei und Weidebrunner Schmelzofen, 839 Häus. und 4.474 Einw., die mancherlei Manufakturen und Fabriken, auch 2 Wochen- und 6 Jahrmärkte unterhalten. Unter den Manufakturen zeichnen sich vorzüglich aus: 2 große Strumpffabriken, 1 Bleiweißfabrik, 1 Gewehrfabrik, die 80 Arbeiter beschäftigt und 5,000 Gewehre liefert, die Weidebrunner Schmelzhütte und die Bohrmühle, beide letztere vor der Stadt: die Saline, die auch außerhalb der Stadt belegen ist, hat 2 Kothen u. 12 Gradirhäuser, worin die ursprünglich nur 2 Loth haltende Soole bis zu 18 und 20 Grad gebracht wird: sie liefert jährlich über 12,000 — 1806 12,299 Entr. Mehr aber noch bringt der Stadt die Verfertigung der Schmalkalder Waaren ein. Diese bestehen in Ahlen und allen erdenklichen Schusterwerkzeugen, in Zimmermanns- und Tischlergeräthschaften, in Vorlegeschlössern, Feilen, Tisch- und Schnappmessern, wovon allein jährlich 1,560,000 Stück verfertigt werden, in Scheeren, Nadeln, messingenen und stählernen Lichtscheeren, in Hackmessern, Spicknadeln, Anwürfen, Feuerstählen, Nägeln, Striegeln und Baumsägen; auch gehören dahin die Meerschaumpfeifenköpfe, die eisernen Oefen u. s. w. Alle diese Waaren werden nicht in großen Fabriken, sondern in einzelnen Werkstätten, worin der Meister gewöhnlich mit ein Paar Gehülfen arbeitet, verfertigt, und von den vielen Hausirern durch ganz Thüringen, Franken und Hessen vertragen und abgesetzt; doch

giebt es auch einige Großhandlungen, die für die Fabrikanten Geschäfte machen und die Waaren im Großen versenden oder damit die Deutschen Messen beziehen. Ueberhaupt ist hier fast Alles, was sich nicht zu den Beamten und der Geistlichkeit zählt, Handwerker, Fabrikant oder Hüttenmann, und die Landwirthschaft bedeutet wenig: doch zieht man gutes Gemüse und Obst. Schmalkaldens Ursprung verliert sich in das Dunkel des Mittelalters: sie war schon wahrscheinlich als Villa im 11ten Jahrhunderte vorhanden, und kömmt als Stadt zum erstenmale 1227 vor, wo sich ihre Bewohner bereits mit Eisengewerben beschäftigten. 1531 wurde daselbst der Schmalkalder Bund geschlossen, auch ist es der Geburtsort des Philologen Christ. Cellarius. — Haindorf, mit 24 Häusern und 109 Einwohnern; Mittelschmalkalden, mit 35 H. und 192 E.; Volkers, mit 11 H. und 54 E.; Aue, an der Schmalkalde, mit 33 H. und 154 E.; Nähestille, mit 58 H. und 281 E.; Mittelstille, mit 38 H. und 166 E.; Grumbach, mit 16 H. und 97 E.; Breitenbach, mit 18 H. und 72 E.; Weidenbrunn, an der Schmalkalde, mit 50 H. und 282 E., dabei der Dippachshof, mit 1 H. und 10 E., und das Gespring, welches aus 3 Quellen hervorbricht, deren Wasser durch Röhren nach Schmalkalden geleitet wird, und Asbach, am gleichnamigen Bache, mit 1 Domäne, 122 H. und 579 E., die meistens Hüttenleute und Schmiede sind und 1 Stahlhütte, 2 Stahlhammer und 3 Schleifkothen unterhalten; Dörfer, die nach Schmalkalden eingepfarrt sind und mehr oder weniger an der Fabrikation dieser Stadt Theil nehmen. Sie breiten sich sämmtlich im Schmalkalder Thale aus. — Flohe, ein Pfarrdorf an der Nessel und im Nesselgrunde, mit 206 H. und 992 E., die die Happelsche Hütte, die Schmelzhütte und 1 Stahlhammer, 1 Papiermühle, die 120 Ballen liefert und 1 Sägemühle betreiben. — Seligenthal, an der Schmalkalde, mit 179 H. und 950 E., meistens Berg- und Hüttenleuten, auch Schmieden, die Ketten und Eisen- und Stahldraht verfertigen; Hohleborn, an der Schmalkalde, mit 56 H. und 358 E., die 1 Eisen- und 1 Drahthammer und 1 Papiermühle unterhalten und kurze Eisenwaaren verfertigen; Reichenbach, an der Schmalkalde, mit 16 H., 93 E., 1 Stahlhütte und 3 Stahlhammern; Struth,

mit 144 H. und 683 E., und Schnellbach, mit H. und 371 E.; Dörfer, die nach Flohe eingepfarrt sin eben so die Höfe: Aßerode, nur ½ Meile von Selige thal, mit 8 H. und 48 E. Bei demselben liegt der b kannte Stahlberg, der das für Schmalkalden ist, was d Aerzberg für Steyermark; ein mächtiger Eisenstock, welch an einigen Stellen 40 bis 50 Lachter in die Höhe steig wo dann 6 bis 7 Knappen übereinander arbeiten, an ar dern sich in die Teufe zieht; sein Hangendes und Liegen des sind eben so unregelmäßig als der Stock selbst, doc können vielleicht noch 1,000 Jahre hingehen, ehe er gan abgebauet seyn wird; das Thal, welches sich von diesem Berge bis nach Schmalkalden zieht, scheint nur eine ein= zige Werkstätte zu seyn, worin die vielen Hütten und Feuer aller Art den Horizont in eine dichte Rauchwolke hüllen, und das Ohr von dem Schlage der Hammer, dem Geklapper der Mühlen und dem Rauschen der Wasser ganz betäubt wird; Helmershof, mit 17 H. und 74 E.; und Nesselhof, mit 8 H. und 39 E. — Herren= breitungen, Marktflecken, an der Werra, mit 1 Schlosse, 2 Kirchen, 118 H. und 711 E., die Tabak bauen und 3 Jahrmärkte halten, dabei die Höfe Beyerode, wo schö= ner Gyps bricht, Winns und Wolfsberg. — Fam= bach, Pfarrdorf, an der Werra, mit 178 H. und 833 E. die 1 Papier=, 1 Oel= und 1 Mahlmühle unterhal= ten, dabei die Höfe Kirchof und Todenwarth. — Trufen, ein Pfarrdorf, am gleichn. Flüßchen, mit 80 H. und 395 E., wohin Hessels, mit 18 H. und 80 E., der Hof Nissels, mit 3 H. und 18 E., und Wahles, mit 18 H. und 89 E., eingepfarrt sind. — Barchfeld, ein Marktflecken, an der Werra, worüber eine Brücke führt. Er liegt abgesondert von dem Gros des Kreises, hat ein Schloß, die Residenz des Landgrafen von Hessen = Phi= lippsthal=Barchfeld. 1 Kirche, 233 H. u. 1,351 E., wor= unter m. here Professionisten. Die Feldmark ist vorzüg= lich. — Wallenburgshof, ein Hof, mit 2 Häus. u. 13 Einw.

b. Das Amt Broterode,

welches den nordwestlichen Theil des Kreises, das vormalige Amt Broterode und Theile von Herrenbreitungen umfaßt,

völlig gebirgig ist und den hohen Inselsberg enthält: es hat nur 652 H. u. 3,655 E.

Broterode, Marktflecken und Amtssitz, unter dem Inselsberge und am Laudenbache, ein gewerbfleißiger Ort, der 1 Simultankirche. 1 Hospital 327 von Holz gebauete Häus. und 1,891 Einw. zählt. Fast kein Hessischer Ort kömmt Broterode an Industrie und Thätigkeit gleich. Das Hauptgewerbe besteht zwar in der Fabrikation des Knasters, eines geringen Rauchtabaks, womit 43 Spinnereien beschäftigt sind, aber außerdem verfertigen sie Schnallen und Ringe zum Pferdegeschirre, Schusterzinnen, Taschenmesser, andere kurze Waaren, Holz- und Drechslerwaaren, masserne Pfeifenköpfe, unterhalten 1 Zainhammer, 1 Schleifkothe und 1 Oelmühle, betreiben 3 Jahrmärkte und hausiren mit ihren Fabrikaten durch halb Deutschland: man sieht sie selbst wohl in Italien und Rußland. Doch giebt es im Orte selbst 4 Handlungen, die mit Schmalkalder und Broteröder Waaren Geschäfte im Großen machen. Korn wird, außer etwas Hafer, nicht gebauet, und Kartoffeln machen die Hauptfrucht aus. — Kleinschmalkalden, Pfarrdorf, in einem wilden, von der Schmalkalde durchströmten Thale, wovon ein Theil nach Gotha gehört. In dem kurhessischen Antheile ist die Kirche und Schule, 1 Eisenhammer, 145 H. und 873 E., die sich größtentheils von der Korbflechterei nähren, oder kurze Eisenwaaren, besonders Blasebälge verfertigen. Das kalte Wasser und die Schmalkalde treiben 4 Mühlen. — Herges, wo die Felsen des Laudenbacher Thals sich am dichtesten zusammendrängen, mit 64 H. und 348 E.; Elmenthal, mit 33 H. und 143 E., und Laudenbach, am gleichn. Flusse, mit 16 H. und 84 E.; Dörfer, die nach Kleinschmalkalden pfarren. — Auwallenburg, am Laudenbach, welcher es von Herges scheidet, ein Pfarrdorf, mit 67 H., 316 E., 1 Säge- und 1 Oelmühle; dabei die Burgruine Wallenburg auf einem Felsen.

c. Das Amt Hallenberg,

der südöstliche Theil der Provinz und in seinen alten Gränzen verblieben, mit 892 H. u. 5,094 E.

Steinbach, ein Marktflecken und Amtsſitz an der Haſel: er hat 1 Kirche, 388 H. und 2,420 E., die 5 Eiſen-, 4 Zainhammer, 1 Säge- und 1 Oelmühle betreiben, 2 Jahrmärkte halten und eine Menge kurzer Waare, als: eiſerne und ſtählerne Lichtſcheeren, Pinnen, Vorhängeſchlöſſer, Hufnägel, alle Sorten von ſchwarzen Nägeln, ſeit einem Jahrzehent auch etwas von verzinnten Nägeln, eiſerne Leuchter, Zangen, Eiſen- und Stahldraht verfertigen, auch damit hauſiren. Dabei ſieht man auf einem Berge die Ruinen der in der Vorzeit bekannten Burg Hallenberg, wobei ſich aber noch das Amthaus erhalten hat. — Oberſchönau, an der Haſſel, die 1 Bohrmühle und 1 Rohrhammer treibt, mit 112 H. und 628 E., die Eiſen- und Stahldraht von allen Nummern liefern; Unterſchönau, an der Haſel, mit 73 H., 390 E., 1 Eiſen-, 3 Zain- und 2 Drahthammern; Rotterode, mit 60 H. und 350 E.; Altersbach, mit 73 H. und 327 E.; Springſtillen, mit 34 H., 272 E. und dem Hofe Hechel; Herges oder Herges-Hallenberg, an der Haſel, mit 91 H. und 490 E., die 3 Eiſenhammer betreiben und ſich von der Korbflechterei und Strumpfwederei nähren, und Bermbach, mit 41 H. u. 229 Einw.; Dörfer.

D.

Die Provinz Hanau.

a. Name. Lage. Größe.

Die Provinz hat den Namen von der Hauptſtadt erhalten, und iſt aus der vormaligen Grafſchaft Hanau, der Hoheitsprovinz Iſenburg und einigen Parzelen von Fulda zuſammengeſetzt.

Die Grafſchaft Hanau hatte vormals ihre eigenen Gerichten, die zu der Wetteraniſchen Bank gehörten und in die beiden Linien Münzenberg und Lichtenberg zerfielen: jene hatte

ihre Besitzungen längs dem Maine, diese im Elsaß. Als im 30jährigen Kriege die Münzenbergsche Familie aus ihrem Lande vertrieben war, setzte die Landgräfin Amalie Elisabeth sie wieder in dessen Besitz, und aus Dankbarkeit schloß 1643 der regierende Graf den bekannten Hanauer Erbvertrag, vermöge dessen auf den Erlöschungsfall des Hanauer Mannsstammes Hessen-Cassel auf die Hanau-Münzenbergschen Länder beansprucht wurde. Mit Kursachsen, das auf Hanau Ansprüche hatte, schloß in der Folge Landgraf Karl einen Vergleich, vermöge dessen Sachsen nach dem Absterben der Grafen das Land vom Kaiser zu Lehn nehmen, solbiges aber an Hessen-Cassel als Afterlehn geben und erst nach dem Aussterben des Hessen-Casselschen Hauses folgen sollte. Indeß war bereits vorher die Hanau-Münzenbergsche Linie mit Philipp Reinhard 1712 erloschen, und Johann Reinhard von der Lichtenbergschen Linie gefolgt. Dieser Einzige seines Geschlechts hatte nur Eine Tochter, die an den Landgrafen Ludwig VIII. von Hessen-Darmstadt vermählt war: diesen setzte er noch bei seinen Lebzeiten in den Besitz der Lichtenbergschen Güter im Elsaß, die unbestrittenes Allod waren, wogegen bei seinem Tode 1736 das Haus Hessen-Cassel seine Ansprüche auf die Grafschaft Hanau-Münzenberg geltend machte und sie an sein Haus brachte. Seit 1803 wurde Gelnhausen damit verbunden, und für die in der Folge an Hessen-Darmstadt abgetretenen Aemter erhielt Kurhessen anderweite Entschädigungen, und die im Umfange von Hanau belegenen Reichsrittergüter.

Das Hoheitsland Isenburg ist durch den Wiener Kongreß 1815 an den Kurstaat überlassen, aber nur zum Theil: indem die im Umfange des Großherzogthums belegenen Isenburgschen Besitzungen diesem verblieben sind. Die Verhältnisse der Fürsten und Grafen von Isenburg sind auf eben den Fuß, wie die der übrigen Deutschen Standesherren regulirt: sie müssen für ihre Person in erster Instanz vor dem Obergerichte zu Hanau Recht nehmen.

Von Fulda ist bloß das Amt Saalmünster der Provinz Hanau zugetheilt.

Die Provinz bildet in ihrem jetzigen Umfange einen schmalen Landstrich, der sich längs dem Maine und der Kinzig, von 26° 11′ bis 27° 12′ östl. L. und von 49° 56′ bis 50° 14′ nördl. Breite ausdehnt, im N. O. an die Provinz Fulda, im O. und S. O. an Baiern, im S. W. an Frankfurt und das großherzogliche Hessen, im W. an Nassau und im N. W. an das großherz. Hessen gränzt. Der Flächeninhalt beträgt etwa $27\frac{1}{2}$ Q. M.

b. Physische Beschaffenheit.

Die Oberfläche ist gewellet und bildet eine Abdachung des Spessart: im W. sieht man bloß sanfte Hügel, die mit weiten sandigen, aber fruchtbaren Flächen abwechseln, im O. findet man Berge und einen steinigen, nicht eben ergiebigen Boden. Den Kreis Gelnhausen bedecken niedrige Vorberge, die vom Spessart abstreifen; auch der Kreis Saalmünster ist gebirgig, hier stoßen die Vorberge des Spessart und des Vogelsbergs zusammen, und im Kreise Schlüchtern verbreiten sich die Vorposten der Rhön, so daß das Land dreien Waldgebirgen angehört, der Kreis Hanau, der keine Berge hat, aber den fruchtbarsten und angenehmsten Landstrich des ganzen Kurstaats ausmacht. Der Main ist zwar der Hauptfluß, macht aber nur auf eine kurze Strecke, von Hanau bis zu den Rödelhöfen, die südwestliche Gränze mit dem großherz. Hessen; ihm strömen zu: 1) die Kinzig, welche am Elsenberge, oberhalb Gundhelm, der Erde entquillt, sich nach S. W. wendet, bei Schlüchtern den Elmsbach, bei Steinau die Steinau, Saalmünster die Salza, unterhalb Neudorf die Bracht und bei Außenau die Bieber an sich zieht und bei Hanau dem Maine zuströmt; 2) die Nidda, welche aus dem großherzogl. Hessen herströmt, die nordwestliche Gränze bewässert, und außerhalb der Provinz bei Höchst den Main er-

weicht, über die bei Dorheim durchgehende Wetter und die Windecken berührende Nidder mit sich vereinigt; 3) der Sinn, ein Nebenfluß des Mains, welcher die Ostseite der Provinz bewässert. Binnenseen giebt es so wenig als Kanäle, wohl aber ein Gesundheitsbad, das Wilhelmsbad, und 1 Sauerbrunnen bei Schwalheim. Das Klima ist zwar sehr verschieden, bei weitem rauher in N. O. und O., wo die unfreundliche Temperatur des Spessarts und der Rhön herrscht, als im W, wo das Klima sich schon dem des mittleren Rheins nähert und Wein gedeihet. Doch sind beide Striche gleich gesund.

c. Kultur des Bodens. Kornpreis. Handel.

Im Hanauschen nähert sich die Landwirthschaft mehr der Fränkischen und der Rheinischen, als der Hessischen: schon sieht man den Hanauer seinen Acker auf die nämliche Weise, wie am Rhein bearbeiten, Wasserfurchen, wie in Franken ziehen u. s. w., auch sind ganze Fluren schon mit Mais bedeckt, hie und da mit Spelz. Man bauet, trotz der Berge im O., überall so vieles Getraide, als man bedarf, und hat im W. sehr vieles übrig. Gemüse, vor allen Rüben und Kopfkohl, werden in solcher Menge gebauet, daß man davon ganze Ladungen den Frankfurtern zuschicken kann, und der Obstbau ist sehr beträchtlich: im W. kömmt die Welsche Nuß, die Kastanie und an den Ufern der Kinzig, bei Langenselbold und Wächtersbach, die Rebe fort, doch gehören die Kinzigweine zu den schlechteren Mainweinen und dienen mehr zum Essig, als zum Getränke. Wichtiger für die Provinz ist der Anbau mehrerer Fabrikpflanzen, wie des Tabaks, der nach dem Pfälzer für den besten Deutschen gilt, und des Flachses und Hanfs. Die Waldungen sind ein großer Schatz für die östlichen Landestheile, deren Forste mit den schönsten Waldbäumen bestanden sind, wovon man den Ueberschuß theils zu Hüttenwerken und Fabriken verwendet, theils mit der Kinzig bis dem Maine, durch diesen dem Rheine und den Niederlanden

zuführt: das meiste Holz haben Bieber, Schlüchtern und Schwarzenfels übrig. Dagegen fehlt es in der Umgegend von Hanau, und das Brennholz ist theuer, weil die beiden Städte Frankfurt und Hanau hier konkurriren. Auch sieht man wenig Wild und wildes Geflügel, dagegen hat man Fische, als Forellen und Aeschen, und Krebse, zum Bedarfe, Bienen strichweise. Die Viehzucht wird von guten Wiesen und Waiden, und wo diese nicht ausreichen, durch Futterkräuterbau unterhalten, doch ist es vorzüglich das Rindvieh, das begünstigt wird: die Milchwirthschaft der Kreise Hanau und Gelnhausen versorgt Frankfurt mit Butter, Käse und Milch, es werden eine Menge Ochsen und Kälber zugezogen, gemästet und in Frankfurt feilgeboten. Dahin sendet man auch die überflüssigen Mastschweine, Hammel und Geflügel. Aber die Schäfereien benutzte man auch bisher mehr um Fleisch und Milch, als um Wolle zu gewinnen und hat erst in neueren Zeiten sich auf die Veredlung der Schäfereien gelegt, die aber doch in den Berggegenden noch wenige Fortschritte gemacht hat. Der Bergbau geht auf Eisen und Kobalt: sonst betrieb man bei Bieber Silber-, Blei-, Eisen- und Kobaltminen, aber die beiden ersteren hat man aufgelassen (Villefosse, p. 177), und fördert blos noch Eisen und Kobalt zu Tage, aber Kobalt doch nicht so vielen, als das Schmalzwerk zu Schwarzenfeld bedarf und dieses wird zum Theil mit Riegelsdorfer Kobalterzen versehen. Das Eisen wird auf den Hütten zu Bieber verarbeitet; die Isenburger Hütten aber beziehen ihr Eisen aus den Gruben von Birstein. Ausserdem hat das Land Salz, welches in der reichen Saline von Nauheim versotten wird, schöne Mühl- und Mauersteinbrüche, und Thongruben.

Die Hauptstadt Hanau war bisher der Sitz mehrerer Manufakturen und Fabriken, die sich in einem blühenden Zustande befanden; aber seit neueren Zeiten haben die Baumwollen- und Seidenfabriken ausserordentlich gelitten und ei-

nige sind ganz eingegangen. Unbedeutend ist, was auf dem Lande an Kunstfleiße besteht: bloß in den ärmeren Aemtern am Spessart beschäftigt man sich mit der Wollenspinnerei für die Fabriken der Hauptstadt, verfertigt zu Lieblos und dessen Umgegend wollene Strümpfe und Kappen, hat 2 Glashütten, einige Papier- und Sägemühlen, 1 Spielkartenfabrik, doch kann alles dies doch nicht in Anschlag kommen, da es viel zu einzeln steht und keinen Einfluß auf das Ganze hat.

Die Ausfuhr beruhet auf Korn, Gartenfrüchten, Tabak, Wein, Salz, Obste, Mastvieh, Häuten, Holz, Eisen, Schmalten, Glas und Hanauer Fabrikaten. Die Aus- und Einfuhr besorgt die Hauptstadt, wo sich auch der Handel konzentrirt, doch spielt diese Stadt selbst nur eine zweite Rolle und hängt ganz von Frankfurt ab, das auch einen Theil des Handels unmittelbar an sich gezogen hat. Im Ganzen mehrt sich der Wohlstand der Provinz von Tage zu Tage, nur in der Hauptstadt ist er offenbar im Abnehmen, wozu der Umsturz verschiedener Fabriken und andere Ursachen mitwirken. Die Kunststraßen sind gut: der Main wird zur Schifffahrt, die Kinzig zur Flöße benutzt.

d. Einwohner.

Der Zahl nach 86,351 Individuen in 13,884 Häusern, es kommen deren mithin im Durchschnitte auf die Q. Meile 3,125. Der Wohnplätze sind 7 Städte, 14 Marktflecken, 141 Dörfer und 36 Weiler und Höfe, doch sind einige der Dörfer getheilt. Die Mehrheit der Einwohner besteht aus Deutschen, die einen Fränkisch-Rheinischen Dialekt reden; unter ihnen findet man einige Franzosen, Wallonen und Juden. Der Religion nach bekennen sich 53,301 zum reformirten, 24,350 zum lutherischen Kult, aber beide, die ohne Hanau 90 Pfarren besitzen, sind gegenwärtig vereinigt; der Katholiken sind etwa 8,000, der Juden 700. An Unterrichtsanstalten, die in Hanau in einem besseren Zustande wie in

dem übrigen Hessen sind, finden sich außer den Bürger- und Landschulen zu Hanau 1 Ober- und 1 Untergymnasium, und 1 Zeichnungsakademie, zu Schlüchtern ein kleines Gymnasium und zu Gelnhausen 1 latein. Schule.

b. Provinzielle Verwaltung.

Auch diese Provinz ist mit den übrigen Hessischen auf einen gleichen Fuß gesetzt und hat eine gleichförmige Verwaltung erhalten. Für die innere Verwaltung besteht eine Regierung, der das Medicinalkollegium und die Kommerzdeputation untergeordnet ist, und wovon ein Mitglied an der Spitze der Policei steht; das zweite Tribunal macht das in 2 Senate getheilte Obergericht, unter welchem die Justizämter stehen, und dem Standesherrn für ihre Person untergeordnet sind, aus; über die Finanzen wacht die Rentkammer, der die Steuerkommissarien, die Rentereien, Accise-, Licent- und Zollkassen und die Ortserhebungen obligat sind, über die Forsten 1 Oberforstmeister, über die Berg- und Hüttensachen 1 Unterbergamt. Unter dem Konsistorium stehen die luther. und reform. Pfarren der ganzen Provinz, die katholischen gehören unter den Bischof zu Fulda.

Den 4 Hoheitsämtern steht ein Hoheitsamtmann, jeder Gemeinde in denselben ein Hoheitsschultheiß vor. Die Hoheitsschultheiße sind den Beamten, diese aber der Regierung zu Hanau und in Militärsachen den Kriegsbehörden zu Cassel untergeordnet. Ihr Wirkungskreis umfaßt die sämmtlichen Hoheitsgegenstände hinsichtlich der Policei, der Kirche, der Steuern und der Militärsachen. In Hinsicht der bürgerlichen und peinlichen Rechtspflege machen die Aemter die erste, die Justizkanzlei zu Meerholz die zweite Instanz aus wovon die Berufung an das Obergericht zu Hanau geht.

1. Eintheilung. Topographie.

In 4 Kreise, die in Landgerichte und Aemter zerfallen.

1. Der Kreis Hanau.

Er umfaßt die ganze westliche Seite der eigentlichen Grafschaft Hanau, nämlich die vormaligen Aemter Büchenthal, Windheim, Bergen und Dorheim nebst der Stadt Hanau — 5,387 Häus. mit 34,014 Einw., in 1 Landgericht und 2 Aemter vertheilt.

a. Das Landgericht Hanau.

Auf beiden Seiten der Kinzig und am Maine, die Stadt Hanau und die Aemter Büchertthal und Windecken umfassend, mit 3,819 H. u. 24,498 E.

Hanau, Hauptstadt der Provinz, Sitz der Regierung, des Obergerichts, der Rentkammer, des Konsistoriums, des Medicinalkollegiums, des Kreisraths, des Landgerichts, des Oberforstmeisters, der Leihbankdirektion, der Kommerzdeputation, des luther. Inspektors, des ref. Superintendenten u. s. w. Sie liegt unter 50° 31′ Br. und 26° 31′ L., am Maine und in dem Winkel, den die Kinzig, über welche eine steinerne Brücke führt, bei dem Zusammenflusse mit dem Maine macht, enthält einen Flächenraum von 34,560 Q. Ruthen, ist ganz offen, nachdem ihre alten Festungswerke in neueren Zeiten völlig abgetragen und in Promenaden und Güter verwandelt sind, und wird in die Altstadt, die Neustadt und die Vorstadt, wozu die Höfe Neuhof und Lehrhof gehören, abgetheilt: beide Städte haben 6 Thore. Die Altstadt ist ganz unregelmäßig, mit krummen und winkligen, aber reinlichen und gut gepflasterten und unterhaltenen Straßen; die Neustadt stellt sich dagegen als eine schöne, regelmäßige Stadt dar, die schnurgerade, sich rechtwinklich durchschneidende Straßen und ansehnliche Gebäude besitzt. In beiden Stadttheilen und der Vorstadt zusammen findet man 2 Marktplätze, wovon der in der Neustadt regelmäßig und in seinen 4 Ecken mit Springbrunnen geziert ist, 1 Paradeplatz und 70 größere und kleinere, mit Basalt gepflasterte und zur Nachtzeit erleuchtete Straßen, dann 1 Residenzschloß, 1 schönes Rathhaus, 1 Schauspielhaus, 1 Münze, 1 Zeughaus, 4 Kirchen, worunter 1 den Katholiken, 1 den ref.

Wallonen zuständig ist, 2 Hospitäler, wovon das Eine 1 eigene Kirche besitzt 3 Waisenhäuser, 1 Siechenhaus, 1479 Häus. und 1820 9,634 Einw., obgleich sie 1811 noch 11,097 und 1781 12,264 Einw. zählte, worunter in der Neustadt viele Abkömmlinge von Niederländern und Wallonen, die diesen Stadttheil angelegt haben, und gegen 550 Juden, die in einer eigenen Straße wohnen, und 1 Synagoge besitzen. Hier hat die Wetterauer Gesellschaft für die Naturkunde ihren Sitz, ihre Bibliothek und naturhistorische Sammlung: das Gymnasium oder die erste Landschule theilt sich in das Obergymnasium mit 6 und das Untergymnasium mit 4 Lehrern; die Lutheraner besitzen 1 lateinische Schule mit 5 Lehrern, die jetzt nach der Vereinigung beider Religionspartheien wohl überflüssig seyn wird; außerdem giebt es reformirte, Wallonische, Niederländische, lutherische Elementar- und 1 Armenschule. An der Zeichnungsakademie lehren 2 Meister; sie hatte 1817 2 ordentliche Kunst- und 9 Ehrenmitglieder, und steht mit der in Cassel zu Verbindung. Jede der beiden Städte, Alt- und Neuhanau, haben ihre eigenen Stadtgerichte, aber eine gemeinschaftliche Leihbankdirektion, Landkassenlotterie, Armenkollegium, Schulkommission, 1 Feuerrettungskompagnie und 6 Kompagnien Bürgergarde. Von den Manufakturen und Fabriken, die hier blüheten, sind viele durch den Druck der Umstände eingegangen, oder haben sich weggewendet: 1808 blüheten hier 1 Seidenmanufaktur der Gebrüder Blachiere, die Sammet, Sammetband und vortreffliche Tapeten liefert und 450 Familien Nahrung giebt, 2 geringere Sammet- und Sammetbandmanufakturen, wovon die Martinsche mit 1 Seidenfärberei verbunden ist, 3 ansehnliche Fabriken in großer Bijouterie, die 400 Personen beschäftigen und sich dergestalt vervollkommnet haben, daß sie den Pariſern in vielen Stücken gleich kommen, mehrere Wollenmanufakturen, die aber den größten Theil ihres vormaligen Flors verloren haben und vorzüglich Weiberstrümpfe, Kastor- und Bremer und Offenbacher Kappen von Sayette, dann ordinären dreidrähtigen Kamelott, Göttinger Kamelott, halbseidenen Kamelott, seidene und floretseidene Strümpfe in allen Farben, Plüsch, Kaſiq, Fußteppiche auf Englische Art und Teppichborten liefern, einige Tuchwebereien, fast allein auf Kommißtuch, 1 Möbelbortweberei, 1 Kattundruckerei, 2 Spielkartenfa-

briken, 1 Gewehrfabrik, 1 Wagen- oder Kutschenfabrik, die Wagen von 50 bis 100 Karolinen verfertigt und noch immer ihren Ruf behauptet, mehrere Gerbereien, worunter die Houcharsche 60 Gruben besitzt und jährlich 1,200 bis 1,500 Häute zu Sohlleder, außerdem vieles Oberleder appretirt, eine bedeutende Rauchtabaksfabrik und mehrere kleinere Spinnereien, die jährlich 1,500 bis 2,000 Cntr. Rauch- und alle Sorten von Schnupftabak liefern, 2 unbedeutende Buchdruckereien, 3 Korn-, 1 Tabaks-, 1 Sandelholz- und Sägemühle, 1 Papiermühle, 2 Walke-, 1 Gypsmühle und verschiedene Ziegeleien: Hüte von ziemlich guter Art, lederne Handschuhe, Leim, messingne Hörner und Trompeten, die weit und breit Absatz finden, gehören ebenfalls zu den hiesigen Fabrikaten. Die meisten Fabriken sind von Ausländern, besonders Wallonen, Franzosen und Schweizern angelegt, aber viele sterben jetzt langsam dahin oder haben ganz aufgehört. Der Handel ist ganz bedeutend: es giebt einige angesehene Häuser, die in Kolonialwaaren, Holz und Dielen, Fränkischen Produkten und hiesigen Fabrikaten bedeutende Geschäfte machen und Spedition treiben, wozu die Stadt vortrefflich belegen ist: ein Kanal führt durch die Vorstadt zum Maine. Die Stadt hält 2 große Jahrmärkte, 4 Vieh- und 3 Wochenmärkte. Die Feldmark ist sehr ergiebig: man bauet gute Gartenfrüchte, Getraide, Obst und vorzüglich Tabak, wovon hier und in der Umgegend jährlich über 12 000 Cntr. producirt werden. Am Maine wird ein Zoll erhoben. Die Altstadt Hanau existirte schon in den ältesten Zeiten, die Neustadt ist dagegen eine Geburt des 18ten Jahrhunderts: beide kannten einst bessere Tage. Durch die Schlacht zwischen den Oesterreichern und Baiern auf einer und Napoleon auf der andern Seite hat sie 1813 vieles gelitten. Im Sommer geht täglich, im Winter um den andern Tag ein Marktschiff und eine Diligence nach Frankfurt a. M. — **Windecken**, Stadt, an der Nidder; ummauert, mit 3 Thoren, 1 ref. und 1 luth. Kirche, 1 Hospitale, 1 Schlosse und Domäne, die außerhalb den Stadtthoren liegen, 215 Häus. und 1,160 Einw., die sich von ihren Handwerken und der Landwirthschaft nähren und 4 Jahrmärkte halten; dabei 1 Ziegelhütte.

Dörnigheim, Marktflecken, am Mein, worüber 1 Fähre geht, 1 Domäne, 96 H. und 479 E., die Jahr-

märkte halten. — Hochstätt, Marktflecken, auf einer Anhöhe, mit 2 Kirchen, 1 Ziegelei, 126 Häus. und 583 Einw., die Wein bauen. — Kesselstadt, am Einflusse der Kinzig in den Main, mit 2 Kirchen, 83 Häus. und 436 Einw., dabei das landesherrliche Schloß Philippsruhe, mit schönem Garten und Fasanerie; Rumpenheim, das einzige Dorf, was der Kurstaat am Südufer des Mains, worüber hier eine Fähre geht, besitzt, mit einem Landgute und Schlosse des Landgrafen Friedrich von Hessen, welches sich durch einen ansehnlichen Park und starke Obstbaumzucht auszeichnet, 58 Häus. und 331 Einw.; Wachenbuchen, unter einem Berge, mit 90 Häus. und 400 Einw., dabei Wilhelmsbad, ein kurfürstliches Lustschloß und Garten, dabei ein Bad mit reizenden Anlagen und ziemlich besucht, auch merkwürdig wegen der Reihe von Basalthügeln, die sich von hier mit dem Maine parallel laufend bis Bockenheim erstrecken, und der trefflichen blauen Steine, die im nahen Gehölze gebrochen werden; Kilianstedten, mit 126 Häus., 1 Domäne, 608 Einw. und Weinbau; Oberdorfelden, mit 1 Domäne, 40 H. und 228 E., wohin das Dorf Niederdorfelden, mit 2 Landgütern des Landgrafen Karl von Hessen, 98 Häus. und 508 Einw. pfarrt; Roßdorf, mit 84 H., 428 E. und dem Welschen und Butterstedter Hofe; Bruchköbel, am Krebsbache, mit 2 Kirchen, 94 H., 478 Einw., dem Kinzigheimer Hofe und der Fesemühle, wohin Niederissigheim, mit 1 Domäne, 32 H. und 171 Einw. eingepfarrt ist; Oberissigheim, mit 1 Domäne, 52 H. und 258 Einw.; Niederrodenbach, unweit der Kinzig, mit 104 H. und 514 Einw., die Vieh mästen und damit handeln, dabei der Hof Trages, von Mennoniten bewohnt, der gräflich Schönbornsche Hof Hüttengesäß und das Forsthaus Wolfgang; Großauenheim, am Maine, mit 223 H. und 1,114 Einw.; Großkrotzenburg, am Maine, mit 122 Häus. und 617 Einw.; Rübigheim, am Krebsbache, mit 1 Domäne, die aus einer vormaligen Johanniterkommende entstanden ist, 2 Kirchen, 62 Häus. und 390 Einw.; Markköbel, mit 157 H., 1,071 Einw., 1 Ziegelei und den Höfen Hirzberg und Baiersrode, und Ostheim, mit 124 Häus. und 925 Einw.; Pfarrdörfer. — Eichen, an der Nidder, mit 1 Domäne, 114 Häus. und 562 Einw., und Erbstadt,

mit 83 Häuf. u. 442 Einw., dabei das verfallene Schloß Naumburg, einſt eine Benediktinerabtei und der Pfaffenhof; 2 Dörfer, die nach Stadt Windecken pfarren.

b. Das Amt Bergen,

welches auch ſonſt Bornheimerberg genannt wurde, im W. von Hanau ſich ausbreitet, und 1,182 Häuſ. mit 7,397 Einw. zählt.

Bergen, Marktflecken und Amtsſitz, auf einer Anhöhe, dem Bornheimerberge, mit 2 Kirchen, 1 Vorwerke, und einſchließlich Enghains 245 Häuſ. und 1,338 E., die Wein bauen und Jahrmärkte halten. Der Ort iſt in der Geſchichte durch die Schlacht von 1759 bekannt, die hier der Erbprinz von Braunſchweig gegen die Franzoſen verlor. — Bockenheim, Stadt, in der Nähe von Frankfurt a. M. und an der Kölner Heerſtraße, welche erſt ſeit 1817 zur Stadt erhoben und mithin die jüngſte aller kurheſſiſchen Städte iſt. Sie hat noch ein ganz ländliches Anſehen, aber doch einige gute Häuſer, die von Frankfurtern erbauet ſind, 2 Kirchen, 134 Häuſ. und 1,030 E., worunter einige Krämer und Profeſſioniſten; ſie iſt zu Jahrmärkten berechtigt, hat ſich aber bis jetzt noch nicht weiter aufnehmen wollen.

Fechenheim, am Maine, mit 2 Kirchen, 144 H., 777 Einw., dem Mainanker und Mainkur; Biſchofsheim, mit 100 Häuſ. und 509 Einw., die Obſt und Wein bauen, und auf ihrer Feldmark gute Fajançeerde graben; Maſſenheim, mit 42 H. und 218 E.; Präungesheim, mit 69 Häuſ. und 393 Einw., wohin das Dorf Eckenheim, mit 57 Häuſ. u. 311 Einw. pfarrt; Seckbach, mit 2 Kirchen, 190 Häuſ., 1,115 Einw., die guten Obſt- und Weinbau haben, dem Heiligenſtocke und Chauſſeehauſe, wohin auch Berkersheim, mit 35 H. und 178 Einw., pfarrt; und Gronau, unweit der Nidda, mit 50 Häuſ., 360 Einw. und den Gronauer und Dottenfelder Höfen; Pfarrdörfer. — Eſchersheim, mit 56 Häuſ. und 356 Einw., und Gimheim, mit 81 H. und 430 E.; Dörfer.

Braunheim, Marktflecken, an der Nidda, welchen der Graf von Solms-Rödelsheim als kurhessischer Standesherr besitzt, mit 1 Kirche, 79 Häus. und 384 Einw. Er war sonst mit dem Großherzoge von Hessen gemeinschaftlich, gehört aber jetzt dem Kurhause allein, das dafür auf seine Antheile an Vilbel und Burggräfenrode renunciirt hat.

c. Das Amt Dorheim.

Eine abgesonderte Parzele im Umfange des großherzogl. Hessen auf beiden Seiten der Wetter, mit 386 Häus. und 2,119 Einw.

Dorheim, Marktflecken und Amtssitz, an der Wetter, mit 1 Burg, 2 Kirchen, 103 Häus. und 531 Einw., worunter einige Krämer und Handwerker. 2 Jahrmärkte; 1 Braunkohlenbergwerk, dessen Ausbeute fast allein zu der Unterhaltung der Nauheimer Saline dient. — Nauheim, ein Marktflecken, am Fuße des Johannisbergs, und am Usbache, mit 2 Kirchen, 199 Häus. und 1,172 E., die sich von der Landwirthschaft, von Handwerken, 2 Jahrmärkten und der Saline nähren. Diese Saline ist die beträchtlichste in allen kurhessischen Ländern: von 8 Brunnen werden nur 3 benutzt, das Salz erscheint in grobkörnigen Krystallen. Sie steht unter 1 Oberrentmeister, 1 Gradirmeister, 4 Obergradirern für eben so viele Gradirhäuser, und 3 Siedmeistern, beschäftigt gegen 200 Arbeiter und liefert ein Jahr in das andere 96,000 Cntr. Nemnich berechnet den Bruttoertrag auf 205,920, den Nettoertrag auf 77,220 Rthlr., Villefosse letzteren wahrscheinlicher nur auf 20,000 Rthlr. Es ist hier 1 Posterpedition. Der bei dem Marktflecken liegende Johannisberg ist durch das 1762 zwischen den Franzosen und Verbündeten vorgefallene Gefecht bekannt geworden. — Schwalheim, an der Wetter, mit 2 Kirchen, 61 H. und 294 E., bekannt wegen seines Sauerbrunnens, von welchem jährl. 20—30,000 Krüge versendet werden; und Rödchen, mit 23 H. u. 122 E. Dörfer.

2. Der Kreis Gelnhausen.

In der Mitte der Provinz. Er ist aus den Aemtern Altenhaslau, Bieber und den Hoheitsämtern Meerholz und

mit 8
Mau
ſenh

Langenſebold zuſammengeſetzt, und enthält in 3 Aemtern 3 St.
Häuſ. und 18,168 Einw.

a. Das Amt Gelnhauſen.

In der Kinzig, und die Stadt Gelnhauſen mit dem Amt

welches
von Ha
Einw. zä

Amtsbezirk umfaſſend, mit 1,254 H. und 6,957 E.

Gelnhauſen, Kreis- und Amtsſtadt. Sie liegt unter 50° 13′ 25″ Br. und 26° 53′ 38″ L., hart an einem hohen Berg, und wird von der Kinzig durchfloſſen, über welche eine Brücke führt: aus ihrem Mauern führen 3 Thore. Die Burg Gelnhauſen liegt auf einer von der Kinzig gebildeten Inſel. Außerdem enthält ſie 1 luth. Kirche, 1 kleine latein. Schule mit 3 Lehrern, 1 Knaben- und 1 Mädchenſchule, 458 im Geviert gebaute, meiſtens mittelmäßig gebaute Häuſer, in engen, unregelmäßigen, meiſt krummen Straßen, und 2,871 E., die ſich von Landwirthſchaft, Weben, ſpinnen, Krämerei, Acker- und Weinbau und 4 Jahrmärkten ernähren. Hier ſieht man noch Ruinen von der Pfalz, die Kaiſer Friedrich der Rothbart bewohnte, und einen Thurm von beſonderer Bauart, der von weitem ſehr maleriſch hervorragend erſcheint. Gelnhauſen war ſonſt eine reiche Reichsſtadt, die jährlich der Kammer Geld brauchend Kaiſer Karl IV. 40 Schwadronen verpflegte. Dieſes überall ſeine Pfandſchaft an Pfalz und Hanau, da ſie nun nicht weiter als Reichsſtadt anerkannt werden wollen. Im einem darüber bei dem Kammergerichte entſtandenen Prozeſſe erkannte das Reichskammergericht 1734 über Reichsunmittelbarkeit an, und ſie nahm 1735 von Neuem unter den Reichsſtädten Sitz und Stimme ein. Weil die Pfandinhaber kehrten ſich daran nicht, veranlaßten die Stadt denſelben unterworfen; doch beſtätigte das Kammergericht ſein Urtheil neuerdings, aber es blieb ohne Erfolg. 1736 kaufte Heſſen-Caſſel den kurpfälziſchen Antheil und Guid. an ſich, und erhielt endlich 1803 bei der Entſchädigungsrecheß dem Hauſe die Stadt Gelnhauſen

[illegible] — Altenhaſlau, ein Marktflecken mit 2 Kirchen, 84 H. u. 434 E. — [illegible] Marköfl., mit 1 kath. Kirche, 190 H. [illegible] Amts- und Niederlage des Zollamtes. Der Ort [illegible] mit 72 H. u. 243 E.; Götzelhausen mit 61 H., 360 [illegible] Geiſtliche

E. und dem Hofe Eich; Großenhausen, mit 40 H. u. 188 E.; Bernbach, mit 73 H. u. 329 E.; Altenmittlau, mit 84 H. u. 440 E.; Nauses, mit 93 H. u. 432 E., und Horbach, mit 76 H. u. 342 E.; Dörfer.

b. Das Amt Bieber,

welches den südöstlichen Theil des Kreises bildet, fast ganz von Vorbergen des Spessart bedeckt ist, ein rauhes, kaltes Klima und geringen Ackerbau besitzt, und in 554 H. 3,002 E. zählt. Hierunter ist jedoch der Antheil, den Kurhessen an der Gemeinschaft Rieneck hat, die an der Sinn im Bairischen Untermainkreise belegen ist, und aus ¼ von Stadt Rieneck und dem Dorfe Schaippach besteht, nicht gerechnet. Diese Grafschaft war, nachdem die Grafen 1559 ausgestorben, an Kurmainz gefallen, welches davon Rieneck und Schaippach an Nostitz und Hanau verkaufte, so, daß Nostitz davon ¾, Hanau ¼ bekamen. Jener Antheil ist jetzt königl. Bairisch, dieser kurhessisch, und wird gemeinschaftlich verwaltet.

Bieber, ein Marktflecken, der Amtssitz und eine Bergverwaltung. Er liegt am Bieberbache, hat 3 Kirchen, wovon die kathol. auf dem Burgberge belegen ist, und zählt 118 H und 763 E., die meistens Berg- oder Hüttenleute sind und Jahrmärkte halten. Im nahen Gebirge brechen Silber-, Blei-, Eisen- und Kobalterze, worauf man vormals auch gebauet hat, doch ist der Bau auf Silber und Blei aufgegeben und geht allein noch auf Eisen und Kobalt: ersteres wird in der dabei liegenden Eisenhütte mit 2 Hochofen, 1 Frischfeuer, 1 Zainhammer und 1 Blechhütte verarbeitet und an Gußeisen 1,520, an Stabeisen 1,440 und an Blech 600 Entr. gewonnen. Die vormalige Kobalthütte ist ebenmäßig eingegangen, und man sendet jetzt die gewonnenen Erze nach Schwarzenfeld. — Röhrig, mit 31 H. und 182 E.; Gaßen, mit 28 H. und 169 E.; Bächelbach, mit 14 H. und 82 E.; Lanzingen, mit 32 H. und 170 E.; Breitenborn, mit 26 H. u. 124 E.; Roßbach, mit 52 H. und 315 E., dabei der Weiler Litzel, mit 9 H. und 60 E.; Lohrhaupten, in einem engen Bergthale, am großen Roßwalde, mit 1 Domäne, 127 H., 566 E. und 2 Mühlen, die der Lohrer-

Langensebold zusammengesetzt, und enthält in 3 Aemtern 3,370 Häus. und 18,168 Einw.

a. Das Amt Gelnhausen.

An der Kinzig, und die Stadt Gelnhausen und das Amt Altenhaslau umfassend, mit 1,254 H. und 6,657 E.

Gelnhausen, Kreis- und Amtsstadt. Sie liegt unter 50° 13′ 25″ Br. und 26° 53′ 38″ L., lehnt sich an einen hohen Berg, und wird von der Kinzig bespült, worüber eine Brücke führt: aus ihren Mauern führen 3 Thore. Die Burg Gelnhausen liegt auf einer von der Kinzig gebildeten Insel. Außerdem enthält sie 1 luth. Kirche, 1 kleine latein. Schule mit 3 Lehrern, 1 Knaben- und 1 Mädchenschule, 458 im Geschmacke des Mittelalters gebauete Häus., in engen, unregelmäßigen, aber gepflasterten Straßen, und 2,871 E., die sich von Handwerken, Wollspinnen, Krämerei, Acker- und Weinbau und 4 Jahrmärkten nähren. Hier sieht man noch Trümmern von der Pfalz, die einst Friedrich der Rothbart bewohnte, und einen Kirchthurm von besonderer Bauart, der von jeder Seite überhängend erscheint. Gelnhausen war sonst eine uralte Reichsstadt, die jedoch der immer Geld brauchende Kaiser Karl IV. an Schwarzburg verpfändete. Dieses überließ seine Pfandschaft an Pfalz und Hanau, die sie nun nicht weiter als Reichsstadt anerkennen wollten. In einem darüber bei dem Kammergerichte entstandenen Processe erkannte der Reichsrath 1734 ihre Reichsunmittelbarkeit an, und sie nahm 1735 von Neuem unter den Reichsstädten Sitz und Stimme ein. Allein die Pfandinhaber kehrten sich daran nicht; worauf sich zwar die Stadt denselben unterwarf; doch bestätigte das Kammergericht sein Urtheil nochmals, aber es blieb ohne Wirkung; 1746 kaufte Hessen-Cassel den kurpfälzischen Antheil für 12,000 Guld. an sich, und erhielt endlich 1803, daß der Deputationsreceß dem Hause die Stadt Gelnhausen als Entschädigung zutheilte. — Altenhaslau, ein Marktflecken, am Haselbache, mit 2 Kirchen, 84 H. u. 434 E. — Somborn, ein Marktfl., mit 1 kath. Kirche, 196 H. u. 790 E., die besuchte Kram- und Viehmärkte halten. Der Ort war vormals der Hauptort des sogenannten Freiengerichts.

Eidengesäß, mit 52 H. u. 243 E.; Lützelhausen, mit 37 H. u. 228 E.; Geislitz, mit 61 H., 360

E. und dem Hofe Eich; Großenhausen, mit 40 H. 188 E.; Bernbach, mit 73 H. u. 329 E.; Altenmittlau, mit 84 H. u. 440 E.; Nauses, mit 93 H. u. 4. E., und Horbach, mit 76 H. u. 342 E.; Dörfer.

b. Das Amt Bieber,

welches den südöstlichen Theil des Kreises bildet, fast ganz von Vorbergen des Spessart bedeckt ist, ein rauhes, kaltes Klim und geringen Ackerbau besitzt, und in 554 H. 3,002 E. zähl Hierunter ist jedoch der Antheil, den Kurhessen an der Gemeinschaft Rieneck hat, die an der Sinn im Bairischen Untermainkreis belegen ist, und aus ¼ von Stadt Rieneck und dem Dorf Schaippach besteht, nicht gerechnet. Diese Grafschaft war nachdem die Grafen 1559 ausgestorben, an Kurmainz gefallen, welches davon Rieneck und Schaippach an Nostitz und Hanau verkaufte, so, daß Nostitz davon ¾, Hanau ¼ bekamen. Jener Antheil ist jetzt königl. Bairisch, dieser kurhessisch, und wird gemeinschaftlich verwaltet.

Bieber, ein Marktflecken, der Amtssitz und eine Bergverwaltung. Er liegt am Bieberbache, hat 3 Kirchen, wovon die kathol. auf dem Burgberge belegen ist, und zählt 118 H und 763 E., die meistens Berg- oder Hüttenleute sind und Jahrmärkte halten. Im nahen Gebirge brechen Silber-, Blei-, Eisen- und Kobalterze, worauf man vormals auch gebauet hat, doch ist der Bau auf Silber und Blei aufgegeben und geht allein noch auf Eisen und Kobalt: ersteres wird in der dabei liegenden Eisenhütte mit 1 Hochofen, 1 Frischfeuer, 1 Zainhammer und 1 Blechhütte verarbeitet und an Gußeisen 1,520, an Stabeisen 1,440 und an Blech 600 Cntr. gewonnen. Die vormalige Kobalthütte ist ebenmäßig eingegangen, und man sendet jetzt die gewonnenen Erze nach Schwarzenfeld. — Röhrig, mit 31 H. und 182 E.; Gaßen, mit 28 H. und 169 E.; Büchelbach, mit 14 H. und 82 E.; Lanzingen, mit 32 H. und 170 E.; Breitenborn, mit 26 H. u. 124 E.; Roßbach, mit 52 H. und 315 E., dabei der Weiler Litzel, mit 9 H. und 60 E.; Lohrhaupten, in einem engen Bergthale, am großen Joßwalde, mit 1 Domäne, 127 H., 566 E. und 2 Mühlen, die der Lohrer-

bach treibt; Kempfenbrunn, an einem Bache, mit 68 H., 325 E. und 3 Mühlen; Flörsbach, mit 38 H. u. 195 E. und Mosborn, mit 11 H. und 51 E.; Dörfer. — Die Oerter Rieſenneſt und Schaippach ſ. o.

c. Das Hoheitsamt Meerholz.

Es beſteht aus den beiden Iſenburgſchen Gerichten Meerholz und Langenſebold, und zählt in 1,562 H. 8,509 E.

aa. Gräflich-Iſenburgſches Gericht Meerholz.

Die Grafen von Iſenburg oder Yſenburg ſtammen vom Rhein, wo ihr Schloß, in der Nähe von Andernach, jetzt in Ruinen liegt. Mit Gerlach's I. Nachkommen entſtanden 1246 zwei Hauptlinien: die Wiedſche, welche wieder in 2 Zweige zerfiel, die 1462 und 1664 erloſchen, aber ihre Beſitzungen nicht auf die zweite Linie gebracht haben, und die Gerlachſche Linie, in 3 Zweige zerfallend, wovon aber bloß der Ahrenfelſiſche ſich erhielt, und im 14ten Jahrhunderte durch Heirath die Grafſchaft Büdingen an ſich brachte, aber 1633 wieder in 2 Hauptlinien zerfiel: Offenbach-Birſtein, welche 1744 in den Reichsfürſtenſtand erhoben wurde, 1803 für das Dorf Okriftel die Dörfer Geinsheim, Bürgel und Abtei Jakobsberg erhielt, 1806 durch die Rheinbundsakte zum Haupte des ganzen Hauſes erklärt und die Souveränität über die gräfl. Iſenburgſchen Beſitzungen und einige ritterſchaftl. Güter erlangte, 1815 aber mit den übrigen Gliedern ſeines Hauſes mediatiſirt und theils unter kurheſſiſche, theils unter großherz. Heſſiſche Oberhoheit geſtellt iſt; und Iſenburg-Büdingen, wovon jetzt nur noch 3 Aeſte blühen, die den gräfl. Titel beibehalten haben: Büdingen, Wächtersbach und Meerholz.

Der jüngere Zweig Iſenburg-Meerholz beſitzt: 1) unter kurheſſiſcher Hoheit das nachbenannte Gericht Meerholz, mit 779 H. u. 4,011 E.; 2) unter großherzogl. Heſſiſcher Hoheit das Gericht Marienborn, mit 310 H. u. 2,830 E., und 3) unter königl. Würtembergſcher Hoheit $\frac{1}{5}$ an dem Solms-Aſſenheimſchen Antheile der Grafſchaft Limpurg-Gaildorf, mit 158

H. u. 857 E., ſo daß ſich die ſämmtlichen Unterthanen des Grafen auf 7,698 Individuen, die Einkünfte auf etwa 65,000 Guld. belaufen. Er bekennt ſich zum reform. Kult.

Das Gericht Meerholz enthält:

Meerholz, ein Marktfl., der Sitz der gemeinſchaftlichen fürſtl. und gräfl. Iſenburgſchen Kanzlei und des Hoheitsgerichts, auch die Reſidenz des Grafen von Iſenburg-Meerholz. Er liegt an der Kinzig und am Fuße des Rauenbergs, hat 1 Schloß, worauf der Graf reſidirt, 105 H. u. 437 E., die einige Strumpfweberei unterhalten und Jahrmärkte haben. — Niedermittlau, mit 83 H. u. 379 E., wo eine gute Pfeifenerde gegraben wird; und Niedergründau, mit der Bergkirche, 83 H. 473 E. und dem Mittelgründauer Hofe; Pfarrdörfer. — Hailer, an der Kinzig, mit 80 H. u. 437 E.; Neuenhaslau, mit 52 H. u. 261 E.; Gonsrode, mit 40 H. u. 200 E.; Roth, mit 72 H., 410 E. u. Weinbau; Rothenbergen, mit 90 H. u. 455 E.; Lieblos, wo guter Wein wächſt und viele wollene Strümpfe gewebt werden, mit 114 H., 568 E., der Neuenherberge und der Kinzigmühle; Gettenbach, mit 31 H., 236 E. u. dem Hühnerhof, und Haitz, mit 29 H., 155 E. und dem Hofe Kaltenborn; Dörfer.

bb. Fürſtl. Iſenburgſches Gericht Langenſebold.

Es gehört dem Fürſten von Iſenburg-Birſtein. Dieſer iſt das Haupt der ganzen Familie, wie dieſe reform. Kirche, reſidirt zu Offenbach und beſitzt: 1) unter kurheſſiſcher Hoheit das Gericht Langenſebold, mit 793 H. u. 4,498 E., und das Gericht Birſtein, mit 712 H. u. 4,371 E.; 2) unter großh. Heſſiſcher Hoheit 1) das Amt Offenbach, mit 1,703 H. und 14,527 E., und 2) das Amt Wenings, mit 392 H. u. 2,663 E.; zuſammen 26,059 Unterthanen in 3,600 H. Die Linie Philippseich iſt bloß paragirt.

Im Hoheitsgerichte Langenſebold ſind zu bemerken:

Langenſebold, ein Marktfl. und Sitz des Hoheitsgerichts, an der Gründau, mit 1 ſchönen Schloſſe, 1 Kirche, 301 H. u. 1,682 E., die Jahrmärkte halten und Wein bauen; dabei der Bruderdiebacher und Baumweſer Hof u. 3 Mühlen. — Hüttengeſäß, mit 133 H. u. 733 E.;

Waldolzhausen, unter dem Hohnstein, mit 72 H., 384 Einw., der Blinkemühle an der Kinzig und dem neuen Wirthshause auf dem Hohnsteine; Langendiebach, mit 1 Schlosse, 168 H., 979 E., dem Reusserhofe und der Untermühle, und Rückingen, mit 1 Schlosse, 84 H. und 580 E., die 1 große Tabaksmühle, 1 Spielkartenfabrik und starken Maisbau unterhalten; Pfarrdörfer. — Neuwiedermal, Dorf, mit 25 H. u. 150 E.

3. Der Kreis Saalmünster.

Er liegt zwischen Gelnhausen und Schlüchtern, und begreift das vormalige Fuldasche Amt Saalmünster, mit Ausnahme von Herolz, Sannerz und Weiperts, und die Hoheitsgerichte Wächtersbach und Birstein — zusammen in 2 Aemtern 2,413 H. und 15,522 E.

a. Das Amt Saalmünster.

Es liegt an der Kinzig und Salza, und enthält in 842 H. 6,047 Einw.

Saalmünster, Kreisstadt und Amtssitz. Sie liegt am Zusammenflusse der Kinzig und Salza, ist ummauert, hat 3 Thore, 1 Pfarrkirche, 1 Franciskanerkloster, 193 H. u. 1,309 E., die Wollenspinnerei und etwas Wollenzeugweberei unterhalten, Krämerei und 4 Jahrmärkte treiben, auch bei der Durchfuhr gewinnen, da die Stadt an der großen Frankfurter Heerstraße liegt. — Soden, ein Marktfl. (nach dem kurhess. Staatskalender Stadt), an der Salza, offen, mit 132 H. u. 960 E., die Wollengarnspinnerei, Wollenzeugweberei und Jahrmärkte unterhalten; dabei 1 Salzquelle, die nicht benutzt wird. — Elmbach, ein Pfarrdorf, mit 118 H., 944 E. und starker Wollspinnerei. — Aht, mit 31 H. und 252 E.; Eckartshof, mit 83 H. u. 576 E.; Kerbersdorf, mit 42 H. und 252 E.; Marborn, mit 49 H. und 382 E.; Romsthal, mit 75 H. u. 543 E.; Wahlerts, mit 22 H. und 147 E.; Klösberg, mit 9 H. und 60 E.; Uergel, mit 34 H. und 253 E.; Neustedel, mit 15 H. und 109 E.; Rabenstein, an der Salza, mit 5 H. und 38 E.; Rebsdorf, mit 10 H. und 79 E., und Sarrode, mit 24 H. und 210 E.; Dörfer.

b. Das kurfürstl. Hoheitsamt Wächtersbach.

Es liegt im W. von Saalmünster und besteht aus den beiden Isenburgschen Hoheitsgerichten Wächtersbach und Birstein — beide mit 1,571 H. und 9,475 E.

aa. Das gräfl. Isenburgsche Gericht Wächtersbach.

Der Graf von Isenburg-Wächtersbach, das Haupt des zweiten Astes der Linie zu Büdingen, bekennt sich zum reform. Kult und besitzt außer einem Antheile an Assenheim im großh. Hessen bloß das hierher gehörige Hoheitsgericht Wächtersbach, mit 859 H., 5,104 E. u. 48,000 Guld. Einkünften. Darin:

Wächtersbach, ein Marktfl. (nach dem kurhessischen Staatskalender Stadt), die Residenz des Grafen und der Sitz des Hoheitsgerichts. Sie liegt an einem kleinen, der Kinzig zuströmenden, Flüßchen, hat 1 Schloß, 155 H. und 1,011 E., die Strumpfweberei und Jahrmärkte unterhalten. — Hellstein, mit 33 H., 207 E. u. einträglichen Mühlsteinbrüchen; Spielberg, mit 62 H. u. 420 E., und Wolferborn, mit 93 H. u. 411 E., auf deren Feldmark sich Porcellanerde findet; Pfarrdörfer. — Hesseldorf, mit 32 H. und 198 E.; Weilers, mit 22 H. und 120 E.; Witgenborn, mit 70 H., 447 E., dem Weißenhofe und 1 Mühle; Schlierbach, mit 48 H. und 248 E.; Udenhain, mit 74 H. und 409 E.; Neuschmidten, an der Bracht, mit 29 H., 174 E., 1 Eisenhochofen, der 1,800 Entr. Gußeisen producirt, 1 Eisenhammer, der 1,500 Entr. Stabeisen liefert, und dem Hofe Schächtelburg; Streithers, mit 42 H. und 217 E.; Helfersdorf, mit 22 H. und 106 E.; Leisenwald, mit 68 H. und 360 E.; Preitenborn, mit 64 H., 512 E. und 1 Glashütte, die grünes Glas verfertigt, und Waldensberg, von Waldensern angelegt, mit 43 H. u. 264 E.; Dörfer.

bb. Das fürstl. Isenburgsche Gericht Birstein.

Es liegt an der Bracht, gehört dem Fürsten von Isenburg-Birstein, und enthält 712 H. und 4,371 E.

Birstein, ein Marktfl. und Sitz des Hoheitsgerichts. Er liegt an dem Reichenbache, hat 1 Schloß, wo zuweilen der Fürst residirt, 100 H. u. 658 E., die Jahrmärkte halten. In der Nähe wird auf Eisen gebauet. — Unter-

reichenbach, mit 63 H. u. 357 E.; Kirchbracht, an der Bracht, mit 50 H., 264 E. u. 2 Mühlen, und Wüllenroth, mit 22 H., 162 kath. E. u. dem Schönhofe; Pfarrdörfer. — Oberreichenbach, mit 40 H. und 252 E.; Unterhohlbach, mit 45 H. u. 299 E.; Oberhohlbach, mit 53 H. u. 352 E.; Rathmühl, mit 32 H. u. 193 E., wovon ein Theil nach dem großh. Heſſen gehört; Fiſchborn, an dem Reichenbache, mit 65 H., 392 E. u. 1 Mühle; Heltersbach, mit Einſchluß von Höfen, den Häuſ. bei Hitzkirchen und 3 Mühlen, mit 53 H. und 349 E.; Böſſgeſäß, mit 14 H. und 72 E., wovon der Theil jenſeits der Bracht zum großh. Heſſen gehört; Mäuswinkel, mit 29 H., 176 E. und dem Hofe Entenfang; Eichenroth, mit 68 H., 463 E. u. 1 Mühle; Wettges, mit 16 H. u. 91 E.; Wüſtwüllenroth, mit 27 H. u. 146 E., und Volzberg, mit 35 H. u. 225 E.; Dörfer.

4. Der Kreis Schlüchtern.

Er iſt aus den Aemtern Steinau, Schlüchtern, Altengronau und Schwarzenfels, die urſprüngliche Hanauſche Zubehörungen ſind, und aus 3 Parzelen des Fuldaſchen Amts Saalmünſter zuſammengeſetzt, und enthält in 2 Aemtern 2,714 H. und 18,647 Einw.

a. Das Amt Schlüchtern.

Es beſteht aus den Aemtern Steinau und Schlüchtern, den Gerichten Brandenſtein und Ramholz des Amts Altengronau und den Parzelen Herolz, Sannerz und Weipers des Amts Saalmünſter, und zählt 1,735 H. u. 10,775 E.

Steinau, Kreis- und Amtsſtadt, an der Kinzig und an der großen Frankfurter Straße. Sie iſt mit Mauern umgeben, hat 4 Thore, 1 kurfürſtl. Schloß, 2 Kirchen, 9 milde Stiftungen und mit dem Hundsrück 258 H. und 1,855 E., die Handwerke, Landbau und 4 Jahrmärkte unterhalten. Die Stadt hatte vormals außer ihrem Magiſtrate auch 1 Blutgericht, 1 Märkergericht und 1 Policeikommiſſion. — Schlüchtern, Stadt, am Einfluſſe des Elmbachs in die Kinzig. Sie iſt mit Waſſergraben und Mauern umgeben, hat 4 Thore, 1 Domäne, 1 altes Kloſtergebäude, 1 Kirche, 1 Hoſpital, 1 kleines Gymnaſium mit 4 Lehrern,

257 H. und 1,518 E., und ist der Sitz eines Amtsassistenten. Die Nahrung der Einw. beruhet auf Professionen, Krämerei, Landbau und 4 Jahrmärkten; auch hier bestand bisher ein Märkergericht. — Marjoß, an der Jossa, mit 88 H. und 491 E., die starken Holzhandel aus dem Jossewalde treiben; Wallroth, mit 80 Häus. und 413 E., Hintersteina, mit 106 H. und 632 E.; Herolz, mit 66 H. und 535 kath. E., und Elm, am Elmbache, mit 80 H. und 602 Einw., dabei das Schloß Brandenstein und die Eisenhütte; Pfarrdörfer. — Seidenroth, mit 33 H. und 183 E.; Hohenzell, mit 62 H., 290 E. und dem Hofe Lindenberg; Niederzell, mit 47 H. und 228 Einw.; Bellings, mit 52 H. und 292 E.; Ahlersbach, mit 25 H. und 107 E.; Kressenbach, mit 33 H. und 155 E.; Breidenbach, mit 82 H. und 393 E.; Reinhards, mit 27 H. und 152 E.; Sannerz, mit 1 Schlosse und Domäne, welches vormals eine Probstei war; Weiperts, mit 40 Häus. und 278 Einw.; Gundhelm, mit 51 Häus. und 552 E.; Hutten, mit 1 Domäne, 72 H. und 485 E.; Oberkalbach, mit 76 Häus. und 548 E.; Ramholz, mit 26 H. und 154 E.; Vollmerz, mit 65 H. und 410 E., und Hinkelhof, mit 20 H. u. 117 E.; Dörfer. — Die Klosterhöfe Drasenberg, Gomfritz, Raith und Röhrig, mit 23 H. und 109 E.

b. Das Amt Schwarzenfels,

welches das bisherige Amt Schwarzenfels und den größeren Theil des Amts Altengronau, mit 979 Häus. und 7,872 Einw., enthält.

Schwarzenfels, ein Pfarrdorf und der Amtssitz, unweit des Sinn, mit 1 alten, verfallenen Schlosse, das auf einem Berge liegt und worin die Beamten wohnen, 65 Häus. und 596 E.; dabei die Höfe Günters- und Grieshof und das große landesherrliche Blaufarbenwerk, mit 2 Oefen, jeder von 8 Tiegeln, welches jährlich 7,000 bis 8,000 Entr. Schmalte liefert, und den Kobalt von Bieber und Riegelsdorf erhält; die kleine Spiegelhütte ist eingegangen. — Mottgers, an dem Sinn, mit 74 H., 687 E. und der Hainmühle; Heubach, mit 82 H. und 529 E.; Neuengronau, mit 60 H., 449 E., dem

Dittershofe und der Hitzemühle; Sterbfritz, mit 121 H., 961 E. und der Klingsmühle; Altengronau, mit der Domäne, 85 H. und 634 E., und Mittelſinn, am Sinn, mit 1 Domäne, 46 H. und 342 E.; Pfarrdörfer. — Oberzell, am Sinn, mit 127 Häuſ., 1,056 E., 1 Ziegelei, dem Eltershofe und 3 Mühlen, worunter 1 Sägemühle; Weichersbach, am Sinn mit 86 H., 778 E. und 4 Mühlen, worunter 1 Papiermühle; Künterbach, mit 45 H. und 410 E.; Ulrichshauſen, mit 1 Schloſſe, 93 H., 725 E. und der Eukingsmühle; Bräunings, mit 39 H., 284 E., 1 Ziegelei und dem Willingshofe; Joſſa, an der Joſſa, mit 38 H., 329 E. und 1 Mühle, und Oberſinn, am Sinn, mit 18 H., 92 E. und 2 Mühlen; Dörfer.

Literatur.

A. Charten.

a. Allgemeine Charten.

Charte des Kurfürstenthums Hessen u. s. w., von C. F. Weiland. Weimar, 1821.

Charte des Kurfürstenthums Hessen, von C. Fr. v. Baumbach. Weimar, 1818, in 1 Bl.

Specialcharte von dem Kurfürstenthume Hessen und dem Fürstenth. Waldeck, in 13 Sect. Weimar, 1816, im geogr. Institute und aus dessen großer topogr. mil. Charte von Teutschland in 204 Bl.

Partie septentrionale et méridionale du Landgraviat de Hesse-Cassel avec les pays voisins; par Mr. Carlet de la Rozière. Francfort, 1760, en 2 feuill.

Landgraviatus Hassiae inferioris etc. tabula geographica auspiciis acad. Berol., 1761, in 4 sect.

Carte de la partie septentrionale et méridionale du Landgraviat de Hesse, par Person. Par., 1776.

Charte der beiden Landgrafschaften Hessencassel und Darmstadt, mit den dazu gehörigen Ländern und Bestzungen, von J. Jac. Müller. Hanau, 1788, in 5 Bl.

Landgraviat de Hesse-Cassel, par Lerouge. Par., 1757.

Hessen-Cassel, in 4 Blättern, verbessert 1805. Nürnberg, im Homann'schen Verlage.

Superioris et inferioris Hassiae Landgraviatus, per Seuter. Aug. Vind.

Hassiae superioris et inferioris mappa, per Jo. Bapt. Homann. Norimb., in 2 tab.

b. Besondere Charten.

Charte du théâtre de la guerre présente en Westphalie avec les pays voisins, par Rizzi Zannoni, Francfort, 1760, en 4 sect.

Carte des environs de Cassel, dedié à sa Maj. le roi de Westphalie par le Cap. Dunker. Cassel, 1810.
Plan der königl. Westphälischen Haupt- und Residenzstadt Cassel, v. Hôt. Cassel, 1812, bei Rocca und Bottinelli.
Plan der kurhessischen Haupt- und Residenzstadt Cassel, von Martens. Cassel, 1803.
Plan der hochfürstlichen Residenz und Hauptstadt Cassel in Niederhessen. Nürnb., 1742, bei den Hom. Erben.
Plan du siège de Cassel, par H. D. Gerlach, à la Haye, 1763.
Plan des affaires de Sangershausen et de Lutternberg, par F. W. de Bawr. à la Haye, 1766.
Plan des environs de Wabern, par C. de Vultejus. Cassel, 1806.
Charte vom Fürstenthume Fulda, in 2 Bl., von J. B. Homann, verbessert von dessen Erben. Nürnb., 1804.
Charte vom Fürstenthume Fulda, in 1 Bl., von J. B. Homann, Nürnberg.
Charte vom Fürstenthume Fulda, von Lotter. Augsb.
Petrographische Charte des Hochstifts Fulda, von J. K. W. Voigt, gest. von Berndt, 1782.
Charte der Grafschaft Hanau, von J. J. Müller. Frankf., 1781.
Comitatus Hanoviensis tabula per Fr. Zollmann. Norimb. edid. Hom. Hered., 1728.
Charte der Grafschaft Schauenburg, von J. G. Müller. Frankfurt, 1789
Charte der Herrschaft Schmalkalden, von C. Gelpke. Zu Häfners Werke: Die Herrschaft Schmalkalden. Gotha, 1808.
Hierzu noch die Departementalcharten von Fulda und Werra des vormaligen Königreichs Westphalen. Weimar, 1809.

B. Schriften.

a. Allgemeine Werke.

aa) Vor der Westphälischen Besitznahme.

K. Engelhardt's Erdbeschreibung der Hessencasselschen Länder. Cassel, 1772. 2 Th. 8. Dazu Beiträge von Lebderhose als 3. Theil. Cassel, 1781. 8.
J. Kasp. Bundschuh, Hessen nach seinen neuesten physischen, gewerbswissenschaftlichen, politischen und örtlichen Verhältnissen. Lemgo, 1805. 8.
Mich. Chr. Curtius Geschichte und Statistik von Hessen. Marburg, 1795. 8.
J. G. Rieß, mineralogische und bergmännische Beobachtungen über einige Hessische Gebirgsgegenden, mit Anmerkungen von J. D. G. Karsten. Berlin, 1791. 8.
K. W. Justi's und Hartmann's Hessische Denkwürdigkeiten. Marb., 1799—1805. 4 B. 8.

C. F. Böh, Entwurf einer Geschichte des hochfürstlichen Hauses Hessen Cassel, 1784. 8.
J. P. Kuchenbecker, Analecta Hassiaca. Coll. I — XII. Marb. 1728 — 1735. 8.
P. C. Schminke, Monumenta Hassiaca. Cassel, 1747 — 1765. 4 Vol. 8.
J. Aegyd. Krauskopf's Geographie und Statistik der Hessen-Casselschen Länder. Marb., 1794. 8.
Sam. Kasp. Wagner, Reise durch den Harz und die Hessischen Länder. Braunschw., 1797. 8.
Landgräfl. Hessen-Casselscher Staats- und Adreßkalender, herausgegeben von Strieder. Cassel, 1789 — 1806.

bb) Während der Westphälischen Besitznahme.

Statistique générale des provinces composant le Royaume de Westphalie, par C. J. Bail. Götting., 1809. 4.
Westphalen unter Hieronymus Napoleon, von Dr. G. Hassel und S. K. Murhard. Braunschw., 1812. 2 Bde. (unterbrochen durch den Rückzug der Franzosen.)
Statistisch-topographische Uebersichtstafeln der Depart. Fulda und Werra, von Dr. G. Hassel. Braunschw. 1811. Fol.
Statistisches Repertorium über das Königreich Westphalen, von Dr. G. Hassel. Braunschw., 1813. Fol.
Geogr. stat. Beschreibung des Königr. Westphalen für die Länder- und Völkerkunde. Weimar, 1809. 8.
Tagebuch einer der Kultur und Industrie gewidmeten Reise durch das westl. Deutschland, von P. Andr. Nemnich. Tübingen, 1809. I. Bd. 8.
De la Richesse minérale. Considérations sur les mines, usines et salines des différens états et particulièrement du royaume de Westphalie, par A. M. Heron de Villefosse. Paris, 1810. 4.
Der Almanach royal de Westphalie de 1809—1812.

cc) Nach der Westphälischen Periode.

Vollst. Handbuch der Erdbeschreibung, von A. Ch. Gaspari, G. Hassel, J. G. Fr. Cannabich und J. C. F. Gutsmuths. Abth. I. Bd. V. S. 115.
Fr. v. Baumbach, Erdbeschreibung von Hessen, zum Gebrauche auf Schulen. Cassel, 1819. 8.
Der kurhessische Staatskalender, von v. Apell. Cassel, 1815 bis jetzt.
Rommel's Geschichte von Hessen. Marburg und Cassel, 1819. I. Th. 8.

b. Besondere Werke.

aa) Niederhessen.

J. C. Martin's top. stat. Nachrichten von Niederhessen. Göttingen u. Cassel, 1789—1798. 3 Th. 8.

Caſſel und die umliegende Gegend, von Apell. Caſſel, 1798. 2te Aufl. 8; auch unter dem Titel: Essay sur Cassel et ses environs. Cassel, 1798. 8.
Caſſel in hiſtor. topogr. Hinſicht, von Cramer. Marb., 1785 und 1805. 8.
Kurze Beſchreibung von Weißenſtein bei Caſſel. Caſſel, 2te Aufl. 1797. 8.
Beitrag zur Geſchichte des Salzwerks in den Soden bei Allendorf, von H. F. Kopp. Marb., 1788. 8.

bb) Oberheſſen.

Etwas vom Hauptcharakter der Bürger Marburgs, von Kuppern-berg. Marb., 1792. 8.

cc) Fulda.

Verſuch einer top. ſtat. Beſchreibung des Großherz. Frankfurt, von P. A. Winkopp. Weimar, 1812. 8.
Die 6 Kantone der vorm. Herrſchaft Schmalkalden, von J. Reinh. Häfner. Schmalk., 1808, 1810. 8.

dd) Hanau.

J. Balth. Hundeshagen und O. H. Wegener's geogr. Beſchreibung der Grafſchaft Hanau-Münzenberg. Han., 1782. 8.
Spaziergänge mit Zöglingen der Schule, ein Beitrag zur Hanauiſchen Dorfbeſchreibung, von H. W. Bergſträßer. Han., 1791. 4.
Hiſt. ſtat. Topographie der Grafſchaft Oberiſenburg, von J. Dan. Alb. Höck. Frankfurt, 1790. 8.

Das
Großherzogthum Hessen.

Cassel und die umliegende Gegend, von Apell. 2 Aufl. 8; auch unter dem Titel: Essay sur virons. Cassel, 1798. 8.
Cassel in histor. topogr. Hinsicht, von Ero 1805. 8.
Kurze Beschreibung von Weißenstein bei 1797. 8.
Beitrag zur Geschichte des Salzwer von H. F. Kopp. Marb., 178

bb) O

Etwas vom Hauptcharakter berg. Marb., 1794.

Versuch einer top. P. A. Winko
Die 5 Kantone Häfner.

J. Bal schre Spa T Hi

Das Herzogthum Heſſen.

Vierte Abtheilung.

I.

Allgemeine Ueberſicht. Geſchichte. Beſtand.

Die Regenten der beiden Heſſiſchen Hauptlinien zu Caſſel und Darmſtadt haben in Philipp, dem Großmüthigen einen gemeinſchaftlichen Ahnherrn, aber mit dem Stammvater trennt ſich auch die Geſchichte beider Häuſer: jedes nimmt ein Penſum für ſich. Nicht ganz gleich iſt ſich die Geſchichte der Völker, welche Philipps Söhne unter ſich theilten. Das jetzige Rheinheſſen war früher durch die Römer koloniſirt, frühe chriſtlich. Selbſt die Wetterau, der Ober und Nieder Lahngau, der Nidgau ꝛc. wurden bald nach der Römiſchen Eroberung Galliens zum Theile von Römiſchen Legionen beſetzt. Früh waren dieſe Gegenden getraidereich, denn ſie ernährten zahlreiche Standlager Römiſcher Legionen, und wurden dadurch und durch die vielen zu Sklaven gemachten Kriegsgefangnen in hohe Kultur verſetzt. Freilich war damals der Odenwald noch düſter, wo Philipp der Großmüthige Bärenjagden hielt. Dieſe Thiere ſind aber



Das Großherzogthum Heſſen.

Vierte Abtheilung.

I.

Allgemeine Ueberſicht. Geſchichte. Beſtand.

Die Regenten der beiden Heſſiſchen Hauptlinien zu Caſſel und Darmſtadt haben in Philipp, dem Großmüthigen einen gemeinſchaftlichen Ahnherrn, aber mit dem Stammvater trennt ſich auch die Geſchichte beider Häuſer: jedes nimmt ein Penſum für ſich. Nicht ganz gleich iſt ſich die Geſchichte der Völker, welche Philipps Söhne unter ſich theilten. Das jetzige Rheinheſſen war früher durch die Römer koloniſirt, früher chriſtlich. Selbſt die Wetterau, der Ober und Nieder Lahngau, der Nidgau ꝛc. wurden bald nach der Römiſchen Eroberung Galliens zum Theile von Römiſchen Legionen beſetzt. Früh waren dieſe Gegenden getraidereich, denn ſie ernährten zahlreiche Standlager Römiſcher Legionen, und wurden dadurch und durch die vielen zu Sklaven gemachten Kriegsgefangenen in hohe Kultur verſetzt. Freilich war damals der Odenwald noch düſter, wo Philipp der Großmüthige Bärenjagden hielt. Dieſe Thiere ſind aber

mit den Wölfen und Falken längſt eben ſo verſchwunden, als die meiſten Sümpfe und Moräſte, welchen der koſtbare gewordene Boden längſt zum Theile Abzug verſchafft hat. Nur iſt es ſchade für die Landwirthſchaft, daß die vielen einzelnen kleinen Höfe, jeder mit ſeinem Felde um's Haus durch Kriege und durch die Religion, welche die Menſchen um die Kirchen herum ſammelte, eingegangen ſind, dagegen iſt jetzt das viele Außenfeld zu fern von den Dörfern. Das Starkenburgiſche lag in den decumatiſchen Feldern, und trug alſo früher, als das Land der Catten in Oberheſſen das Römiſche Joch. Bis zu unſern Zeiten, fiel Rheinheſſen größtentheils, und ein Jahrtauſend hindurch unter den Krummſtab, und theilte das Wohl und das Weh der Hierarchiſchen Herrſchaft, welcher Frankreichs Uebermacht für immer ein Ende machte. Ein großer Theil der Fürſtenthümer Starkenburg und Oberheſſen, war noch im Anfange dieſes Jahrhunderts der Souveränetät, jetziger Standesherrn und der Gutshoheit freier Reichsritter und der reichsſtädtiſchen Verfaſſung unterworfen. Faſt ½ der Großherzoglichen Unterthanen, ſind erſt ſeit dem Lüneviller Frieden zum jetzigen Staatsverband des Großherzogthums hinzugegangen, indeß etwa ½ der alten Unterthanen der gewohnten Souveränetät entzogen wurden.

Den Stamm des Großherzogthums, bildeten durch allmälige Erweiterung, die Grafen von Katzenellenbogen. Die Cameralverwaltung dieſes Regentenſtamms war trefflich. Er ſtarb im Jahr 1473 mit dem Grafen Philipp aus. Erben des Katzenellenbogner Hauſes, wurden durch Heirath die Landgrafen zu Heſſen. Der Landgraf Philipp der Großmüthige, verglich ſich über die Anſprüche des Hauſes Naſſau an die Grafſchaft Ober- und Nieder-Katzenellenbogen, am 30. Jun. 1557, und erhielt ſeinem Hauſe, nach Ableben des Hauſes Naſſau in männlichen Erben, den Rückfall der Grafſchaft Dietz, gegen Rückzahlung von 150,000 fl. — In der Theilung des Nachlaſſes des Landgrafen Philipp des Großmüthigen, erhielt

sein jüngster Sohn, Landgraf Georg I., die obere Grafschaft Katzenellenbogen mit Darmstadt. Die vom Vater mit Margaretha von Saal erzeugten 6 Söhne (Grafen von Diez) wurden mit Herrschaften und Aemtern in Nieder-Katzenellenbogen abgefunden. Alle starben ohne Nachkommen. Der letzte derselben Christoph Ernst, wurde im Jahr 1570 nach Siegenhayn in lebenswierige Gefangenschaft gebracht, woselbst er im Jahr 1603 starb. Aus deren Nachlaß erwarb Landgraf Georg das Schloß Bickenbach, die Captanei Alsfeld und Wenigen Umbach, im Vergleich der 4 Söhne des Landgrafen Philipp des Großmüthigen vom Jahr 1577. — Im Jahr 1584 erwarb das Haus Darmstadt, ferner aus dem Nachlasse des Landgrafen Philipp zu Rheinsfels, außer den Aemtern Schotten und Stornfels, im Oberfürstenthum Hessen, das ganze Amt Homburg vor der Höhe. Hinzu kam im Jahr 1602 das der Wittwe des Landgrafen Philipp belassene Amt Braubach, mit dem in der Nähe von jenem Landgrafen erbaueten Schloß Philippsburg. Landgraf Georg I. war ein sehr kameralistischer Fürst, ohne seine Unterthanen irgend zu drücken. Er beförderte die bessere Kultur auf seinen Vorwerken und bei den ihm unterworfenen Landleuten, legte ein verlassenes Rheinbette durch den angefangenen Landgraben trocken, und rundete sein Gebiet durch Tausche mit Kurmainz, kaufte die Höfe Cranigstein und Sensfeld, erbauete dort Fürstliche Häuser und ein räumliches Schloß zu Darmstadt, stiftete 13 Schulen, und hinterließ eine gefüllte Schatzkammer. Sein Sohn Ludwig V. kaufte im Jahr 1600 das Amt Kelsterbach vom Grafen Heinrich zu Isenburg Büdingen für 356,177 Fl. Er erwarb durch Tausch und Kauf im Jahr 1608 den Wald Mönchsbruch, legte im Jahr 1698 den Hof Weinfeld an, und kaufte im Jahr 1624 die Hälfte der Knoblauchsau. Er starb im Jahr 1626 es folgte ihm sein Sohn Georg II. Hessendarmstadt erwarb im Westphälischen Frieden die Bestätigung des im Jahr 1642 geschlossenen Vergleichs, und

das Erbfolgerecht des männlichen Stammes im Hause Isenburg, nach dessen Abgang. Erst im Jahr 1685 gelangte aber das Haus Darmstadt zum wirklichen Besitz, der ihm kraft Vergleichs von Isenburg abzutretenden Kellerei Kleeberg und des Dorfs Königstetten. Im Jahr 1658 erwarb der Landgraf Grebenhausen mit dortiger Reichsburg vom Grafen von Heußenstamm; und im Jahr 1661 den halben Flecken Eberstadt durch Kauf.

Als der Nachlaß des Landgrafen Ludwig V. zu Marburg, zu einem Reichshofrathsproceß zwischen beiden Linien Gelegenheit gab, schlichtete der richterliche Spruch vom Jahr 1623 die Sache dahin, daß die Darmstädter Linie solchen ganz behalten, und wegen entbehrter Nutzungen entschädigt werden solle. Wirklich setzte eine Kaiserliche Kommission im Jahr 1626 Darmstadt in Besitz, und ein Vergleich mit dem Landgrafen Wilhelm V. von Hessenkassel, bestätigte die Entschädigungsabtretungen. Allein die Vormünderin Mutter des Hessencasselschen Landgrafen Wilhelm VI. Landgräfin Amalia Elisabeth aus dem Hause Hanau, widersprach nach ihres Gemahls Tode dem Vertrage vom Jahr 1627, und nahm die Marburgsche Erbschaft wieder in Besitz. In Folge des Kriegsglücks der Landgräfin und ihrer Verbündeten, ging Landgraf Georg II. von Darmstadt einen neuen Vergleich ein, wodurch die Niedergrafschaft Katzenellenbogen an das Haus Hessen-Rothenburg, und ¼ der Marburgschen Erbschaft in Oberhessen mit Marburg selbst an Hessencassel von Hessendarmstadt abgetreten wurde. Der 30jährige Krieg machte übrigens fast das ganze Hessendarmstädtsche Land zu einer Einöde.

Ludwig VI., welcher im Jahr 1661 die Regierung antrat, erwarb ferner im Jahr 1662 von der Familie Frankenstein die andre Hälfte von Eberstadt und das Schloß Frankenstein mit Zubehör. Im Jahr 1671 tauschte er das Dorf Bodau ein, im Jahre 1671 kaufte er die reichslehnbare

Rheinau. Die Vormundschaft des Landgrafen Ernst Ludwig erwarb durch Lehnsanfall den Hof Beerbachs, im Jahr 1687 den Hof Schönau vom Hause Isenburg. Viele Französische Kolonisten wurden auf wüsten Höfen angesiedelt. Im Jahr 1710 verglich dieser Landgraf alle noch unerledigte Streitigkeiten mit dem Hause Isenburg. Ferner kaufte er vom Hause Erbach das Amt Seeheim um 901,750 Fl., und im Jahre 1722 den Hof zu Hardenau um 20,000 Fl., Schloß und Dorf Eresthofen mit andern Distrikten für 71,750 Fl. Hinterließ er freilich beträchtliche Schulden, so vergrößerte er doch den Staat sehr durch Vermählung seines Erbprinzen Ludwig VIII. mit der Erbgräfin von Hanau, wodurch im Jahr 1736 Hanau Lichtenberg an das Haus Hessendarmstadt fiel. Er endigte alle Familienstreitigkeiten mit dem Hause Hessenhamburg durch Vergleich im Jahre 1768, in welchem ihm der Landgraf Ludwig IX. folgte, der die meisten damaligen Landesschulden tilgte, und im Jahre 1790 starb. Sein Sohn Ludwig X., erbte einen Staat von 115 Q. M. und 299,000 Einwohnern. Durch den Lüneviller Frieden verlor er an Frankreich sein Hanau-Lichtenbergsches, jenseits des Rheins belegnes Gebiet mit 79,000 Einwohnern auf 28 Q. Meilen. 2. an Baden durch den Reichsdeputations-Hauptschluß die Hanau-Lichtenbergschen Aemter diesseits des Rheins — Lichtenau und Wilstedt 4 Q. Meil. und 12,500 Einwohner, und 3. an Nassau-Usingen, die Aemter Katzenellenbogen, Emba, Epstein, Kleeberg und das Dorf Weiperfelden mit 6 Q. Meilen und 9,300 Einw. Dafür erhielt er zur Entschädigung das Herzogthum Westphalen, die Mainzer Aemter Starkenburg, Steinheim, Gernsheim, Bilbel, Hirschhorn ꝛc.; die Pfälzischen Aemter Lindenfels, Umstadt und Otzberg, den diesseits des Rheins belegenen Theil des Hochstifts Worms, die Reichsstädte Friedberg und Propstei Wimpfen; zusammen 103 Q. Meilen und 218,000 Einw. Indeß mußte Hessendarmstadt 1 Million Fl. Schulden des abgetretenen Hanau-Lichtenbergschen Gebiets tilgen, die Abt

nage von Heſſen-Homburg wenigſtens um ein Viertel erhöhen, und dem Fürſten zu Sayn Witgenſtein eine auf das Herzogthum Weſtphalen gegründete Jahrrente von 15,000 Fl. entrichten.

Im Jahr 1803 erwarb Heſſendarmſtadt gegen verſchiedene Abtretungen von Baden, das halbe Wimpfen im Thal, die Dörfer Hochſtädten und Dorsberg und den vormals Speieriſchen Antheil am Dorfe Neckarhauſen.

Im Jahr 1806 trat der Landgraf zum Rheinbunde, und erhielt außer den in ſeinem Gebiet belegnen ritterſchaftlichen Orten, an Souveränitätsländern Zuwachs:

1)	durch die Burggrafſchaft Friedberg	9½	Q. Meil.	
2)	— — Löwenſtein Wertheimſchen Lande	5	—	—
3)	— — Erbachſchen Lande	10	—	—
4)	— — Leiningen Weſterburgſche Herrſchaft Albenſtedt	—	—	—
5)	durch die Stolberg Gudern und Stolberg-Ortenbergſchen Lande	2¾	—	—
6)	durch das Riedeſelſche Gebiet	3½	—	—
7)	— die Solmſchen Herrſchaften	9	—	—
8)	— — Witgenſteinſchen Lande	6	—	—
9)	— das Homburgſche Gebiet	1¾	—	—
10)	und die Herrſchaft Schlitz genannt Görz	3½	—	—

Die im Jahre 1810, durch den am 11. Mai 1810 mit Frankreich abgeſchloſſenen Vertrag erworbenen Hanauſchen Aemter, ſind ſpäter wieder an Kurheſſen zurückgegangen.

In dem großen Weimariſchen Handbuch, wird der Flächeninhalt des ganzen Großherzogthums auf 169½ Quadratmeilen ſpecificirt. Andere berechnen ihn zu 193,30, v. Lichten-

stern gar zu 204,6 Q. Meilen. So lange auch schon das Land eine Vermessungsbehörde hat, so ist doch die wahre Grundfläche des Staats noch nicht trigonometrisch ausgemittelt.

Nach so vielen Landtauschen und Abtretungen gegen Entschädigung, ist dennoch das Großherzogthum kein abgerundeter Staat. Die zwei großen Massen und mehrere in andern Staaten eingeschlossene Landestheile, erstrecken sich von 25° 32′ bis 27° 18′ östlicher Länge, und zwischen 49° 24′ bis 51° 19′ nördl. Breite. — Die südliche Hälfte gränzt im Nordwesten an Nassau, im Norden an Frankfurt und Kurhessen, im Nordosten und Osten mit dem Baierischen Untermainkreise, im Süden mit Baden, im Südwesten mit Rheinbaiern, im Westen mit der Preußischen Provinz Niederrhein. — Die nördliche Hälfte hat Parcelen, welche abgesondert im Waldeckschen und Nassauischen belegen sind: ein schmaler Landstrich, obgleich mit Oberhessen zusammenhängend, zieht sich nach Nordwesten hinauf. Nordöstlich und südlich ist Kurhessen benachbart. Südwestlich gränzt Frankfurt und Hessen-Homburg. Westlich Nassau und der Preußische Niederrhein und Westphalen.

2.

Physische Beschaffenheit.

Der Staat ist im Ganzen gebirgig. Soweit aber der Rhein solchen durchströmt, sind die Ebenen weit und sehr fruchtbar. Links ist die Gränze dieser Ebenen, die bereits von den Römern angelegte Bergstraße, rechts sind es die

Vorberge des Waisgau. Aber auch längſt dem Mainſtrom hat das Großherzogthum große und fruchtbare Ebenen. Klima und Vegetation, iſt im Ganzen in Oberheſſen dem nördlichen Teutſchland ungefähr gleich. In Starkenburg und Rheinheſſen, herrſcht dagegen ſchon die Fülle des milden ſüdteutſchen Himmels. Die Luft iſt allenthalben geſund.

Iſt der Boden ungleich, ſo iſt dieß Folge der Gebirge und des Thalzugs. Im nördlichen Großherzogthum hindert häufig die ſteinige Oberfläche eine reiche Gebirgsvegetation. In den Thälern macht der häufige Thon oft den Boden dort zu dicht, um ohne hohe Anſtrengung des menſchlichen Fleißes reiche Aernten zu liefern. Im ſüdlichen Großherzogthum iſt der Boden ſandiger, hat Glimmer und Kalkſpath, hie und da ſogar klaren Flugſand, aber die Arbeitſamkeit und Einſicht der Bewohner, nutzt ihn dennoch nicht ſchlecht.

Folgende Gebirge hat das Großherzogthum:

1) den Odenwald. Er bildet die Oſtſeite der ganzen Südhälfte des Staats. Seine höchſte Kuppe iſt der 2,000 Fuß hohe Felsberg. Der Odenwald hat ein rauhes Klima, aber die Waldung hat dort einen günſtigen Boden. Faſt immer am Fuße und ſelten über die Vorberge, ſchlängelt ſich die herrliche mit Nuß-, Obſt- und ächten Kaſtanienbäumen, ſo wie der Boden wechſelt, wechſelnd beſetzte Bergſtraße bis Heidelberg. Man kann indeß dieß ehrwürdige Römiſche Straßenwerk bis Baſel verfolgen. Einer der Vorberge, iſt der Malchen, nahe an der Bergſtraße der 1809 Fuß hoch über das Meer liegen ſoll, mit der weiten Ausſicht in's Rheinthal.

2) die Höhe (Taunus), welche aus dem Naſſauiſchen in die nördliche Hälfte des Großherzogthums ſich erſtreckt. Die höchſten Kuppen ſind der Feldberg 2,805 Fuß hoch, und der Altkönig bei Homburg.

3) Der Vogelsberg erstreckt sich fast durch ganz Oberhessen, schließt sich im Osten an die Rhön, im Nordwesten an den Westerwald, im Südwesten an die Höhe, mit vielen Basaltklippen und rauher Waldung. Dieß Gebirge scheidet die Zuwässerung des Rheins und der Weser.

4) Die Vorberge des Westerwaldes, die aus dem Nassauischen sich in's nördliche Oberhessen erstrecken.

5) Das Vogesische Gebürge rückt Rheinhessen nahe, tritt aber nicht herein.

Das Stromgebiet des Rheins berührt das Großherzogthum von Worms bis Bingen. Die Ueberschwemmungen des Rheins sind diesem Staat oft furchtbar und nicht bloß Winters bei'm Eisgange, denn das Deichwesen ist noch immer sehr unvollkommen; sondern auch im Junius und Julius durch schnelles Schmelzen des Schnees in den Alpen. Der Rhein friert wegen seines schnellen Laufs selten. Desto länger hält die Eisdecke, wenn die Eisschollen sich einmal gesetzt haben. Fast alle Fische dieses Stroms, der Lachs, Stör, Aal, Schleie, Weissisch, Hecht, Karpfen, Barbe, Barsch, haben für Feinzüngler einen vorzüglichen Werth. Im Herbst steigt der Lachs besonders stromaufwärts. Der Rhein ist reich an Wasservögeln. Mit Gold ist hier nicht gesegnet. Die Nebenflüsse der linken Rheinseite sind: a) die Pfrimm, bei Neuhausen; b) die Selze, bei Freiweinheim, in den Rhein fließend. Beide Flüsse haben ihre Quellen am Donnersberg; c) die Nahe macht bis Bingen die Gränze mit Rheinpreußen; d) die Eisbach fließt bei Worms in den Rhein. Eben so die Carlbach. An der rechten Rheinseite: a) der Neckar, zwischen Hirschhorn und Neckar-Steinach; b) der Main vom Mulbener Hofe bis Mainz. Links vermehrt sich der Main durch die Flüsse Mumling, Gernspring und Bieber, rechts durch die Nidda, Wetter und Nidder. Der Main friert eher zu, als der Rhein, weil er weniger

Fall hat. Er tritt leicht über, da ſeine Ufer unbedeicht ſind, und iſt im Ganzen nicht tief.

Das Stromgebiet der Weſer hat im Großherzogthum die Aitfell, und die Edey, welche ſich durch die Schwalm vergrößert, und alle beide der Fulda zuſtrömen.

Das Großherzogthum hat keine ſtehende Seen, deſto mehr Fiſchteiche. Die Mineralquellen zu Auerbach, Gießen, Schwelk, Ockarben, Steinfurth und Bilbel haben im Auslande keinen ausgezeichneten Ruf. Der Rhein und die Gebirge ſind natürliche Blitzableiter. Die Gewitter ſchlagen daher ſelten ein. Man hat nur 80 Regentage.

3.

Naturprodukte.

Das Mineralreich giebt Kupfer, Eiſen, Marmor, Gyps, Kalk, Quadern, Sand- und Mühlſteine, Dachſchiefer, Bergkryſtall, Achat, Jaspis, Traß, Siegelerde, Pfeifen- und Fayancethon, auch etwas Salz.

Das Pflanzenreich giebt Getraide, Mais, Spelz und Hirſe, Hülſen- und Gartenfrüchte, beſonders Kartoffeln, zur Ernährung der Familien und zur Mäſtung, Flachs, Hanf, Rüb- und Mohnſaat, Färberröthe, Tabak, gutes Obſt, Kaſtanien, Mandeln, Wein, vermuthlich ſeit der Periode des Kaiſers Probus, und Holz.

Das Thierreich, Pferde, Rindvieh, vorzüglich an Güte in den Mennonitengemeinden, die auch ihre Landwirthſchaft

sehr gut betrieben, wenige Schafe, Ziegen und Esel, desto mehr Schweine, zahmes Federvieh im Ueberfluß, hie und da wildes Geflügel, Wildpret, Fische und Bienen.

4.

Einwohner.

Nach der letzten Zählung des Jahrs 1818, hat das Großherzogthum 630,838 Einw., 1816 aber in den eigenthümlichen Ländern 476,393, und in den Souveränetätsländen 144,245, in allem 620,638 Einwohner, mithin auf jeder Q. Meile 1818. 3,722, und 1816 3,659 Köpfe in 64 Städten, 56 Marktflecken, 1,200 Dörfern und Weilern, 614 Vorwerken, Höfen und Mühlen und 86,078 Häusern. Allenthalben ist der Dialekt Oberteutsch. Indeß nähert sich an der Kurhessischen Gränze in Oberhessen die Sprache der Niederteutschen. In den unteren Volksklassen, ist im Ganzen eine höhere Bildung als in Kurhessen bemerkbar. Die Katholiken machen ungefähr $\frac{1}{4}$, die Reformirten $\frac{1}{8}$, die Juden $\frac{1}{40}$ und die sehr thätigen Mennoniten etwa 1,000 Köpfe aus. Der größere Theil sind also Lutheraner. Die Sitten sind im Ganzen unverdorben. — Man hat früher bis zur Gabe einer beim Volke beliebten Verfassung, dem Volke dieser Dynastie den Mangel an Anhänglichkeit an seine Dynastie vorwerfen wollen. Es waren die neuen und so oft veränderten Gesetze und verwalteten Staatsdiener, und die Trennung von ihren alten Souveränen, welche früher veranlaßten, daß freilich Viele auch das Gute und Gemeinnützige der Einrichtungen des jetzigen Regentenhauses übersahen. Wie zertheilt war nicht vormals z. B. Rhein-

heſſen, und wie wohl befand es ſich nicht in ſeiner Zerſtückung zum Theil? —

5.

Kultur des Bodens.

Die Dreifelderwirthſchaft herrſcht auch hier, jedoch geht ſie in Rheinheſſen und in dem fruchtbarſten Theil von Starkenburg ſchon ſehr in die nützlichere freie Wechſelwirthſchaft ohne Brache über, beſonders in der Marſchgegend am Rhein. Der ſüdliche Theil des Großherzogthums, und beſonders Rheinheſſen baut mehr Getraide als es bedarf. Es hat vorzüglich an Spelz und Gerſte Ueberfluß. Zum Hafer hält man das Land zu vegetal, welcher deſto beſſer im Erbachiſchen im rauheren Odenwald gedeihet. Ungeachtet der reichen Getraideärnten von jährlich 500,000 Achteln in den Niederungen der Wetterau, welche hie und da noch nicht genug abgewäſſert worden ſind, z. B. in den ſauren Wieſegründen des Horloffflußes, baut Oberheſſen nicht hinreichend Getraide. In der Wetterau rechnet man im Durchſchnitt wenigſtens auf eine 10- und oft 15fache Aernte. Der Futterbau iſt nicht ganz dem Klima angemeſſen, ſonſt würde er die fleißigen Landleute noch mehr belohnen. Der Hanfbau wird an manchen paſſenden Stellen vernachläſſigt. Deſto freudiger wächſt dort der Flachs, zwiſchen welchem, damit er ſich nicht leicht niederlegt, man kleine Pferdebohnen (vicia faba) ſäet. Der Hopfenbau hat ein großes Hinderniß in der Allgemeinheit des Getränks von Apfelwein und der Theurung der Hopfenſtangen. — Der Wetterauer Landmann iſt gewohnt, viel Land durch wenig Tagelöhner und wenig Zugvieh zu beſtellen, und jede Aernte gewöhnlich wie glücklich, wo die gütige Natur auch ohne den Fleiß der Menſchen viel Pro-

duktion schafft. — In den niedrig belegenen Feldmarken schadet der Nebel den Obstblüthen neben Nachtfrösten häufig. Die Schiffbarmachung der Lahn bis Gießen, ist leider noch Wunsch der Wetterauer geblieben.

Uebrigens hat die Regierung für eine verbesserte Landwirthschaft ihrer Unterthanen exemplarisch durch Ablöslichkeit der Frohnden und Zehnten, Verschlagung der Domänen und Ablöslichkeit der Lehns- und Maierpflichten gewirkt. Für nöthige Kanäle geschah indeß bisher wenig. Der Bau guter Kunststraßen verbreitet sich immer weiter, jedoch nicht genug um dem starken Getraidebau der Wetterau, und besonders dem nördlichen Theile leichte Absatzplätze zu verschaffen, besonders nach dem Rhein und nach dem Arensbergischen Regierungsbezirk in Westphalen.

Zu wünschen wäre in diesen kornreichen Jahren, daß die Regierung auf ihren Domänen es zeigte, daß man jetzt weniger Getraide und mehr Raps und Mohn bauen muß, um des Absatzes sicherer zu seyn.

Die Abschließung eines billigen Handelstraktats mit Kurhessen, welcher den Transito mehr als bisher begünstigte, würde für beiderseitige Unterthanen von großem Nutzen seyn.

Es ist traurig, daß der Krieg und der Wucher, mehrmals die schweren Landesabgaben den kleinen Pflüger im Großherzogthum sehr heruntergebracht haben.

Schon unter dem Ministerio des Freiherrn von Moser in Darmstadt, veranlaßte die Regierung, daß der Kleebau durch Gyps und Düngsalz sich zu verbreiten anfing. Dadurch kam der jetzige große Waizenbau in der Wetterau empor. Zur sorgfältigeren Landwirthschaft, trug auch bei, daß man seit dem Jahr 1780 viele Kartoffeln zum Branntweinbrennen zu benutzen anfing, wodurch Mastung des Viehes

und Düngung der Felder ſtieg. Alle ſolche Verbeſſerungen kamen zuerſt durch die Mennoniten in Gang. — Unter allen Standesherrn nutzt keiner ſeine Domänen ſo hoch, als der Graf von Solms Laubach, ſowohl durch ſeine Pächter, als durch eigne Verwaltung.

Allgemein iſt der Anbau von Obſt-, Wallnuß- und Kaſtanienbäumen an den Wegen. Nur iſt die Polizei nicht ſtrenge genug, daß bloß die edelſten Sorten an bequemen Orten gezogen werden. Der Weinbau wird tüchtig und ſorgfältig betrieben. Rheinheſſen hat treffliche Rheinweine, die Liebfrauenmilch bei Worms, bei Nierſtein, Laubenheim, Mainzer Karthauſe, rothen Oberingelheimer, und am Scharlachberge bei Bingen, in der Provinz Starkenburg bei Auerbachenroth, Reichenberg und Schönberg, am Mainufer zu Rüßelsheim, Kelſterbach und Oberſteinheim. Die jährliche Weinerzeugung rechnet man auf 240,000 Ohm und ⅓ davon auf Rheinheſſen. — Nur Oberheſſen und Starkenburg haben Holz im Ueberfluß und verſorgen Rheinheſſen mit dieſem Bedürfniß. — Oberheſſen hat 383,020 Morgen, und Starkenburg 460,490 Morgen Waldung.

Im Gebirge benutzt man das nicht mit Forſt bedeckte Land zur Viehweide. Das Hornvieh iſt nicht ſehr groß, aber von feinem Knochenbau, und liefert gemäſtete Ochſen, 500 Pfd. ſchwer. In Oberheſſen wird viel Butter eingeſchlagen und Käſe gemacht. Nur Oberheſſen hat einige Schaafzucht und veredelte Merinos. Alle 3 Hauptprovinzen führen Schweine aus, und beziehen ihre Acker- und Luxuspferde aus der Fremde. In Oberheſſen zieht man viele Gänſe, in Rheinheſſen und Starkenburg viele Hühner; doch fehlen auch nicht Tauben und die edlern Arten des Federviehs. In Oberheſſen und in Starkenburg giebt es noch Hoch- und Schwarzwild. An Fiſchen liefern die Ströme, Flüſſe und Bäche nicht das Bedürfniß. Die Bienenzucht gedeiht ſowohl in hochkultivirten, als in waldigen Gegenden, und iſt

daher überall im Großherzogthum üblich. Die Kupferschieferwerke zu Thalitter, Silberg und Holzhausen, liefern etwa 980 Centner Kupfer; zu Königsberg, Werdenbach, Hasfeld, Battenberg, Lipfeld, Wachelshausen und Blankenstein fördert man gegen 14,000 bis 15,000 Ctn. Bruteisen. Wichtig sind die Braunkohlenwerke zu Dorheim und zu Salzhausen, aber nicht hinreichend für den Salzbedarf die Salinen zu Salzhausen, Wisselsheim und Büdingen, die wenig über 5,000 Centner, und die Preußische Saline Karlshalle, die nur 2,300 Entr. liefert. Im Kupferwerk zu Obbornhausen gewinnt man etwas Kobalt. — Zu Bauten und Dachschiefern liefern die inländischen Steinbrüche was das Land bedarf.

6.

Kunstfleiß und Handel.

Im Kunstfleiße bedeutet die Garnspinnerei des Odenwaldes, die Strumpfweberei des Amts Lichtenberg, die freilich sehr bedeutende Fabrikatur zu Offenbach, Mainz und Bingen, die Wollenzeuch- und Tabaksfabriken in Rheinhessen fürs ganze Landesbedürfniß nur wenig. Bedeutender ist der Oberhessische Kunstfleiß im Spinnen, Weben und Stricken, im Lederbereiten, in Glas, Papier, Vitriol, Kupfer, Messing- und Eisen-, in Holz- und Pottaschesiederei ꝛc., wie das in allen Deutschen Gebirgsgegenden zu seyn pflegt, wo der Ackerbau kein Land oder kein taugliches findet, und die Menschen sich dennoch vermehrt haben.

Man sagt, Rheinhessen führe außerhalb Landes, besonders an Salz und Gerste jährlich für 2,170,000 Fl. an Wein für 1,025,000 Fl. aus. — Tabak, Mühl-,

es Obſt, Tripp, Kleeſaamen, Ochſen, Holz, Potaſche, Leinewand, Garn, Strümpfe, Eiſen- und Stahlwaaren, Honig, Wachs, Mehl und kleine Offenbacher Waaren ſind andere im Werth unbekannte Ausfuhrartikel. Den Hauptumſatz macht der Staat mit Frankfurt am Main.

Der Münzfuß iſt der 24 Fl. Fuß. Die verſchiedenartigen Maaße und Gewichte ſind abgeſchafft, und iſt dagegen eine Maaß- und Gewichtskommiſſion in Darmſtadt niedergeſetzt worden, welche 1 Inſpection in jeder Provinzialhauptſtadt und jede Inſpection verſchiedene Eichämter hat.

7.

Staatsverfaſſung.

Der Großherzog gab ſeinen, in einem Staatskörper verbündeten Unterthanen, im Jahre 1820 eine octroyirte Verfaſſung, nachdem er früher in dem Edict vom 17ten Februar 1820 die Verhältniſſe der Mediatiſirten in ſeinem Staate geregelt hatte. Die beſonderen Verhältniſſe des Adels genießen dort den Schutz der Geſetze.

Dieſe jetzigen Standesherren beſtehen aus folgenden Individuen:

	Einw.
A. Die Fürſten und Grafen von Iſenburg. Die Häuſer Iſenburg und Stollberg haben eine Geſammt-Juſtizkanzlei zu Büdingen. Die Gräfl. Iſenburgſchen Linien benennen ſich von Meerholz, Büdingen und Wächtersbach	27,889
B. Die Fürſten und Grafen von Solms; erſtere zu Braunfels und Lich, letztere zu Laubach, Rödelheim und Wildenfels	23,000

	Einw.
C. Die Fürsten von Löwenstein-Wertheim haben eine gemeinschaftliche Justizkanzlei zu Hungen	8,231
D. Die Grafen von Erbach, in den Linien Gedern und Ortenberg. Die Häuser Löwenstein-Wertheim und Erbach, haben eine Gesammt-Justizkanzlei zu Michelstadt	30,954
E. Die Grafen Stolberg	10,013
F. Der Graf von Leiningen-Westerburg	74
G. Die Freiherren von Riedesel	19,505
H. Die Grafen von Görtz-Schlitz	6,898
I. Die Grafen Schönborn	1,519

Dazu kommen die Freiherren von Albini, von Gemmingen, von Harthausen, von Frankenstein, von Wambold, von Löw, von Rau, von Venningen, von Wetzel, Grafen von Leyenfeld, von Lehrbach, von Ellz, Ingelheim, die Familien von Breidenstein, von Günderrode, von Krug, von Rabenau, von Schenk, von Seebach, mit ihren Gerichten.

Jene Deklaration erhielt den Standesherren folgende Rechte.

1) Erwähnung der Standesherren und ihrer Familien im Kirchengebet nach dem Großherzoge.

2) Das Prädikat Herr in allen Erlassen der Landeskollegien an die Standesherren.

3) Mit Großherzoglicher Erlaubniß dürfen die Standesherren fremde Kriegsdienste nehmen.

4) In persönlichen Klagen werden sie vor dem Oberappellationsgerichte belangt; in dinglichen vor dem Provinzial-Hofgericht, in peinlichen verbleibt ihnen die Austrägalinstanz.

5) Sie lassen in ihren Bezirken die Gerichtsbarkeit und Petition erster und zweiter Instanz, durch ihre Beamten ausüben.

Der Großherzog eignete dagegen zur Beſtreitung des landeshoheitlichen Aufwands, ſich folgende früher von den Standesherren bezogenen Einkünfte zu.

1) Die Diſpenſations- und Conceſſionsgelder, welche wegen Handlungen aus geſetzgebender Macht entrichtet werden.

2) Die Sporteln, Taxen und Strafen, welche kraft der Obergerichtsbarkeit oder Oberpolizei verfügt worden ſind, oder künftig verfügt werden.

3) Die Abgaben zu allgemeinen Territorialanſtalten, z. B. Chauſſee-, Weg-, Brückengelder und Nutzungsverfügung.

4) Die ordentlichen und außerordentlichen jetzigen und künftigen direkten und indirekten Abgaben.

5) Das Salzregal und alle Confiscationen des Vermögens.

6) Das Judengeleite.

7) Den Neubruchzehnten aller künftigen Ausrottungen.

8) Die Landes- und Militärfrohnden.

Es verbleiben den Standesherren:

1) Alle ihnen eigenthümlich zuſtehenden Beſitzungen, wenn ſie gleich vor der Mediatiſation ſolche nur für die Dauer ihres männlichen Geſchlechts von Kaiſer und Reich lehnbar beſaßen.

2) Alle bisher bezogenen Zehnten, Grundzinſen und Gülten.

3) Alle aus der Hörigkeit fließende Einkünfte.

4) Alle bisherige Gefälle von Bergwerken, Forſten, Jagden und Fiſchereien.

5) Die Taxen und Gebühren, welche die ſtandesherrlichen Diener bisher bezogen.

6) Die Weg- und Brückengelder von Vicinalwegen gegen Abhaltung der dagegen gebräuchlichen Laſten.

7) Die herrschaftlichen Frohnden und desfälligen Loskaufsgelder.

8) Die Zollbefreiung von allen Hausbedürfnissen, so wie Befreiung von den Weg- und Chausseegeldern in ihren Standesherrschaften *).

Der Lehnsvasall niedern Adels kann seine Lehne gegen eine billige Entschädigung in Allodium verwandeln, hat einen befreieten Gerichtsstand und einige persönliche Auszeichnungen.

Die Bürger haben als Gemeindeverband manche Rechte, doch berechtigen nur ausgezeichnete Talente im Bürger- oder

*) Man redet so vieles von der unbilligen Stellung der Mediatisirten in manchen Staaten. Daß so viele Häuser mediatisirt wurden, war eine Folge der Napoleonischen Zwingherrschaft. Wollte man sie restituiren: so mußten Kaiser, Reich und Reichsgerichte über sie nothwendig mehr Rechte erhalten, oder Teutschland konnte kein großes Bundesheer im Nothfall aufstellen. Eben dieß größere Militär zum Schutz Teutschlands, müßten entweder die Mediatisirten pro rata ihrer Bevölkerung bezahlen, oder ihre Unterthanen. Ersteres hätte ihre Domanialeinkünfte erschöpft, letzteres ihre Unterthanen, ohne Erlaß, wenigstens der unfruchtbaren Rechte und ohne Aufhebung von einer Zahl dem Gesammtwohl schädlicherer, als der Fürstl. Kammereinkommen nützlicher Regalien und Domanialnutzungen. Wer aber konnte die kleinen Fürsten mit voller Souveränetät dazu zwingen? Daher glauben wir, daß es für die mediatisirten Fürsten besser ist, so zu stehen, wie sie jetzt stehen und sie haben an disponibeln Einkünften lange nicht so sehr verloren, als die Ritterschaft. Vielleicht wäre der Beweis nicht schwer, daß die Mediatisirten großentheils sich sogar besser stehen. Dieß ist aber nirgends bei der Reichsritterschaft der Fall, deren mäßig angestrengte Unterthanen ganzen sehr glücklich waren.

Mit allem, was die souveränen Fürsten aus ihren Souveränetätslanden beziehen, bezahlen sie, nach Kopfzahl reparirt, die Kosten der Centralregierung und des Militärs, ohne die landesherrliche Civilliste, wohl nirgends, vollständig, denn beide erfordern wenigstens 2 Rthlr. pro Kopf in Staaten.

Bauernſtande, die Erziehung der Söhne zu gelehrten Studien. Uebrigens iſt die Leibeigenſchaft der Bauern ſeit dem Jahre 1813 abgeſchafft worden.

Am 20. März 1820 gab der Großherzog ſeinem Staate eine Verfaſſung, welche er im Jahre 1820, den 17. Dec., wegen des kräftig geäußerten Wunſches ſeiner Stände beider Kammern und der geſammten Unterthanen ſehr milderte. Folgendes ſind die Grundzüge.

Die Regierung iſt in dem Großherzoglichen Hauſe erblich, nach Erſtgeburt und Linealerbfolge, vermöge Abſtammung aus ebenbürtiger, mit Bewilligung des Großherzogs geſchloſſener Ehe. In Ermanglung eines durch Verwandtſchaft oder Erbverbrüderung zur Nachfolge berechtigten Prinzen, geht die Regierung auf das weibliche Geſchlecht über. Hierbei entſcheidet Nähe der Verwandtſchaft mit dem letzten Großherzoge; bei gleicher Nähe das Alter. Nach dem Uebergange gilt wieder der Vorzug des Mannsſtamms. Das Hausgeſetz regulirt die näheren Beſtimmungen und iſt inſoferne und in Anſehung der Regentſchaft in der Minderjährigkeit, ein Beſtandtheil der Verfaſſung. Ein Drittel der Domainen wird zur allmähligen Kameral-Schuldentilgung verwandt. Die Hypothecirung der andern zwei Drittheile kann nur mit ſtändiſcher Bewilligung künftig geſchehen. Der Großherzog kann heimgefallene Lehen wieder vergeben.

A. Bildung der erſten Kammer. Die Prinzen des Großherzoglichen Hauſes, die Häupter der ſtandesherrlichen Familien, der Senior der Familie Riedeſel, im Beſitz der Erbmarſchallwürde, oder der ſonſt qualificirte nächſte Agnat oder Vormund, im Fall der Minderjährigkeit, der katholiſche Landesbiſchof, oder in deſſen Ermangelung ein anderer höherer Geiſtlicher, ein proteſtantiſcher Prälat, der Kanzler der Landesuniverſität, oder deſſen Stellvertreter, die dazu für ihre Lebenszeit

berufenen ausgezeichneten Staatsbürger (höchstens 10). Wer von diesen Berufenen 25 Jahr alt ist und sonst nicht staatsbürgerlich behindert ist, kann in dieser Kammer Platz nehmen.

B. Bildung der zweiten Kammer, aus Wahldeputirten. 6, aus dem angesessenen Adel von ihm erwählte Mitglieder seiner Korporation. Jeder Wähler oder Erwählte muß wenigstens 300 Guld. direkte Steuern entrichten. Aus jeder der 6 wichtigsten Städte des Großherzogthums einen Deputirten. Außerdem wählen Mainz und Darmstadt jede zwei Deputirte. Die übrigen Städte und das Land wählen in 34 Wahldistrikten jeder einen Abgeordneten. Die Abgeordneten müssen 30. Jahr alt seyn und ein zur Sicherung ihrer Existenz unabhängiges Einkommen besitzen, von 1,000 Guld. Staatsgehalt oder von einem Grundstück, welches 100 Guld. direkte Steuern entrichtet. Die Ernennung der Abgeordneten der Städte und Wahldistrikte geschieht durch 3 Wähler. Die erste bestimmt die Bevollmächtigten, die zweite die Wahlmänner, die dritte die Abgeordneten. Zu Wahlmännern sind wählbar die 60 Höchstbesteuerten, im Distrikt wohnenden Staatsbürger, 30jährigen Alters. Der Wahlmänner sind 25.

Ohne Stimmrecht haben die Mitglieder des Staatsministeriums jederzeit die Befugniß, den Sitzungen beizuwohnen. Kein Glied bei den Kammern jemals ohne gänzliche Freisprechung, wegen bedeutender Verbrechen oder Vergehen vor Gericht gestanden haben, kann Glied der ersten Kammer kann in die zweite gewählt werden. — Stellvertretungen und Instruktionen sind unzulässig. Jede Wahl gilt auf 6 Jahre. Nur der Großherzog beruft die Stände und löset die Versammlungen auf. Die Berufung geschieht wenigstens alle 3 Jahre. Geschieht die Auflösung vor dem Geschäftsschluß, so werden die Wahlen erneuert. Die Ver-

thung findet nur ſtatt im ſtändiſchen Wirkungskreiſe. Das Finanzgeſetz wird auf 3 Jahre gegeben. Die Berathung darüber kommt zuerſt der zweiten Kammer bei. Die erſte Kammer nimmt das Finanzgeſetz entweder an, oder verwirft ſolches. Keine bedingte Annahme des Finanzgeſetzes kann ſtattfinden. Die Kammern können Auskunft über die Verwendung des Bewilligten verlangen. Vereinigen ſich beide Kammern nicht einzeln über das Finanzgeſetz, unter Vorſitz des Präſidenten der erſten Kammer: ſo treten beide zuſammen und entſcheidet dann die Mehrheit der Stimmen.

Nur Inländer ſind des Staatsbürgerrechts fähig. Ausländer erlangen ſolches durch Verleihung eines Staatsamtes und durch beſondere Aufnahme. Auch nicht chriſtliche Glaubensgenoſſen können das Staatsbürgerrecht unter gewiſſen Bedingungen erwerben. Alle Heſſen ſind vor dem Geſetze gleich, und gewährt die Geburt keinem eine vorzügliche Berechtigung zu Staatsämtern. Alle anerkannte chriſtliche Glaubensgenoſſen haben eine freie Religionsausübung. Nur Rechte und Geſetze können die Freiheit der Perſon und des Eigenthums einſchränken. Kein Heſſe iſt leibeigen. Ungemeſſene Frohnden können nie ſtattfinden. Gemeſſene ſind ablösbar. Nur gegen Entſchädigung kann der Staat für öffentliche Zwecke das Eigenthum in Anſpruch nehmen. Jeder Heſſe iſt Kriegsdienſtpflichtig mit Geſtattung der Stellvertretung. Jeder Heſſe iſt zu Staatslaſten verpflichtet, außer im Fall verfaſſungsmäßiger Ausnahmen. Keiner kann ſeinem geſetzlichen Richter entzogen werden. Dieß Maximum der Juſtizertheilung und das gerichtliche Verfahren, ſind unabhängig vom Einfluſſe der Regierung. Jedem ſteht die Wahl ſeines Berufs und ſeines Gewerbes nach eigner Meinung frei. Jeder kann ſich zum Staatsdienſt, unter Beobachtung der vorgeſchriebenen Prüfungsformen im In- und Auslande ausbilden. Ausländern, welche früher Staatsämter bekleideten, ſind von der Prüfung frei. Die Richter können nur durch gerich-

liches Erkenntniß entsetzt und nur mit gleichem Dienstgrad und Gehalt versetzt werden. — Die Direktoren der Justizkollegien bleiben indeß dem allgemeinen Dienstreglement unterworfen. Die Presse und der Buchhandel sind nur den gegen den Mißbrauch gegebenen Gesetzen untergeordnet. Die Verfassung schützt auch die innere Kirchenverfassung. Außer bei Dienstvergehungen steht auch der Geistliche unter dem ordentlichen allgemeinen Richter und nimmt die Regierung Beschwerden wider den Mißbrauch der kirchlichen Gewalt an. Bei dem Fonds der Freiheit, der Mildthätigkeit und des Unterrichts, kann der ursprüngliche Zweck nur mit ständischer Bewilligung abgeändert werden. Die Gemeinden erhalten eine unabhängige Verfassung unter Oberaufsicht des Staats und kann ihr Vermögen dem Finanzvermögen nicht einverleibt werden. Auf Staatsämter gilt keine Anwartschaft. Unter dem Verfassungsschutz stehen die Pensionirungsgesetze der Staatsdiener und deren Wittwen und Waisencassen. Untersuchungen gegen Staatsdiener, wegen Dienstverbrechen können nicht niedergeschlagen und der gerichtlich Verurtheilte im Staatsdienst nicht wieder angestellt werden. In außerordentlichen Fällen, wo die schnelle Zusammenberufung der Stände unmöglich ist, kann der Großherzog mit Vorbehalt der Anweisung wegen Verwendung Anleihen treffen. Jedes bestehende Gesetz kann nur mit ständischer Zustimmung aufgehoben werden, zu provisorischen Gesetzen ist indeß im Drang der Umstände der Großherzog berechtigt, aber nicht einseitig zu authentischen Gesetzerklärungen. Die Militärgesetzgebung bleibt dem Großherzog vorbehalten. Die Abänderung derselben, wenn sie einmal gegeben worden, kann ohne ständische Mitwirkung nicht stattfinden. Wenn auch nur eine Kammer gegen einen Gesetzvorschlag stimmt, so bleibt das Gesetz ausgesetzt. Erneuert aber die Regierung auf dem nächsten Landtage den Gesetzvorschlag: so werden die Stimmen in beiden Kammern bei abermaliger Abweichung der Kammern gezählt und entscheidet dann die Mehrheit der

Stimmen. Die Initiative der Geſetzgebung hat der Großherzog, das Petitionsrecht haben die Stände, auch bei Beſchwerden wider einzelne Staatsdiener, ſowohl vereint, als einzeln, wenn die Meinung in beiden Kammern ungleich iſt. Der Großherzog kann die Truppenmacht über die Beſtimmung des Bundestags hinaus, nicht ohne ſtändiſche Zuſtimmung, aber in beſondern Umſtänden proviſoriſch vermehren. Die Verfaſſung garantirt die Staatsſchuld. Einzelne und Corporationen können ſich an die Kammern nur dann wenden, wenn ſie anzuzeigen vermögen, daß ſie vergeblich bei den beikommenden Staatsbehörden um Abhülfe gebeten haben. Die Stände verlangen dann Auskunft vom Miniſterio oder den Landtagskommiſſarien und beſchließen nun das Fernere. Ein Petitionsrecht der Einzelnen und der Corporationen, in Hinſicht allgemeiner politiſcher Intereſſen, welche zu wahren bloß den Ständen gebührt, findet nicht ſtatt und eine Vereinigung Einzelner oder ganzer Corporationen für einen ſolchen Zweck iſt geſetzwidrig und ſtrafbar. Die Verſammlungsgeſetze ſind auch wider die Abſtimmungen der Landtagsglieder anwendbar. Nur bei ſtrafbaren Handlungen und Ergreifung auf friſcher That, iſt ein Ständeglied während der Sitzungen verhaftbar. — Den Präſidenten der erſten Kammer ernennt der Großherzog, den Präſidenten und den Vicepräſidenten aus drei, von der Kammer vorgeſchlagenen Mitgliedern. Den Präſidenten der zweiten Kammer ernennt der Großherzog aus 6 Vorgeſchlagenen. Jedes Ständeglied hat das Motionsrecht über Gegenſtände, welche zu dem Wirkungskreiſe der Kammern gehören. — Wenn eine Kammer nicht gehörig beſetzt iſt: ſo wird angenommen, ſie pflichte der andern Kammer bei. Die Stände und ihre Ausſchüſſe verhandeln mit dem Staatsminiſterio und den Landtagskommiſſarien. Eine Kammerdeputation überreicht die Beſchlüſſe dem Großherzoge oder dem von ihm dazu ernannten Commiſſär. Die Kammern publiciren durch den Druck ihre Verhandlungen, mit Ausnahme vertraulicher

Mittheilungen. Das Reglement bestimmt die Zahl der etwa zuzulassenden Zuhörer. Der Großherzog schließt selbst oder durch einen Commissär den Landtag. Der Landtagsabschied wird früher den Ständen mitgetheilt und vom Großherzog oder dem Commissär bei der Entlassung verkündet.

Der Fiscus steht in allen privatrechtlichen Verhältnissen vor den Gerichten. — Für das ganze Großherzogthum soll ein bürgerliches Gesetzbuch, ein Strafgesetzbuch und ein Gesetzbuch über das Verfahren in Rechtssachen eingeführt werden. Nur Gesetze können ausschließliche Handels- und Gewerbsprivilegien geben, jedoch ertheilt die Regierung auf eine bestimmte Zeit Patente. — Der Regierungsnachfolger sichert bei dem Antritt seiner Regierung, den Ständen die unverbrüchliche Festhaltung der Verfassung in einer Urkunde zu, welche im Archiv der Stände niedergelegt wird. — Alle Staatsbürger bei der Ansässigmachung und Huldigung, und die Staatsdiener, wenn nicht früher, doch bei der Anstellung, schwören dem Großherzoge Treue, den Gesetzen Gehorsam, der Staatsverfassung Beobachtung. — Alle Staatsdiener, in so ferne sie nicht in Folge von Befehlen ihrer vorgesetzten Behörden handeln, sind jeder in seinem Wirkungskreise, für die genaue Beobachtung der Verfassung, verantwortlich. Das Gesetz über die ministerielle Verantwortlichkeit bildet einen Theil der Verfassung.

Die Verfassung kann nur mit Zustimmung beider Kammern abgeändert oder erläutert werden.

Uebrigens nimmt der Großherzog im Teutschen Bunde die neunte Stimme ein, hat 3 Stimmen im Plenum und genießt alle mit der Königl. Würde verbundene Vorzüge. Er ist der lutherischen Religion zugethan. Das Regentenhaus hat seit dem Jahre 1628 die Erstgeburt eingeführt. Der Großherzog wird 18 Jahre alt, volljährig. Vormünderin ist die Mutter oder der nächste Agnat. Die Prinzessinnen ent-

ſagen feierlich der Erbfolge. Die nachgebornen Prinzen erhalten Apanagen. Die Unterthanen beider Heſſiſchen Hauptdynaſtien konkurrieren zur Prinzeſſinſteuer von 20,000 Gulden.

Heſſen-Caſſel und Heſſen-Darmſtadt haben gleiche Erbverbrüderungen. Heſſen-Homburg beſitzt jetzt ſeinen Staat mit voller Landeshoheit. Des Großherzogs Titel iſt, Großherzog von Heſſen und bei Rhein. Dieſer und der Erbgroßherzog führen das Prädikat Königl. Hoheit, die andern Glieder der Dynaſtie das Prädikat Durchlaucht. Die Erbämter ſind bei den Dynaſtien Caſſel und Darmſtadt gemeinſchaftlich. — Das Wappen iſt ein mit der Königskrone gedeckter Schild, der mit einem Hermelinmantel umhangen iſt. In demſelben ſieht man im blauen Felde einen gekrönten ſilbernen und roth gebälkten Löwen.

Der den 25. Auguſt 1807 geſtiftete Haus- und Verdienſtorden hat 5 Klaſſen, zwei für Großkreuze, eine für Kommandeurs, und zwei für Ritter. Das Ordenszeichen iſt ein weißemaillirtes, roth eingefaßtes Maltheſerkreuz. In der Mitte ſieht man auf ſchwarzem Grund eine grüne Krone, halb von Lorbeer, halb von Eichenlaub, mit der Umſchrift: „Gott, Ehre und Vaterland.“ In der Mitte der Kehrſeite iſt auf rothem Grund der goldene Buchſtabe L von einem weißen Band umgeben, mit den Worten: „für Verdienſt.“ Das Band iſt ſchwarz und roth eingefaßt. Das Kreuz der Großkreuze iſt größer und breiter. Die erſte Klaſſe trägt es an einem Bande über der Schulter, die zweite am Halſe; beide ziert ein Stern. Die dritte Klaſſe trägt es um den Hals ohne Stern, die vierte und fünfte im Knopfloche.

Die höchſten Hofchargen ſind: Oberſtkämmerer, Vicekammerherr. Der Oberhofmarſchall präſidirt im Oberhofmarſchallamt. Kammerherren, Kammerjunker und Hofcharge fehlen nicht. Einen beſondern Hof hat die Großherzogin und der Erbgroßherzog.

8.

Oeffentlicher Unterricht.

Für diesen sorgt die Landesuniversität zu Giessen, eine medicinische Specialschule zu Mainz, das katholische Landschullehrer-Seminar zu Bensheim, das protestantische zu Friedberg, die Gymnasien oder Pädagogien zu Darmstadt, Mainz, Worms, Bensheim, Friedberg, die Bürgerschulen, unter welchen sich jene zu Darmstadt, Offenbach und Schlitz auszeichnen. Das Dorfschulwesen ist nur in Rheinhessen noch schlecht, weil die vorige Regierung solches Bedürfniß unbeachtet ließ. Mainz hat eine Militärschule. Die Hauptbibliotheken haben Mainz, Darmstadt und Giessen.

9.

Staatsverwaltung.

Die gesetzgebende Gewalt theilt der Großherzog mit den Ständen, die vollziehende ist ganz in seiner Hand. Die erste Landesstelle ist das Staatsministerium in 3 Departements, des Innern, der auswärtigen Angelegenheiten und der Finanzen. Jede hat besondere Referendarien, Secretäre und Kanzellisten. Das Justizministerium verwaltet das Staatsministerialdepartement des Innern. Unter diesem Departement stehen die 3 Provinzialregierungen, die Hofgerichte und die Kirchen- und Schulräthe. Die Regierungen verwalten die Polizei und die Hoheit, und führen auf die Aemter Aufsicht, so wie über die Brandassecurations-Commission und Maas- und Gewichts-Commission, die Klassenlotterie u. s. w.

Das Kaufunger Stiftungsvermögen für den Althesſiſchen Adel, verwaltet eine beſondere Kommiſſion. — Das Hoſpital Hofheim und das Waiſenhaus zu Darmſtadt, erſtreckt ſich in der Regel nur auf die Althesſiſchen Aemter in Starkenburg und Oberheſſen.

Das Zucht- und Correctionshaus zu Marienſchloß, einem vormaligen Nonnenkloſter, hängt von der Regierung in Gießen, und jenes zu Darmſtadt von der Regierung in Darmſtadt ab. Die Hofgerichte verwalten die Juſtizpflege in zweiter Inſtanz, ſind jedoch bei Realklagen wider die Standesherrn die erſte Inſtanz. Das Collegium medicum und die peinlichen Gerichte, ſind dem Hofgericht untergeordnet. Die Kirchen- und Schulräthe führen die Aufſicht über die Volksbildung, und haben die Aufſicht über die proteſtantiſchen Kirchen, den Clerus und die Schullehrer, führen Aufſicht über alles Einkommen der Kirchen und Schulen, kraft landesherrlichen Auftrags, ſo wie über die kirchlichen Hoheitsſachen. Das katholiſche Kirchenweſen befindet ſich noch im Proviſorio, in Erwartung eines Concordats mit dem Papſte.

Vom Finanzminiſterio hängt die ganze Generalcaſſe und die Oberrechnungs-Juſtificatur ab. Das Poſtweſen iſt jetzt ein Fürſtlich Taxiſches Thronlehen. Das Oberbaukollegium leitet unter dem Großherzog ſelbſt die Bauſachen.

Die Provinzial-Rentkammern berichten an das Finanzminiſterium. Unter ſolchen ſtehen die Rechnungs-Juſtificationes- und Provinzialkaſſen, in Starkenburg das Münzamt, im Oberheſſen die Bergämter.

Das Oberforſt- und Kriegskollegium, hängt vom Großherzoge ſelbſt ab.

Das höchſte Juſtizkollegium für Starkenburg und Oberheſſen, iſt das Oberappellationsgericht zu Darmſtadt, mit ei-

nem Präsidenten und 6 Räthen. Zugleich ist es erste Instanz in Personalklagen wider die Standesherren, Revisionsstelle und höchste Instanz in Kriminalsachen. Dieses Oberappellationsgericht ist außer dem Oberappellationsgericht für die Landgrafschaft Hessen-Homburg, und für die Staaten der beiden regierenden Hohenzollernschen Häuser.

Für Rheinhessen ist der provisorische Cassationshof zu Darmstadt die höchste Justizbehörde, unter welchem das Ober-, Kreis- und Handelsgericht zu Mainz fungiret.

10.

Staatsfinanzen.

Die Schulden des Landes sind, in so weit sie liquidirt worden, 12,574,082 Fl. 36½ Kreuzer, nicht liquidirt sind 971,302 Fl. 30½ Kreuzer. Der Zinsaufwand ist 613,986 Fl. 36 Kr. Der Zinsfuß 3 bis 6 Procent. Die Obligationsschulden stehen, wie in allen constitutionellen Staaten, hoch im Preise. Man hat allen Obligationsinhabern gestattet, ihre Papiere au porteur umzuwandeln, wodurch der Mäklerverkehr in Staatseffekten beweglicher wird, die Solidität des Finanzwesens und der Landescredit im Ganzen gewiß nicht gewinnt, wie in der Würtembergschen Ständeversammlung sehr richtig bemerkt wurde.

Die Landeseinkünfte wurden angegeben auf 6 Millionen Gulden, viel von einem Lande, das zum Viertel aus Souverainetätslanden besteht.

Wenn übrigens in den Standesherrschaften die Unterthanen über hohe Abgaben klagen: so sind diese Klagen freilich sehr gegründet, allein die Centralregierung und das Militär sind so

kostbar, daß in Ansehung der Abgaben die Souveränetätslande die übrigen Unterthanen gewiß nicht erleichtern, und ist zu hoffen, daß die Standesherrn durch manche kleine Vortheile in ihrer Domanialen und Regalienhand ihrer Mediatunterthanen Lasten, immer mehr zu erleichtern beflissen seyn werden. Unverkennbarer würkt in allen Teutschen Landen der persönliche Sitz der gewesenen Landesherren in der ersten Kammer für die Mediatunterthanen viel Gutes. Es entsteht ein persönliches Streben dieser Standesherren, Wohlthäter der Mediat und andrer Unterthanen zu werden, durch Nacheifrung. Beschäftigten solche einst und zersteuten sie von Regierungssorgen ihre kleinen Höfe zu sehr: so handeln sie jetzt, wo ihnen die Noth der Unterhörigen ungeschminkt vorliegt, unstreitig weit edler. Verlohren sie durch die Mediatisation nur dem Schein nach im disponibeln Einkommen, so können sie fast mehr wie vormals Gutes würken. Der landesherrliche Schwindel der Rheinbundsperiode, hat keinen Souverän reicher, wenn auch den Staat größer gemacht.

II.

Militärverfassung.

Die Linientruppen bestehen an Kavallerie aus 1 Regiment chevaux legers, an Infanterie, aus 1 Regiment Garde, 3 Feldregimentern, ½ Bataillon Artillerie, 1 Kompagnie Sappeurs.

Der Großherzog gab seinem Lande ein sehr mildes Recrutirungsgesetz.

Alle Militärangelegenheiten, die Militärschule in Darmstadt, die Militär-Wittwen- und Waisencasse, und die In-

validenanstalt leitet das Kriegscollegium in Darmstadt. Der Staat hat nur eine kleine Festung an Otzberg, da Mainz eine Bundesfestung ist.

Baiern hat eine Militärstraße, von Aschaffenburg nach Großgerau und Worms durch das Großherzogthum.

12.

Topographie.

Das Großherzogthum besteht aus 3 Provinzen, nämlich: Starkenburg, Rheinhessen und Oberhessen.

A.

Die Provinz Starkenburg.

1. Namen. Lage. Größe.

Die Provinz wurde durch manche Ueberweisungen des Reichsdeputationsschlusses vom Jahr 1803 zur Entschädigung für die verlornen Lande am linken Rheinufer sehr vergrößert, deßwegen gab ihr der jetzige Regent diesen Namen von dem alten Bergschlosse Starkenburg bei Heppenheim. Starkenburg liegt zwischen 25° 52′ bis 26° 50′ östlicher Länge (mit Ausnahme des im Würtembergschen eingeschlossenen Wimpfen, und zwischen 49° 24′ bis 50° 9′ nördl. Breite. Nassau, Kurhessen, Frankfurt, Baiern, Baden und Rheinhessen, machen die Gränze der Provinz, deren Flächeninhalt auf 51,27 Q. Meilen geschätzt wird. Der Stamm des Staats und dieser Provinz, führte einst den Namen: obere Grafschaft Katzenellenbogen.

2. Physische Beschaffenheit.

Die ganze Ostseite nimmt der Odenwald ein, an dessen Fuße die Bergstraße läuft, und die Gränze des Rheinthals bildet. Mag der Boden des Rheinthals und der ganzen Provinz gemeiniglich sandig seyn, die lange Kultur des Bodens und die von uralten Zeiten her starke Bevölkerung, hat ihn zur hohen Vegetation für sein Klima umgeschaffen. Die Kleinheit der meisten Landbesitzungen, zwang den Bebauer derselben zum sehr sorgfältigen Frucht-, Wein- und Gartenbau. Eine der höchsten Kuppen des Odenwaldes, ist der Malchen. Tief liegen die lehmigen Thäler des Odenwaldes; aber benutzt, wie man Lehmland im rauheren Himmelsstrich benutzen muß, sind sie fruchtbar. — Im Süden, bei Hirschhorn und Neckar Steinach, fließt der Neckar dem Rheine zu. Der Main berührt die Provinz westlich und nördlich, die Weschnitz stürzt bei Stein in den Rhein: die Modau bei Stockstadt, der Landgraben bei Ginsheim. Hie und da wäre noch manche Gegend, die für die Kultur zu niedrig liegt, besser zu entwässern. Man verband solche nöthige Operationen erst spät, und verband Abwässerung und Schiffung der Produkte noch nicht gehörig. Von dem Patriotismus und den Einsichten eines so erfahrnen Wasserbaukundigen, als der jetzige Hofkammerath Krönke in Darmstadt ist, darf man in seinem Lieblingsfache für die Sicherung der Rheinufer und Austrocknung der Flußsümpfe noch viel Gutes hoffen.

In den Neckar fließt bei Hirschhorn der kleine Finkenbach, die Mümling, die in dieser Provinz entspringt und die aus dem Odenwalde quellende Gernsprintz.

In Folge der niedrigen Lage, und fast unmerklichen Abdachung des westlichen Theils, hat die Provinz manche Fischteiche, so wie den Steinbrücker, aber wegen des vorherrschenden Sandgrundes keine Seen, und außer der Auer-

bacher Heilquelle keine andere. Die Luft ist milde, wie im südlichen Teutschland allenthalben, wo Berge den Horizont vor Nord- und Nordwestwinden schützen. Herrliche Waiden und gutes Getraide liefert das Bergland, wo der Menschenfleiß nachhelfen konnte.

3) Kultur des Bodens.

Die meisten Starkenburger ernährt ihre Feldwirthschaft. In der Ebene gedeihet besonders Spelz und Gerste. Das Bergland hat desto mehr Roggen und Hafer, letztren erzeugt ganz vorzüglich in Quantität und Qualität das Erbachsche Gebiet, wegen seines Lehmbodens, den man oft von Neuem aus dem Grünen bricht. Das flache Rheinthal liefert viel Kappes (Kopfkohl) und sonstiges Gemüse, weil der Dünger nicht mangelt. Kartoffeln gedeihen in jedem wasserfreien etwas sandigen Lehmlande, wenn auch der Himmel rauh ist, eben so trefflich kömmt unter der Kultur der fleißigen Erbacher, Flachs sowohl im Gebirge bei sonniger Lage, als im tiefern Rheinthal fort. In letzterem woget Sommers Rübsagmen, welchen indeß der Starkenburger Thalbauer noch nicht zur reichlichern Bienenzucht benutzt. Bei Pfungstadt baut man Färberröthe, bei Offenbach mit reichlicher Düngung Tabak. Der Starkenburger pflegt seine Obstbäume nie, und drängt sie nicht zu nahe aneinander wie in Sachsen, weil er in Folge starker Düngung des Bodens auch von diesem guten Gewinn erwartet. Für Kastanien, Welsche Nüsse und Mandeln, löset er nicht wenig. An der Bergstraße scheint die Erschütterung der vielen Wagen jener Produktion recht genial zu seyn. Der Obstbau beschattet alle Pfade und Wege. Mehr Sorgfalt in der Auswahl der Pflanzbäume, könnten die Baumschulen der Landschullehrer den Landleuten empfehlen. Nicht immer sieht man den Obstbaum auf dem Platze, der seiner Bewurzelung und seiner zu frühen Blüthe anspricht. Vielleicht verdienten solche Wirthschaftsmängel mehr Berücksichtigung von Seiten der Landespolizei und der

Chauſſeeaufſicht, als ihnen bisher gewidmet wurde. Für den Weinbau eignen ſich die Ebenen nirgends, indeß findet man ihn allenthalben zum Provinzialbedarf, wo es das Klima erlaubt, und an der Bergſtraße an ſonniger Berglehne allenthalben in erträglicher Güte, die indeß jener des Weins in Rheinheſſen nicht gleich kommt. Man ſoll 14,000 Fuder ungefähr jährlich keltern. Selbſt das Rheinthal, z. B. Dreieichen hat viel Waldung, jedoch mehr der hohe Odenwald. Beide liefern viel Schiffs- und Hausbauholz nach Holland, und auch das Material zum Pottaſcheſieden. Schönen Klee liefert das Rheinthal, aber die Hauptviehzucht zur Milchwirthſchaft und Waidemaſtung der Odenwald. Der Odenwald hat große Bienenzucht Blei findet man bei Elmshauſen, nutzt es aber nicht bergmänniſch. Die Berge des Odenwaldes liefern Sandſteine, Eiſen und Marmor mehr, als ſich Abſatz zeigt: beſonders das geſegnete Erbach und Langen, Darmſtadts Nähe hat grünen Jaspis und trefflichen Mörtel. Guten Thon hat Kelſterbach zur Töpferei, und auf ſeinen Höhen Wein.

4) Kunſtfleiß.

Ohne Künſtelei ſchuf er ſich in dieſem ſchönen Lande zu hoher Blüthe in Offenbach, für welches Frankfurt die Erzeugniſſe weiter befördert, im Odenwalde zur Spinnerei und Weberei, wie in allen Gebirgsthälern die Natur die Menſchen dazu beſtimmt zu haben ſcheint. Im Amte Lichtenberg haben die Nachkömmlinge der Waldenſer 90 Strumpfweberſtühle. In Darmſtadt wird Tuch gewebt. Krapp-, Oel-, Graupen-, Papier-, Pulver- und Sägemühlen, veredeln verſchiedene Landesprodukte zum Verbrauch und zur Ausfuhr auf dem Platze der Erzeugung blühen daher nicht unmäßig, aber auch fortdauernd. Ein Hochofen zu Fürſtenau, liefert jährlich 3,400 Entr. Gußeiſen. Steinbach, Gammelsbach, Schellenbach, Waldmichelsbach und Oberramſtadt, haben Eiſenhämmer. Zu Dornberg ſchnitzt man hölzerne

Pfeifenköpfe, und macht viele Ziegeln wegen der trefflich geeigneten Erde.

5) Einwohner.

Die Sprache ist der Pfälzer Dialekt. Die Waldenser und eingewanderten Franzosen, welche das Edikt von Nantes vertrieb, sind jetzt den ältern Staatsbürgern in Sprache, Sitten und Erwerbfleiß gleich. Schwerer amalgamirt sich damit der Mediatunterthan, aber die glückliche Verfassung wird auch hier die schroffen Seiten ausgleichen, und die Milde mancher Standesherrn, die Staatslasten in den Souveränetätslanden zu erleichtern wissen. In ihrer Kammer und aus den Berathungen der Kammer der Abgeordneten erfahren sie jetzt die billigen Wünsche ihrer Unterthanen, wahrer als vielleicht vormals, bloß durch ihre vortragenden Räthe.

Die Provinz hat 22 Städte, 14 Marktflecken, 811 Dörfer, Weiler und Höfe, und in 30,368 Häusern im Jahre 1816 gezählte 220,263 Einwohner; jetzt, da Darmstadt und Offenbach sich mehr aufgenommen haben, wenigstens 230,000, und unter diesen 3,500 Juden.

6. Provinzialverwaltung.

1) Der Regierung sind 27 Domanialämter: 3 Isenburgsche, 3 Löwenstein-Werthheimsche, 4 Erbachsche und 9 Patrimonialgerichte, und das peinliche Gericht untergeordnet. 20 Domanialämter sind ganz Großherzoglich; 3 sind Hoheitsämter; 7 gemischt, Großherzoglich und standesherrlich.

2) Die Hofkammer, ist die höhere Finanzbehörde

3) Dem Kirchen- und Schulrath sind der protestantische Klerus mit dem Generalsuperintendenten und die Schulmänner untergeordnet.

4) Das Oberforstamt respicirt 37 Unterforsten, mit Einschluß derjenigen der Standesherrn.

7) Standesherrn.

1) Der Fürst von Isenburg-Birstein und der Graf von Isenburg Philippseich, in den Aemtern Offenbach, Dreichenhain und Philippseich, mit 2 Städten, 16 Ortschaften, 1703 Häusern und 14,527 Einwohnern.

2) Der Fürst von Löwenstein-Werthheim in den Aemtern Habitzheim, Kirchbeerfurt und halb Breuberg, mit $\frac{1}{2}$ Stadt, 46 Oertern und 1,373 Häusern, für 8,235 Einwohner.

3) Die drei regierenden Gräflichen Linien von Erbach, Schönberg, Erbach-Erbach, und Erbach-Fürstenau, wegen der Aemter halb Breuberg, König, Schönberg, Erbach, Reichenberg, Michelstadt, Fürstenau und Freyenstein, mit $2\frac{1}{2}$ Städten, 135 Oertern, 4,218 Häusern und 31,993 Einwohnern.

Einst reichsunmittelbar waren: 1) der Graf von Schönborn wegen Heusenstamm, mit 246 Häusern und 1,519 Einwohnern; 2) der Graf von Belderbüsch, wegen Igelsbach, mit 22 Einwohnern, in 3 Häusern; 3) der Graf von Lerchenfeld, wegen Eppertshausen, mit 103 Häusern und 740 Einwohnern; 4) der Freiherr von Dahlberg, wegen Albersbach, mit 2 Oertern, 17 Häusern und 140 Einwohnern; 5) der Freiherr von Wambold, wegen Hetschbach und Birkenau, mit 7 Oertern, 177 Häusern und 1,207 Einwohnern; 6) der Freiherr von Harthausen, wegen Georgenhausen, mit 43 Häusern und 272 Einwohnern; 7) der Freiherr von Gemmingen, wegen Grumbach, mit 15 Oertern, 176 Häusern und 1,301 Einwohnern; 8) der Freiherr von Albini, wegen Messel, mit 115 Häusern und 638 Einwohnern; 9) der Freiherr von Frankenstein, wegen Messenhausen, mit 11 Häusern und 84 Einwohnern.

8) Topographie.

a) Oberamt Darmstadt, zu welchem die Residenz, das Schloß Kranichstein, das Forsthaus Einsiedel, ei-

nige Forsthäuser im Forst Darmstadt, der Karlshof und 4 Mühlen gehören.

Darmstadt (Br. 49° 56′ 24″, L. 26° 13′ 30″), Hauptstadt des Großherzogthums und Residenz des Großherzogs, Sitz des Ministeriums, Oberappellationsgerichts und der übrigen Centralbehörden, der Regierung, des Hofgerichts, des peinlichen Gerichts, der Hofkammer, des protestantischen Kirchen- und Schulraths des Stadt und Landamts, des Magistrats, einer Polizei und Armendeputation, so wie des Provinzial-Superintendenten. Ein Bach scheidet die Alt- und Neustadt. Erstere ist schlecht, letztere schön gebauet, mit breiten Straßen und schöner Erleuchtung. Die Stadt hat 6 Thore, 5 öffentliche Plätze, ein Residenzschloß, hinter solchem 1 Garten, 1 Collegienhaus, 1 Opernhaus, 1 Exercierhaus, 83 Fuß hoch, ohne Dachstütze 319 Fuß lang, 151 Fuß breit, 1 Zeughaus und Magazin, 1 Hofkapelle, 1 katholische, 1 lutherische, 1 reformirte Kirche, 1 Synagoge, 1 Waisenhaus, 1 Stadtspital, 1 Zuchthaus, 1.034 Häuser und 15,450 Einwohner. Das Gymnasium hat 12 Lehrer. Noch hat die Stadt eine Knaben- und Mädchen-, 1 Frei-, 1 Militär-, 1 Zeichnenschule, 1 Bibelgesellschaft. Im Schlosse sieht man die große Bibliothek, das Museum, die Gemäldegallerie, das Naturalienkabinet. Zum Vergnügen dienen das Theater, die Freimaurerloge und verschiedene geschlossene Gesellschaften. Der Gartenbau ist auf dem Sandgrund um die Stadt herum trefflich, und die Gegend nach dem Gebirge hin sehr schön. In der Nähe ist 1 Magnetfelsen, zu Karlshof eine große Baumschule und die dortige Musterwirthschaft trefflich. — Die übrigen Orte des Oberamts sind Bessungen, mit einem Großherzoglichen Garten und schöner Orangerie, Arheilgen, Braunshard, Erzhausen, Gräfenhausen, Schneppenhausen, Weiterstadt, mit dem Hofe Gehaborn, Wichausen, mit dem Hofe Sennfeld, Emmelinenhütte, eine geschmackvolle Villa der Erbgroßherzogin, und im Freiherrlich Albinischen Gerichte, Meffel, 1 Pfarrdorf, auf dem Odenwalde, nebst 1 Schlosse.

b) Amt Babenhausen, zählt in 1 Stadt, 13 anderen Orten und 831 Häusern, 4.974 Einwohner.

7) Standesherrn.

1) Der Fürst von Isenburg-Birstein und der Graf von Isenburg Philippseich, in den Aemtern Offenbach, Dreichenhain und Philippseich, mit 2 Städten, 16 Ortschaften, 1703 Häusern und 14,527 Einwohnern.

2) Der Fürst von Löwenstein-Werthheim in den Aemtern Habitzheim, Kirchbeerfurt und halb Breuberg, mit $\frac{1}{2}$ Stadt, 46 Oertern und 1,373 Häusern, für 8,235 Einwohner.

3) Die drei regierenden Gräflichen Linien von Erbach, Schönberg, Erbach-Erbach, und Erbach-Fürstenau, wegen der Aemter halb Breuberg, König, Schönberg, Erbach, Reichenberg, Michelstadt, Fürstenau und Freyenstein, mit $2\frac{1}{2}$ Städten, 135 Oertern, 4,218 Häusern und 31,993 Einwohnern.

Einst reichsunmittelbar waren: 1) der Graf von Schönborn wegen Heusenstamm, mit 246 Häusern und 1,519 Einwohnern; 2) der Graf von Belderbüsch, wegen Igelsbach, mit 22 Einwohnern, in 3 Häusern; 3) der Graf von Leyenfeld, wegen Eppertshausen, mit 103 Häusern und 740 Einwohnern; 4) der Freiherr von Dahlberg, wegen Albersbach, mit 2 Oertern, 17 Häusern und 140 Einwohnern; 5) der Freiherr von Wambold, wegen Hetschbach und Birkenau, mit 7 Oertern, 177 Häusern und 1,207 Einwohnern; 6) der Freiherr von Harthausen, wegen Georgenhausen, mit 43 Häusern und 272 Einwohnern; 7) der Freiherr von Gemmingen, wegen Grumbach, mit 15 Oertern, 176 Häusern und 1,301 Einwohnern; 8) der Freiherr von Albini, wegen Messel, mit 115 Häusern und 638 Einwohnern; 9) der Freiherr von Frankenstein, wegen Messenhausen, mit 11 Häusern und 84 Einwohnern.

8) Topographie.

a) Oberamt Darmstadt, zu welchem die Residenz, das Schloß Kranichstein, das Forsthaus Einsiedel, ei-

nige Forsthäuser im Forst Darmstadt, der Karlshof und 4 Mühlen gehören.

Darmstadt (Br. 49° 56′ 24″, L. 26° 13′ 30″), Hauptstadt des Großherzogthums und Residenz des Großherzogs, Sitz des Ministeriums, Oberappellationsgerichts und der übrigen Centralbehörden, der Regierung, des Hofgerichts, des peinlichen Gerichts, der Hofkammer, des protestantischen Kirchen- und Schulraths des Stadt und Landamts, des Magistrats, einer Polizei und Armendeputation, so wie des Provinzial-Superintendenten. Ein Bach scheidet die Alt- und Neustadt. Erstere ist schlecht, letztere schön gebauet, mit breiten Straßen und schöner Erleuchtung. Die Stadt hat 6 Thore, 5 öffentliche Plätze, ein Residenzschloß, hinter solchem 1 Garten, 1 Collegienhaus, 1 Opernhaus, 1 Exercierhaus, 83 Fuß hoch, ohne Dachstütze 319 Fuß lang, 151 Fuß breit, 1 Zeughaus und Magazin, 1 Hofkapelle, 1 katholische, 1 lutherische, 1 reformirte Kirche, 1 Synagoge, 1 Waisenhaus, 1 Stadtspital, 1 Zuchthaus, 1.034 Häuser und 15,450 Einwohner. Das Gymnasium hat 12 Lehrer. Noch hat die Stadt eine Knaben- und Mädchen-, 1 Frei-, 1 Militär-, 1 Zeichnenschule, 1 Bibelgesellschaft. Im Schlosse sieht man die große Bibliothek, das Museum, die Gemäldegallerie, das Naturalienkabinet. Zum Vergnügen dienen das Theater, die Freimaurerloge und verschiedene geschlossene Gesellschaften. Der Gartenbau ist auf dem Sandgrund um die Stadt herum trefflich, und die Gegend nach dem Gebirge hin sehr schön. In der Nähe ist 1 Magnetfelsen, zu Karlshof eine große Baumschule und die dortige Musterwirthschaft trefflich. — Die übrigen Orte des Oberamts sind Bessungen, mit einem Großherzoglichen Garten und schöner Orangerie, Arheilgen, Braunshard, Erzhausen, Gräfenhausen, Schneppenhausen, Weiterstadt, mit dem Hofe Gehaborn, Wichausen, mit dem Hofe Sennfeld, Emmelinenhütte, eine geschmackvolle Villa der Erbgroßherzogin, und im Freiherrlich Albinischen Gerichte, Meffel, 1 Pfarrdorf, auf dem Odenwalde, nebst 1 Schlosse.

b) Amt Babenhausen, zählt in 1 Stadt, 13 anderen Orten und 831 Häusern, 4.974 Einwohner.

Babenhauſen, Stadt und Amtsſitz, an der Gernſprinz, mit 1 Schloſſe, 1 Vorwerk, 6 Edelhöfen, 1 Kirche, 1 Hoſpital, 190 Häuſern und 1,300 Einwohnern. Der Flachs geräth hier vorzüglich. Die übrigen Orte ſind Harreshauſen, Dudenhofen, Hergershauſen, Kleeſtadt, Langſtadt, Sickenhofen.

c) Amt Bensheim, zählt in einer Stadt, 36 Orten, 1,619 H. 14,046 E.

Bensheim, Stadt und Amtsſitz, an der Bergſtraße, am Lauterbach, hat etwas Weinbau, 1 katholiſche Kirche, 1 kathol. Gymnaſium, mit 4 Lehrern, 1 Knabenhaus mit 3, 1 Mädchenſchule mit 2 Lehrern. 1 Armenhauſe, 450 H. und 3,095 E. Fehlheim, 1 Dorf.

Im ſtandesherrlichen Amte Schönberg hat im Dorfe Schönberg der regierende Graf zu Erbach-Schönberg ſeine Reſidenz. Dörfer: Reichenbach, am Zinſelbach, am Fuße des Feldbergs. Nahe dabei liegt eine mit Felsblöcken bedeckte Blöße, Felsmeer genannt, und auch die Rieſenſäule aus Granit, 31 Fuß 8 Zoll Frankfurter Maaße lang, unten 4 Fuß 6 Zoll, oben 3 Fuß 10 Zoll breit, und der Rieſenaltar, ein höher liegender Felsblock, Gadernheim, Lautern, Hohenſtein, Reidelbach, Elmshauſen, Wilmshauſen, Gronau, Zell, Rimbach, Lützelrimbach, Monsbach, Mengelbach und Zozenbach.

d) Amt Dieburg zählt in einer Stadt 8 Ortſchaften, 998 H. und 8,755 E.

Dieburg, Stadt und Amtsſitz an der Gernſprinz, hat in ſeinen Mauern, die Gräflich Lerchenfeldſche Burg Stockau und andre Ritterſitze, 1 Kirche, 1 Hoſpital, 408 Häuſer und 2,216 Einw. — Dörfer: Kleinzimmern, Niederrode, Oberrode:

Eppertshauſen, im Gräfl. Lerchenfeldſchen Gericht dieſes Namens, mit 1 Schloſſe, Meſſenhauſen, im Freiherrlich Frankenſteinſchen Gericht Meſſenhauſen, mit 1 Schloſſe.

e) Amt Dornberg zählt in 28 Ortſchaften, 1,093 Häuſer und 7,732 Einwohner, im Riedlande am

Rhein, in welchem viel Wein, Salz, Gerste erbauet wird.

Dornberg, Dorf, Schloß und Amtssitz am Landgraben. — Biebisheim, am Rhein, mit dem Hofe Lusthausen, Büttelhorn, wo man viele maserne Pfeifenköpfe schnitzt, Crumsstadt, Leeheim. Stockstadt, Dornheim, Erfelden, am Rhein, dabei die 56 Fuß hohe Säule des Königs Gustav Adolph von Schweden, Goddlau und Hospital Hofheim, Wolfskehlen, Geinsheim, in Fürstlich Isenburgscher Standesherrschaft Dreieich.

f) Amt Fürth, auf dem Odenwald, mit 1 Stadt, 1 Marktflecken, 43 Ortschaften, 875 H. u. 6,549 E. Lindenfels, Stadt, in einem Thale, mit 2 Kirchen, 78 H. u. 558 E. Dabei eine verfallne Burg auf einem Berge.

Fürth, Marktflecken und Amtssitz, Dörfer: Brombach, Crumbach, Fahrenbach, Hintersklingen, Colmbach, Kröckelbach, Weschnitz, Löyenbach, Steinbach, Schlierbach, Ellenbach, Erlenbach, Eulsbach, Glattbach, Lautenweschnitz, Linnenbach, Seidenbach, Seidenbuch, Winkel, Hamelbach, Alfolterbach und Ulfen, Grasselleubache, Kocherbach, Litzelbach, Oberscharbach, Unterscharbach, Wahlen, Pfaffenbeerfurt.

g) Amt Gernsheim, am Rhein, mit 1 Stadt, 8 Ortschaften, 410 H. u. 3,192 E.

Gernsheim, Stadt, mit 1 Fähre am Rhein, liegt in einem Moraste, hat einen Amtssitz und 1 Schloß, 1 Rheinzoll, 2 Kirchen, und mit dem nahen Dorfe Kleinrohrheim, 284 H. u. 2,255 E., übrigens bedeutenden Weinbau und Fischerei. Dörfer: Rodau und Wattenheim.

h) Amt Heppenheim, ist zugleich Hoheitsamt über den Gräfl. Lehrbachsche Patrimonialgerichtsort Kreiswald. In einer Stadt, 24 Oertern, 905 Häus. leben 6,994 Einwohner.

Heppenheim, Stadt, an der Bergstraße und Amtssitz, mit 4 Thoren, 1 Schlosse, 2 Kirchen, 1 Stadt-

schule, 400 Häus. u. 3,108 Einw. Der Straßenverkehr ist vermöge der Lage beträchtlich eben so wie dortiger Weinbau. Nahe dabei auf einem Vorberge des Odenwaldes, steht die verfallne Burg Starkenburg. — Dörfer: Albersbach, Bansweiher, Breitenwiesen, Kirschhausen, Erbach, Sonderbach, Waldertenbach, Knoden, Mittelechtern, Mittershausen, Ober- und Unterhambach, Oberlaudenbach, Scheuerberg, Schennebach. Hierzu gehört hoheitlich das ehemals patrimonialgerichtliche Iggelsbach.

i) Amt Hirschhorn, im südlichsten Theil des Großherzogthums, mit 2 Städten, 10 Oertern, 586 Häus. u. 4,266 Einw.

Hirschhorn, Stadt und Amtssitz am Neckar und Finkenbach, auf 1 Hügel, mit 1 Schlosse, 1 Kirche, 210 H. u. 1,276 E.

Neckar-Steinach, Stadt, am Neckar, mit 143 H. u. 1,044 E. Die Stadt hat viel Weinbau und geschätzte Steinbrüche, die Steine werden zu Wasser transportirt. Dörfer: Staynbronn mit Hammelsbacherhof und Igelsbach, Neckarhausen, Darsberg, Grein, Langenthal, Oberschönmattenwag mit Schönbrunn.

k) Amt Kelsterbach, am Main, mit 31 Oertern, 947 H. u. 6,208 E.

Mörfelden, Dorf und Amtssitz, im Walde, 127 H. u. 810 E. — Alt- und Neu-Kelsterbach, mit 1 Schlosse u. 1 Fayancefabrik, Egelsbach, Ginsheim, Langen, Nauheim, Wallborff.

l) Amt Kürnbach. Es besteht nur aus einem im Würtembergschen, bei Güglingen belegenen Marktflecken gleichen Namens, mit 1 Schlosse, 102 H. u. 870 E.

m) Amt Lampertheim, an der Badischen Gränze, mit 10 Ortschaften, 810 H. u. 5,159 E.

Lampertheim, Marktflecken und Amtssitz, hat eine Fähre am Rhein, 334 H. u. 2,024 E., mit gutem Weinbau. — Dabei Hüttenfeld u. Neuschloß, Bobstadt, Hofheim, Nordheim.

n) Amt Lichtenberg (dazu gehört das Hoheitsamt über des Freiherrn von Gemmingen Herrschaft, Fränkisch-Crumbach, mit 14 Ortschaften, 176 Häus. und 1,301 Einw. Der Hauptort ist Grumbach, mit einem Schlosse. Das Amt hat einen Marktflecken, 45 Ortschaften, 1,019 Häus. und 7,111 Einw.

Burg Lichtenberg und Obernhausen, Schloß auf einem Berge des Odenwaldes. Das Dorf hat 18 H. und 198 Einw. — Dörfer: Brandau, Budenkirchen und Wurzelbach, Ullertshofen, Ernsthofen, Herchenrode, Horhohl, Klein-Bieberau, Lützelbach, Neukirchen, Reuntsch, Webern, Groß-Bieberau und Hippelsbach, Rodau, Gemeinde Waldhausen, Wersau mit Bierbach, Aschbach, Brennsbach, Frankenhausen, Nieder-Modau, Ober-Modau, Steinau, Niederkelnsbach, dem Standesherrn Grafen Erbach-Erbach gehörig.

o. Amt Lorsch, mit 1 Marktflecken, 7 andern Orten, 1,146 Häus. und 8,755 Einw.

Lorsch, Marktflecken, an der Waschnitz, und Amtssitz in den Gebäuden der vormaligen Prämonstratenser-Abtei, 262 Häus. und 1,660 Einw. Wie in der Nähe alter Klöster Wild, Holz, Fische, gute Weide und guten Wein, sobald es das Klima nur erlaubt, nie zu fehlen pflegen: so findet man auch alle diese Hülfsmittel eines bequemen spekulativen Lebens, in der Nähe von Lorsch vereint. — Dörfer: Biblis, Bürstadt, Kleinhausen, Seehoff, Virnheim.

p. Amt Pfungsstadt, auf dem Odenwalde, mit 2 Marktflecken, 63 sonstigen Ortschaften, 1,307 Häus. und 9,206 Einw.

Pfungsstadt, Marktflecken und Amtssitz an der Modau, mit 1 Kirche, 283 Häus. und 2,029 Einw., 9 Mahl-, 4 Oel- und 2 Krappmühlen. Der Tabak- und Rapsaatbau nimmt dort zu, wenn gleich der Krapphau abnimmt, weil er die Mühe schlechter belohnt.

Niederramstadt, Marktflecken, an der Modau, Dörfer: Eberstadt, Eschollbrücken, Griesheim, Hahn, Nieder-Beerbach, nebst Schloß Frankenstein, in Trümmern, Traise, Waschenbach.

r. Amt Reinheim, auf dem Odenwalde, hat in 1 Stadt und 44 Ortschaften, 1,107 Häus. und 7,160 Einw. Hoheitlich ist damit der Freiherrl. Hartheusensche Ort Georgenhausen, mit einem Schlosse verbunden. Die Französischen Flüchtlinge und Waldenser führten auf ihren kleinen Kolonaten, welche die Erde allein nicht nähren konnte, hier die Strumpfweberei ein.

Stadt Reinheim und Ueberau, mit einem Amtssitz, liegt an der Gernsprintz, hat 1 Kirche, 234 Häus. und 1,497 Einw. — Dörfer Roßdorff und Günderhausen, Oberramstadt, Deutsch und Französisch Rohrbach, Weinbach und Hayn, Spachbrücken und Zeilhard.

s. Amt Rüsselsheim, in der Gabel, zwischen dem Rhein- und Mainstrom belegen, hat 1 Stadt, 2 Marktflecken, 33 andern Ortschaften, 1,346 Häus. und 8,478 Einw.

Rüsselsheim, Marktflecken am Main, mit einem Schlosse, 162 Häus. und 1,074 Einw., die guten Wein bauen; Groß-Gerau, Stadt, an der Schwarzach, mit 1 Kirche, 256 Häus. und 1,545 Einw. Hier blüht in Frankfurts Nähe, Köhl, Gemüse und Obstbau vorzüglich. Trebur, ein Marktflecken, gleicher hauptsächlichen Nahrung, mit 220 Häusern und 1,215 Einwohnern. Im Jahre 822 wurde hier eine berühmte Kirchenversammlung gehalten. Die hiesige alte kaiserliche Pfalz hat auch nicht die mindeste Spur zurückgelassen; Dörfer. Haßlan, Klein-Gerau, Königstädten, Raunheim, Wallerstätten, Worfelden, Astheim, Bauschheim, Bischoffsheim, Mönchsbruch, ein Weiler, mit 1 Jagdschlosse.

t. Amt Schaafheim, auf dem Odenwalde, mit 16 Ortschaften, 627 Häus. und 3,912 Einw.

Schaafheim, Amtssitz, ein Marktflecken, mit 1 Edelhofe der Familie von Savigny, mit 197 H., 1,151

E. — Dörfer: Schlierbach, Harpertshausen, Spitzenaltheim, Diezbach.

u. Amt Seligenstadt, mit 1 Stadt, 26 Ortschaften, 1,091 Häus. und 6,719 Einw.

Seligenstadt, Stadt und Amtssitz am Main, mit 4 Mühlen, Weinbau, 1 berühmten Fabrik von Kupferdruckerschwärze. In der Kirche des hiesigen ehemaligen Klosters liegen, der Sage nach, der bekannte Geheimschreiber Kaiser Carls des Großen, Eginhard und seine Ehegenossin, die Kaiserl. Prinzessin Emma, begraben. — Dörfer: Froschhausen, Haynhausen, Hügesheim, Klein-Krotzenburg, Klein-Welzheim, Mainflingen, Reinbrücken, Weißkirchen, Zellhausen.

v. Amt Steinheim, mit 1 Stadt, 21 Ortschaften, 1,064 Häus. und 6,303 Einw.

Ober-Steinheim, Stadt und Amtssitz am Main, mit 1 Schlosse, auf einer Anhöhe, 1 Kirche, 180 H. und 797 E.; Schifffahrt und Weinbau nähren die Einwohner besonders. Dabei 1 Jagdhaus und 1 Fasanerie. Dörfer: Klein-Steinheim, Bieber, Dietesheim, Hainstadt, Kleinauheim, Lämmerspiel, Mühlheim. In der hoheitlichen Gräflich-Schönbornschen Gerichtsherrschaft Heusenstamm ist das schöne Familienschloß Heusenstamm merkwürdig.

w. Amt Umstadt und Otzberg, im Maingau, 2 Städte, 1 Marktflecken, noch 31 Ortschaften, 1,778 Häus. 11,444 Einw.

Umstadt, Stadt an einem Bache, der sich in die Gernsprinz ergießt, 1 kath., 1 ref. und 1 luth. Kirche, 8 Mühlen, 371 H. und 2,385 E.; man bauet viele Färberröthe und Klee. Die Gärberei, Branntweinbrennerei, und Viehmast ist beträchtlich. — Großzimmern, Marktflecken, an der Gernsprinz; die Viehmastung, besonders für Frankfurts Bedürfniß, herrscht hier sehr vor. — Dörfer: Klein-Umstadt, Mosbach, Rabheim, Raibach, Richen, Semd. — Hering, eine Stadt, am

Fuße eines Bergs, auf welchem die noch befeſtigte, und mit Beſatzung verſehene Burg Otzberg belegen iſt. Dörfer: Heubach und Lengfeld, mit vielen Steinbrüchen.

x. Amt Wald-Michelbach, im Odenwalde, mit 34 Ortſchaften, 747 Häuſ. und 6,299 Einw.

Wald-Michelbach, am Ulfenbache, Amtsſitz, mit 3 Kirchen, 110 H. und 1,093 E., 1 Eiſenhammer, 2 Mahl-, 1 Säge- und 1 Papiermühle. — Dörfer: Oberſchönenmattenbach, Seidelsbrunn, Kreibach, Böckelsbach, Ober-Mumbach, Hornbach, Reißen, Schimmbach, Tröſel, Ober-Abtſteinach, Unter-Abtſteinach, Lörbach, Görsheim, Mörlenbach, Weiher, Mackenheim, Schnurrenbuch, Nieder-Liebersbach, Gadern, Hartenroth, Aſchbach. Im hoheitlichen Freiherrlich-Wamboldiſchen Amte Birkenau findet man noch die Orte Birkenau, Rohrbach und Kahlſtadt.

y. Amt Wimpfen, im Umkreiſe des Würtembergſchen Craichgaw, 1 Stadt, 4 Ortſchaften, 876 Häuſ., 2,519 Einw.

Wimpfen, Stadt am Berg, am Neckar, gegenüber fällt die Jaxt in dieſen Fluß. Der niedriger belegene Theil Wimpfens heißt im Thal und hat einen Bürgermeiſter für ſich. Die Stadt hat 5 Thore, 2 Kirchen, 1 Hoſpital, 1 Armenhaus, 1 lateiniſche und 2 Deutſche Schulen, 376 H. und 1,903 E.; ſie war vormals eine Teutſche Reichsſtadt. Ihre Saline exiſtirt nicht mehr. Im Jahre 1626 ſchlug hier Tilly den Markgrafen von Baden. — Dörfer: Hochſtadt und Helmhoff.

z. Amt Zwingenberg und Seeheim, mit 1 Stadt, 63 Ortſchaften, 1,661 Häuſ. und 9,475 Einw.

Zwingenberg, Stadt und Amtsſitz, an der Bergſtraße, am Fuße des Malchen, mit 1 Kirche, 183 H. und 1,198 E. Feld- und Obſtbau ſind hier ausgezeichnet. — Auerbach, Marktflecken an der Bergſtraße, mit einem Luſtſchloſſe, wo der Hof des Sommers zu verweilen pflegt, von 154 H., 10 Mühlen und 1,111 E. Das

Mineralbad hieselbst hat schöne Anlagen um solches, und die Ruinen der Burg Auerberg. — Dörfer: Groß-Rohrheim, Großhausen, Hähnlein, Hochstedten, Langwaden, Schwanheim, Seeheim, Balkhausen, Bickenbach und Hartenau, Ingenheim, Maichen, Oberbeerbach.

aa. Das Fürstlich-Isenburgsche Oberamt Offenbach und Amt Dreieich, mit 2 Städten, 16 Ortschaften, 1,704 Häus. und 14,527 Einw.

Offenbach, Stadt am Main, Amtssitz und Residenz der Fürstlich-Isenburgschen Mediatregierung und Kammer, hat 3 Gatterthore und ist schön gebauet; die Straßen sind Nachts erleuchtet. Es zählt 1 Fürstl. Schloß, 1 luth., 2 ref. Kirchen, 1 Synagoge, 1 Waisenhaus, 530 H. und 6,580 E. Die hiesige Schnupftabakfabrik beschäftigt 120 Arbeiter. Eine Rauchtabaksfabrik fast eben so viele; 1 Wagenfabrik ernährt über 100 Menschen, 1 Papierfabrik, 1 in Bijouterien, 1 Goldscheiderei und andere wichtige Fabriken, 5 Buchdruckereien, mit 16 Pressen, 1 Buchhandlung und viele andere, größtentheils sehr blühende Gewerbe. Die meisten Fabriken arbeiten für Frankfurtsche Unternehmer hier, wo die Subsistenz wohlfeiler ist. Wenn dieß der allgemeinen Nahrung auch vortheilhaft ist; so giebt es bei Ereignissen, welche den allmäligen oder schnellen Untergang einer Fabrik herbeiführen, bisweilen eine große Last für die Armenanstalten, durch Wittwen und Waisen ehemaliger Arbeitsgehülfen. Die Schiffsbrücke über den Main, ist zwischen dem Großherzogthum Hessen und Kurhessen gemeinschaftlich. Sie hat ihren eigenen Brückenrichter. — Dörfer: Neu-Isenburg, ein gewerbfleißiges Dorf, Bürgel, Götzenhain, Offenthal, Münster, Sprendlingen, Ueberach.

ab. Hoheitsamt Philippseich, Residenz des apanagirten Grafen zu Isenburg-Philippseich, der auch in den dreieicher Deputatorten noch Hebungen hat.

ac. Hoheitsamt zu Höchst, im Odenwald und an der Mümling, begreift 1 Stadt, 2 Marktflecken, 82 Ortschaften, 2,331 Häus. und 15,171 Einw.

1) Amt Habitzheim, des Fürsten Löwenstein-Rosenberg.

Habitzheim, Dorf, mit 1 schönem Schlosse und Park. — Dörfer: Oberklingen, Niederklingen, Wiebelsbach, Hassenroth, Frauennauses, Obernauses, Schloß Nauses, Mittelkintzig und Birkert, Wüstamorbach.

2) Amt Kirchbeerfurt befaßt das halbe Dorf Kirchbeerfurt, der beiden Löwenstein-Wertheimschen Linien gemeinschaftlich (die andere Hälfte gehört zum Gräflich-Erbach-Erbachschen Amte Reichenberg.)

3) Herrschaft Breuberg, gemeinschaftlich zwischen dem Fürsten von Löwenstein-Wertheim-Rosenberg und dem Gräflich-Erbach-Schönbergschen Hause.

Neustadt, Stadt in der Rosenau, an der Mümling, mit 170 H. und 800 E.; dabei das Bergschloß Breuberg. — Höchst, Marktflecken und Amtssitz an der Mümling, mit 220 H. und 1,200 E. — Ortschaften: Raibach, Breitenbach, Mühlhausen, Haynstadt, Rosenbach, Sandbach, Lützelbach, Wiebelsbach, Seckmauern, Breitenbrunn, Vielbrunn, Kimmbach, Hayngrund, Dusenbach, Rimborn, Annelsbach, Pfirschbach, Mümling-Grummbach, Etzengesäß, Forstel und Hummetroth, Kirchbrombach, Langenbrombach, Hembach, Böllstein, Stierbach, Kölsbach, Affhöllerbach, Oberkintzig, Niederkintzig, Ballsbach, Gumbersberg, Birkert, Wallbach, und Höllerbach.

4) Amt König, dem Grafen von Erbach-Schönberg gehörig.

König, Marktflecken und Amtssitz an der Mümling, mit 1 Schlosse und 3 Mühlen.

ad. Hoheitsamt zu Erbach, an der Mümling, auf dem Odenwalde, von 2 Städten, 1 Marktflecken, 93 Ortschaften, 2,560 Häus. und 20,073 Einw. — Die Linie

Erbach-Erbach besitzt darin die standesherrlichen Aemter Erbach und Reichenberg.

Erbach, Stadt, an der Mümling, Sitz des Hoheitsamts, mit einem Residenzschlosse, dessen Rittersaal mit vielen Deutschen Alterthümern, einer Waffensammlung und des berühmten Eginhardts Sarge ausgerüstet ist. Die Stadt hat 150 H. und 832 E. — Dörfer: Erbach, Ebersberg, Erbach und Erlenbach, Güntherfürst, Elsbach und Roßbach, Heisterbach, Lauerbach, Schönen, Würzberg, Eutergrund, Mangelbach, Eulbach, Heistermühle und Zell.

Reichenberg, Schloß und Forsthaus; Reichelsheim, Marktflecken, Amtssitz; Dörfer: Bockenrod, Eberbach, Ertzbach, Frohnhofen, Großgumpen, Kleingumpen, Laudenaw, Obergesprenz, Untergesprenz, Oberostern, Rohrbach, Unterostern, Winterkasten.

Die Linie Erbach-Fürstenau besitzt darin die Aemter Fürstenau, Michelsstadt, Freienstein und Rothenberg.

Michelstadt, Sitz der Justizkanzlei, des Consistoriums und der Rentkammer für sämmtliche Erbachsche Lande, 1 Forstamts, auch 1 gräflichen Amts an der Mümling, mit 1 Residenzschlosse, 1 Kirche, 1 Bibliothek, 1 Waisenhause, mit 200 Häus. und 1,147 Einw. — Dörfer: Güttersbach, Hiltersklingen, Hüttenthal, Ober- und Unter-Mosan, Bullau, Eittergrund, Stockheim, Asselbrunn, Fürstenau, Langenbrombach, Rehbach, Steinbach, Steinbuch, Weitengesäß, Momark.

Freienstein, Schloß und Amtssitz. — Dörfer: Airlenbach, Beerfelden, Oberfinkenbach, Hetzbach, Falkengesäß, Olfen, Hinterbach, Raubach, Hammelsbach, Halmbach, Hebstahl, Hesselbach, Hohberg, Keilbach, Krähberg, Reifenkreuz, Schöllenbach, Ober- und Unter-Lensbach, Unterfinkenbach, Haymbrunn, Kordelshütte, Rothenberg.

1) Amt Habitzheim, des Fürsten Löwenstein-Rosenberg.

Habitzheim, Dorf, mit 1 schönem Schlosse und Park. — Dörfer: Oberklingen, Niederklingen, Wiebelsbach, Hassenroth, Frauennauses, Obernauses, Schloß Nauses, Mittelkintzig und Birkert, Wüstamorbach.

2) Amt Kirchbeerfurt befaßt das halbe Dorf Kirchbeerfurt, der beiden Löwenstein-Wertheimschen Linien gemeinschaftlich (die andere Hälfte gehört zum Gräflich-Erbach-Erbachschen Amte Reichenberg.)

3) Herrschaft Breuberg, gemeinschaftlich zwischen dem Fürsten von Löwenstein-Wertheim-Rosenberg und dem Gräflich-Erbach-Schönbergschen Hause.

Neustadt, Stadt in der Rosenau, an der Mümling, mit 170 H. und 800 E.; dabei das Bergschloß Breuberg. — Höchst, Marktflecken und Amtssitz an der Mümling, mit 220 H. und 1,200 E. — Ortschaften: Raibach, Breitenbach, Mühlhausen, Haynstadt, Rosenbach, Sandbach, Lützelbach, Wiebelsbach, Seckmauern, Breitenbrunn, Vielbrunn, Kimmbach, Hayngrund, Dusenbach, Rimborn, Anneisbach, Pfirschbach, Mümling-Grummbach, Etzengesäß, Forstel und Hummetroth, Kirchbrombach, Langenbrombach, Hembach, Böllstein, Stierbach, Kölsbach, Affhöllerbach, Oberkintzig, Niederkintzig, Ballsbach, Gumbersberg, Birkert, Wallbach, und Höllerbach.

4) Amt König, dem Grafen von Erbach-Schönberg gehörig.

König, Marktflecken und Amtssitz an der Mümling, mit 1 Schlosse und 3 Mühlen.

ad. Hoheitsamt zu Erbach, an der Mümling, auf dem Odenwalde, von 2 Städten, 1 Marktflecken, 93 Ortschaften, 2,560 Häus. und 20,073 Einw. — Die Linie

Erbach-Erbach besitzt darin die standesherrlichen Aemter Erbach und Reichenberg.

Erbach, Stadt, an der Mümling, Sitz des Hoheitsamts, mit einem Residenzschlosse, dessen Rittersaal mit vielen Deutschen Alterthümern, einer Waffensammlung und des berühmten Eginhardts Sarge ausgerüstet ist. Die Stadt hat 150 H. und 832 E. — Dörfer: Erbach, Ebersberg, Erbach und Erlenbach, Güntherfürst, Elsbach und Roßbach, Heisterbach, Lauerbach, Schönen, Würzberg, Eutergrund, Mangelbach, Eulbach, Heistermühle und Zell.

Reichenberg, Schloß und Forsthaus; Reichelsheim, Marktflecken, Amtssitz; Dörfer: Bockenrod, Eberbach, Ertzbach, Frohnhofen, Großgumpen, Kleingumpen, Laudenaw, Obergesprenz, Untergesprenz, Oberostern, Rohrbach, Unterostern, Winterkasten.

Die Linie Erbach-Fürstenau besitzt darin die Aemter Fürstenau, Michelsstadt, Freienstein und Rothenberg.

Michelstadt, Sitz der Justizkanzlei, des Consistoriums und der Rentkammer für sämmtliche Erbachsche Lande, 1 Forstamts, auch 1 gräflichen Amts an der Mümling, mit 1 Residenzschlosse, 1 Kirche, 1 Bibliothek, 1 Waisenhause, mit 200 Häus. und 1,147 Einw. — Dörfer: Güttersbach, Hilterskingen, Hüttenthal, Ober- und Unter-Mosan, Bullau, Eittergrund, Stockheim, Asselbrunn, Fürstenau, Langenbrombach, Rehbach, Steinbach, Steinbuch, Weitengesäß, Momark.

Freienstein, Schloß und Amtssitz. — Dörfer: Airlenbach, Beerfelden, Oberfinkenbach, Hetzbach, Falkengesäß, Olfen, Hinterbach, Raubach, Hammelsbach, Halmbach, Hebstahl, Hesselbach, Hohberg, Keilbach, Krähberg, Reifenkreuz, Schöllenbach, Ober- und Unter-Lensbach, Unterfinkenbach, Haymbrunn, Kordelshütte, Rothenberg.

B.

Die Provinz Rheinheſſen.

1. Namen. Lage. Größe.

Als im Jahre 1815 der Großherzog von Heſſen, dieſe dem übrigen Staate gelegener liegende Provinz, gegen das Herzogthum Weſtphalen erwarb, gab er ihr den gedachten Namen. Sie reicht von 25° 32′ bis 26° 7′ öſtlicher Länge, und 49° 31′ bis 50° 3′ nördlicher Breite. Die Provinz wird durch den Rhein von Naſſau, faſt ganz und völlig von Starkenburg geſchieden, ferner durch die Nahe von dem Preußiſchen Niederrhein und gränzt alſo landwärts unmittelbar nur an Rheinbaiern. Die Minneſänger nannten Rheinheſſen den Wonnegau.

2. Phyſiſche Beſchaffenheit.

Die Ebene der Provinz iſt durch eine Zahl von Flüſſen durchſchnitten und daher wellenförmig. Der höchſte Berg iſt der ſogenannte Roches- oder Heſſelberg bei Bingen, 800 Fuß hoch. Der im Norden und Oſten die Provinz begränzende Rhein, nimmt bei Bingen die Nahe auf und bei Caſtel den Main. Die in Rheinheſſen ſelbſt entſpringenden kleineren Flüſſe, die Pfrimm, Selze, der Fißbach und der Carlbach, ſtürzen ſich alle nach kurzem Lauf in den Rhein. Weil der Boden ſo leicht bearbeitet werden kann, ſandig iſt, aber 2,000 Jahre lang, wohl beſtellt wurde, und weil die herrſchenden Winde im Sommer ſelten langen Regen, oder lange Dürre, deſto mehr aber Gewitter herbeiführen; endlich, weil das ſchöne Rheinthal gegen kalte Winde und Nebel ziemlich geſchützt iſt: ſo iſt die Provinz im Stande, zugleich Weinkeller, Kornkammer und Oelmagazin der Nachbarſchaft zu ſeyn. Selbſt die Römer fanden den Himmel hier ſanft.

3. Kultur des Bodens. Kunſtfleiß. Handel.

Bekanntlich herrſcht hier die vollkommenſte freie Wechſelwirthſchaft in der Landwirthſchaft. Verſchwunden iſt die

Brache unter der Hand der fleißigen Ackerleute. Der Spaten und sorgfältige Düngbenutzung erhöhen den Ertrag der an sich reichen Erde. In der Nähe der Dörfer sieht man viele eingehägte Felder. Die Freiheit des Landmanns von Huth und Weide, von Hand- und Spanndiensten, die Zerstückelung endlich, machte hier den Boden theuer, aber verbesserte ihn zugleich. Die Schaafe hat die veredelte Landwirthschaft fast ganz verbannt. Ein 20tel des Bodens ist Weinberg, eben so viel Wiese, die selten oder nie gepflügt wird, der Rest Ackerland, und doch giebt es auch hier noch Sümpfe, die der Entwässerung bedürfen. An Spelz, Roggen, Gerste und Hirse können 136,000 Malter jährlich ausgeführt werden, jedoch kein Waizen; da der leichte Boden ohne sehr gute Walzung im Herbste und ohne Auflockerung mit der Egge und dann Niederwalzung im Frühjahr, keine außerordentlich reiche Waizenärndte giebt. Hafer baut man wenig; weil ein solcher Boden nur kleine Haferärndten liefert und der Landmann fast bloß mit Ochsen oder Kühen sein Feld bestellt. Die Hornviehzucht ist die Mutter starker Düngung und daher eben so wenig vernachläßigt, als der Bau der Futterkräuter und der Kartoffeln, der so viele Schweine mästet. Pferde hat das Land zur Feldbestellung wenig, dagegen ziemlich viele zum Luxus. Man zählte im Jahre 1815 3,438 Pferde, 21,150 Stück Hornvieh, 80,000 Schaafe. Man treibt eine sorgfältige Fischerei und im kleinen, für den Familienbedarf, Bienenzucht, aber viel zu wenig, bei dem starken Bohnen- und Oelsaatenbau. Die Kenner des edeln Rheinweins verdanken der Pflege der Domherren, die Güte des Nierensteiner, der Liebfrauenmilch um Worms, des Laubenheimer, des Köstricher, Bienengarter, Karthauser und Weißenauer Weins, alle am sonnigen Rheinufer, eben so den rothen Oberingelheimer und Scharlachberger bei Bingen. Weniger schätzt man die Weine aus der Mitte der Provinz, an den Ufern der andern Flüsse und nimmt den jährlichen Weinertrag aus den Keller, auf 24,000 Fuder an. Schade

daß das reiche England, welches dieſe Weine ſo ſehr ſchätzt, den Verbrauch eben ſo hoch, als die Franzöſiſchen Weine beſteuert, und daß die Niederlande jezt weniger, als vormals davon beziehen. Viel verbraucht davon die Provinz ſelbſt, denn das dortige Bier iſt ſehr ſchlecht.

Reich iſt die Provinz an Obſt, aber weniger reich an edlem Obſt, weil die Bewohner hierin nachläſſig ſind und die Regierung nicht polizeilich nachhalf. Man findet indeß überall Obſtpflanzungen. Der Tabak, der Mohn, der Flachs und die Oelſaaten ſind üppig. Ein Zwanzigſtel des Landes iſt Wald, folglich lange nicht hinreichend für die ſtarke Bevölkerung; der Sandboden iſt arm an Mineralien, ſelbſt Salz fehlt. Die Saline Carlshall liegt auf Preußiſchem Boden und liefert (ſo ſchwach iſt die Soole) auch nur 1,300 Centner.

Fabriken ſind Ziegeleien, Oelmühlen, Branntweinbrennereien, etwas Tuchweberei und fleißige Gärbereien. Die Hauptausfuhr bilden Getraide, Wein, Tabak, Kleeſaamen und Rüböl. Die Quantität und der Werth ſind ſich in den einzelnen Jahren ſehr ungleich. Baar Geld bringt auch die ſtarke Mainzer Garniſon ins Land. Mainz hat den Haupthandel. Früchte gehen ſtark über Worms und Bingen auſſer Landes.

Die Straßen wurden während der Franzöſiſchen Regierung ſehr verbeſſert. Viele Frachtfuhren gehen von Mainz nach Straßburg, Baſel, Metz und Nimwegen.

4. Einwohner.

Die Provinz hat in 10 Städten 17 Marktflecken, und 374 ſonſtigen Ortſchaften, 22,795 Häuſer und nach der Zählung des Jahres 1817 161,201 Köpfe, darunter 4,800 Juden, die ſich im Intereſſe des Schleichhandels, während des Franzöſiſchen Staatsregiments in dieſer Provinz ſehr ver-

mehrt haben sollen. Geborne Franzosen leben hier wenige, Der Mennoniten mögen etwa 600 seyn. Was sie treiben, sey es Handel, Gewerbe, Landwirthschaft oder Handwerk, alles geräth unter der Hand dieser fleißigen und sittlichen Menschen. Die Hälfte der Bewohner bekennen sich zum katholischen Glauben.

Ein Zufall setzte uns im Stand, von dieser Provinz ziemlich genau angeben zu können, welche vormalige Souveränetäten vor der Einverleibung mit Frankreich in diesem schönen Lande zu regieren berechtigt waren, nur fehlen uns in der Liste eine Zahl Reichsritter und verschiedene Ganerbschaften. Beispielshalber erfolgen hier die Namen der vormaligen Herrscher: 1) Kurpfalz, 2) Kurmainz, 3) Dompropstei Mainz, 4) kaiserl. Grafen zu Falkenstein, 5) Familie der Grafen zu Ingelheim, 6) Nassau-Saarbrücken, 7) Nassau-Weilburg, 8) Baden, 9) Rheingraf zu Salm, 10) Fürst zu Bretzenheim, 11) eine Zahl reichsritterschaftlicher Herren, 12) Ganerbschaften, 13) die Linien des Hauses Leiningen, 14) die Familie Sickingen, 15) Graf zu Wartemberg, 16) Bischof zu Worms, 17) Reichsstadt Worms, 18) Familie Dahlberg, 19) Fürst zu Salm, 20) Fürst von Wertheim, 21) reichsunmittelbare Abtei Elbingen, 22) Graf Greifenklau. — Gewiß befinden sich viele Tausende jetzt mit ihrem Eigenthum weit besser unter einem Regenten, dessen Staatsdiener eine billige Verfassung zügelt, wenn sie etwa ausschreiten, und in Folge der unglücklichen Reproduktionskraft der Staatsbeamten, deren einer den andern nöthig machte, sich zu sehr vermehren. Selbst bei vermehrten Geldauflagen, denn die persönliche und Güterdienstbarkeit hat aufgehört, befindet sich das Ganze weit besser, als unter der Vielherrschaft, aber Einzelne können noch immer nicht vergessen, daß sie sich vormals besser standen, und diese und ihre Umgebungen regten vormals die Unterthanen zu partheiischen Vergleichungen auf, um Unfrieden anzufachen. — Alle

Unterthanen, ſind aber gleich ruhig, ſobald ſie augenſcheinlich ſehen, daß wenn ſie entbehren müſſen, auch ihre Landesherren ſich einzuſchränken, die Klugheit haben. — Das Vormals herzuſtellen, iſt ohnedem unmöglich.

An höheren Unterrichtsanſtalten hat Mainz eine mediciniſche Schule und eben ſo wie Worms ein Gymnaſium. Der übrige Volksunterricht bedarf ſehr, beſſer dotirt zu werden. Er war während der Franzöſiſchen Periode, wie ſo manches andere gemeinnützige vom Staat und von den Ortsobrigkeiten vernachläſſigt worden. Indeß hat man 323 Volks- und Bürgerſchulen.

3. Provinzial-Verwaltung.

Dieſe Provinz kennt in ihren Bürgern nur Perſonen, mit durchaus gleichen Rechtsanſprüchen und Pflichten an den Staat, keine Zehnten, keine Frohnden und hat bis jetzt das Franzöſiſche Recht, bis das lange erwartete Großherzoglich-Heſſiſche Geſetzbuch erſcheinen wird. Das Land hat noch ſeine Cantone, Friedensrichter und Notarien mit 1 Anwaldskammer, einen proviſoriſchen Caſſationshof, und eine Apellationskommiſſion in Adminiſtrativ-Juſtizſachen zu Darmſtadt; übrigens ein Ober- und ein Handelsgericht in Mainz. In der Mainzer Regierung vereinigt ſich die Behandlung aller Angelegenheiten der bürgerlichen Verwaltung und der Verwaltungspolizei. Sie verwaltet die Kirchenangelegenheiten, in Beziehung zur Landeshoheit, beaufſichtet den öffentlichen Unterricht, das Medicinalweſen, die Steuer- und Dominalverwaltung, die Forſtverwaltung, die öffentliche Geldeinnahme, den Civil-, Straßen-, Brücken- und Flußbau, ſo wie das Cataſter, die Gemeindehaushaltung, übt die Rechte des Franzöſiſchen Präfekturrechts ꝛc. Ihr zur Seite ſteht der Provincialrath. Er vertheilt die direkten Steuern unter die Städte und Ortſchaften der Provinz und beurtheilt die Präparationsbeſchwerden. Er dekretirt die Zulagsprocente, zur Deckung der Provincial-

ausgaben, hört die jährliche Rechnung der Regierung über die Provincialfonds ab und trägt endlich seine Ansichten und Wünsche über den Zustand und die Bedürfnisse der Provinz der höchsten Staatsbehörde vor *).

Mainz hat ein eignes Medicinalkollegium, eine Handelskammer, eine Verwaltung der Domänen- und Einregistrirung.

Jeder der 11 Cantone hat eine Zahl Bürgermeistereien; jede unter 2,500 Seelen, 1 Bürgermeister, mit einem; jede von 2,500 bis 5,000 Seelen mit zweien Beigeordneten; jede von 5,000 bis 10,000 Seelen mit 2 Beigeordneten und 1 Polizeikommissär und bei jeden 10,000 Seelen mehr, 1 ferneren Polizeikommissär.

Der Bürgermeister ist erster Localbeamteter seiner Bürgermeisterei, er führt den Communalhaushalt, nimmt die Akten des Civilstandes auf, handhabt die Orts- und Feldpoli-

*) Der Landtag hat jetzt den Grundsatz ausgesprochen, daß Rheinhessen $\frac{1}{3}$ zu den Staatslasten zu kontribuiren schuldig sey. Erwägt man, daß unter den übrigen 360,000 Staatsbürgern, außer Rheinhessen, wenigstens 150,000 standes- und erbgrundherrliche Mitbürger in den Souveränetätslanden leben, die eben, weil sie den Standesherren contribuiren, ohne aufs äußerste gedrückt zu werden, unmöglich den übrigen Staatsbürgern in allen Lasten ganz gleich beitragen können. Erwägt man den üppigeren Produktionstrieb in Rheinhessen und die starke Geldcirculation der Mainzer Besatzung: so scheint es, daß die Landtagsdeputirte anderer weniger von der Natur begünstigter Distrikte, gewiß sehr viel einräumten, als sie jenes Princip aussprachen. Man hat gesagt, daß nur ein mäßiger Auflagentheil in Rheinhessen wieder in Umlauf komme, aber unter Franz. Herrschaft gewiß noch weniger, und wenn einst beliebter Conformität halber mit dem neuen Gesetzbuche die Einregistrirung aufhören sollte: so würde doch wohl zu der, den Rheinhessen so verabscheueten Krankensteuer geschritten werden müssen.

zei — alles in ſeinem Bezirk unentgeldlich. Ihm zur Seite ſteht 1 Gemeinderath von resp. 10, 20 und 30 Bürgern. Dieſer entwirft das jährliche Budget und begutachtet die Gemeinderechnung, welche die Oberbehörde abſchließt, votirt die Gemeindeumlagen zur Beſtreitung der Localverwaltung und erwägt alle wichtige Gemeindeangelegenheiten. Durch Wohlfeilheit, Einfachheit und Erregung eines patriotiſchen Sinns, unter den wohlhabenderen Mitbürgern, empfiehlt ſich dieſe Einrichtung auch anderswo zur Nachahmung. In ſolcher Ausbildung wird die Trennung der Verwaltung von der Juſtiz leicht, ſonſt aber leider immer bei manchen ſonſtigen Vortheilen, die Einführung der Trennung in der unterſten Inſtanz ſehr koſtbar. Die Einrichtung des katholiſchen Kultuspersonals, iſt wider die Gewohnheit in andern katholiſchen Ländern, nicht unmäßig mit Dienern der Kirche beſetzt. Die höhere hierarchiſche Einrichtung fehlt noch aus bekannten Urſachen.

Die Pfarreien der Lutheraner und Reformirten, ſind zum Theil unbeſetzt. Wahrſcheinlich wäre, wie in Sachſen, eine Reduction der Pfarreien und Kirchen ſehr rathſam, und fände ſich dadurch vielleicht ein Hülfsfond, zur Verbeſſerung der Prediger- und Schullehrerſtellen, beſonders, wenn ſich, wie im Naſſauiſchen, die Gemeinden beider Confeſſionen vereinigten, einen gemeinſchaftlichen Pfarrer und beſſer dotirte Schullehrer zu halten.

Der Katholiſchen Pfarreien unter 2 Provicariaten, ſind 42, der lutheriſchen 26, unter 3 Inſpectionen, der reformirten 22, unter 4 Inſpectionen. Die bisherige Beibehaltung der meiſten Franzöſiſchen Abgaben, war den Landesfinanzen nicht unvortheilhaft.

6) Topographie nach Kantonen.

a) Mainz. Dazu gehört auf dem linken Rheinufer bloß die Stadt Mainz (Br. 49° 59′ 50″, L. 25° 50′ 45″) auf dem rechten Rheinufer die beiden ſtark befeſtigten Gemeinden Caſtel und Koſtheim, mit dieſen 2,560 Häuſ. und

28,840 Einw. In der Stadt selbst wurden 1821, ohne die 7,000 Mann starke Garnison, 2,173 Häus. und 26,000 Einw. gezählt. Die Stadt ist Provinzialhauptstadt und eine der stärksten Festungen in Europa, liegt am Rhein, der gegen Mainz über den Main empfängt. Als die erste Teutsche Bundesfestung, unterhalten hier Oesterreich und Preußen, eine starke Besatzung. Ohne Castel ist der Umfang der Mainzer Festungswerke, 10,000 Meter. Die Länge 3,350. Die Stadt ist uralt. Das Mainz, das Drusus anlegte, lag aber nicht hart am Rhein. Die Römer legten alle Städte auf oder an Bergen an. Dieß war in Italien ein Bedürfniß des Klima's. Sie ahmten dieß aber auch in ihren nördlichen Provinzen nach, und bedurften daher so kostbarer Wasserleitungen für ihre Städte. Die Festungswerke sollen noch mehr Ausdehnung als bisher erhalten. Die innern Festungswerke haben 14 Haupt- und 13 kleinere Bastionen. Die gut gepflasterte und erleuchtete Stadt zählt 4 Hauptthore, 27 öffentliche Plätze, unter diesen den Paradeplatz vor dem vormaligen Schlosse und 126 Straßen, unter welchen die 3 Bleichen und die Thiermarktsstraße die schönsten sind. Die 13 Mühlen am Rhein versorgen die Stadt mit Mehl. Die Schiffsbrücke hat 52 Pontons mit Geländern und 1722 Fuß Länge. Ist Mainz gleich keine schön gebäuete Stadt: so hat sie doch am ehemaligen Kurfürstlichen Schlosse am Marstall mit Reitschule und Theater, am Teutschen Ordenshause, am Zeughause, an der Bibliothek mit 90,000 Bänden, der Domcustodie, dem Stadthause, den vielen Kasernen, der kleinen Ignazkirche, inwendig weiß mit grünen Marmorsäulen des Altars, der Domruine ꝛc., schöne Gebäude. In letztrer sieht man das Denkmal des im Jahr 1318 verstorbenen Minnesängers Frauenlob. An Mildthätigkeits- und Besserungsanstalten, hat die Stadt, 1 Stadt- und 1 Militärhospital, 1 Findelhaus, 1 Besserungshaus, 1 Zuchthaus und die Thurmgefängnisse. — Für die katholischen Geistlichen hat die Domkirche ein Priester-Semina-

rium. Von der Univerſität iſt noch 1 Medicinal-Collegium mit 1 Präſidenten, 1 Vicepräſidenten und 4 Mitgliedern übrig geblieben. Das Gymnaſium hat 1 Direktor und 12 Lehrer. Noch findet ſich hier 1 Muſeum Römiſcher Alterthümer, mit Münz- und Naturalien-Cabinet, 1 Bildergalerie und 1 Sammlung phyſikaliſcher und mathematiſcher Inſtrumente. Der Kriegs- und Einquartierungsdruck zerſtörte in der Stadt alles Gewerbe. Als der Großherzog in Mainz antrat, zählte man unter den Bewohnern 8,000 Verarmte. Der lange Wohlſtand unter den vormaligen Kurfürſten und der Luxus ihres Hofes, machte hier das Leben theuer, und die Gewerbe wurden bei dem außen blühenden Handel um ſo gemächlicher. Man findet hier 1 Baumwollenſpinnerei von 324 Spindeln, 1 Saffianfabrik und 1 Barchentweberei, mit 2 Buchhandlungen. Der Rheinhandel der Stadt, betrifft beſonders Ausfuhr von Weinen und die Einfuhr Colonial- und Fabrikwaaren. Die großen Reichthümer der geiſtlichen Corporationen und einzelner Kirchen-Fürſten beleben den Handel nicht mehr, und ohne reiche Rentenirer blüht kein Handelsplatz. — Hier war es, wo Bonifaz der erſte Biſchof war; hier bildete Guttenberg die Buchdruckerkunſt aus; mit Mainz eroberte Frankreich das linke Rheinufer. Um Mainz bewundert man die Ruinen der Römiſchen Waſſerleitung von Zahlbach, den Eichelſtein, welchem man Druſus als Erbauer zuſchreibt, die 18 Pfeiler der Römiſchen Rheinbrücke. Trefflich gedeihet der Wein, ſelbſt an den zahlreichen Feſtungs- und Außenwerksmauern.

Stadt Caſtel (Caßel) hat einen eigenen Bürgermeiſter, liegt an dem rechtem Rheinufer, ſeine Feſtungswerke mit 3 Forts nehmen 9,000 Meter ein, und das 4te auf der Petersaue 3,400. Der Ort iſt wegen der vielen Feſtungsgraben rund umher und der abſichtlich erhaltenen Moräſte in der Nähe ſehr ungeſund. Nur einige Straßen ſind gepflaſtert. Das ſchöne Auhaus hat der Krieg nicht zerſtört. Die Gemarkung iſt äußerſt fruchtbar und dorti-

gen Wein preisen die Kenner. — Kostheim, befestigter Marktflecken auf dem rechten Ufer, ist aus seinen Ruinen durch Wohlthätigkeit fast schöner wieder erstanden. Auf der Mainspitze sieht man noch die Ruinen der ehemaligen Gustavusburg. In der Feldmark blühen ein paar Ziegeleien, deren Produkt Mainz und die Festung sehr bedürfen.

b) Alzey, an der Baierschen Gränze, hat 2 Städte, 1 Marktflecken, 67 sonstige Ortschaften, 2,455 Häus. und 16,680 E.

Stadt Alzey (Br. 49° 47′, L. 25° 52′). Hauptort des Kantons, mit 451 Häus. u. 3,193 E., war schon ein unter den Römern bewohnter Ort. Weil viele Landstraßen den Ort durchziehen, ist er nahrhaft, obgleich ihn Durchmärsche fast verarmt hatten, aber die fruchtbare Umgegend und die betriebsamen Einwohner, fangen an, sich wieder zu heben. Das Schloß ist noch im Stande, das so genannte Burggraviat aber durch Lazarethe eine Ruine geworden.

Stadt Odernheim, an der Selz, mit 1 Kirche, 1 Hospital, 220 Häus. u. 1,278 Einw. — Flonheim, Marktflecken an der Wiesbach, mit 1,142 Einw. — Die andern Bürgermeistereien sind: Albig, Bornheim, Erbesbüdesheim, Flomborn, Framersheim, Freimersheim, Kettenheim, Niederwiesen, Offenheim, Weinheim, Wendelsheim.

c) Bechtheim, am alten Rhein, mit 4 Marktflecken, 39 sonstigen Ortschaften, 2,510 Häus. und 16,480 Einwohnern.

Bechtheim, Marktflecken und Hauptort, am Wedelgraben, mit 200 H. und 1787 E. — Westhofen, Marktflecken, mit 3 Kirchen, 3 Schulen, 220 Häusern, 4 Mühlen und 1,468 Einw. Letztere treiben starken Weinbau, und zeichnen sich durch die Reinlichkeit ihrer landwirthschaftlichen Nahrung und selbst in ihren Gärten aus. — Osthofen, Marktflecken, mit 260 Häus. und 1,140 Bewohnern. — Andre Bürgermeistereien: Abenheim,

Alsheim, Dittelsheim, Dorndürckheim, Eich, Eppelsheim, Gimbsheim, Hamm, Heppenheim, Heßloch, Monzernheim, Rheindürckheim, mit einer Rheinfähre.

d) Bingen, am Rhein und an der Nahe, mit 18 Ortſchaften, 1,158 H. u. 8,496 E.

Stadt Bingen, wo ſchon Druſus ein Caſtel zur Deckung der Straße nach Trier und Köln angelegt hatte. Im Jahr 1254 den 29ſten Mai, gründeten die Städte Mainz und Bingen zuerſt den Südteutſchen Städtebund, um ſich gegen die Befehdungen des Adels zu ſchützen; alſo faſt zur nämlichen Zeit mit der erſten Gründung der Nordteutſchen Hanſe (1241) Jetzt lebt die Stadt meiſt vom Wein- und Fruchthandel, und von ſehr ſtarkem Weinbau ihrer Feldmark. Die Stadt liegt am Rhein, Rüdesheim gegenüber. — Gleich unterwärts empfängt der Rhein die Nahe, wo hohe Felſen das Bingerloch einengen; deſſen furchtbare Felſen geſprengt und den Schiffern nicht gefährlich ſind. Ueber ſolches ragt die Burg Ehrenfels und Erzbiſchofs Hattos Mauſeturm hervor. Die Gegend iſt reizend, aber im heißen Sommer faſt unerträglich warm. Die Stadt hat 3 Thore, 1 Kirche; 1 lateiniſche Schule, 5 Hoſpitäler und Krankenhäuſer, 470 H. und 3,223 E. — Bürgermeiſtereien: Büdesheim, Genſingen, Kempten, Ockenheim.

e) Niederolm, am Rhein und an der Selz, mit 1 Marktflecken, 36 andern Ortſchaften, 2,027 Häuſern und 12,823 Einwohnern. In dieſem Canton wird der Landbau weniger fleißig als in den andern Cantonen betrieben.

Niederolm, Marktflecken, an der Selz, Cantons-Hauptſtadt mit einer Schloßruine und ſtarkem Weinbau. — Beetzenheim, ¼ Meile von Mainz, woſelbſt (damals Sicila genannt) Kaiſer Alexander Severus (236) ermordet worden ſeyn ſoll. — Gonſenheim, mit einem entdeckten ſchönen Römiſchen Bade. — Bürgermeiſtereien: Oberolm, Ebersheim, Eſſenheim, Finthen, Harcheim, berühmt durch ſeinen Wein,

gleich Laubenheim, Hechtsheim, Stadecken, Weisenau, Zornheim.

f) Oberingelheim, am Rhein und an der Selz, mit einer Stadt, 2 Marktflecken, 59 Ortschaften, 2,001 Häus., 13,968 Einw. und gutem Weinbau.

Oberingelheim, Marktflecken und Cantons Hauptort, mit 3 Kirchen, 1 Hospital, 229 Häus. u. 1,738 Einw., an beiden Ufern der Selzbach. —

Niederingelheim, Marktflecken, an der Selze, mit 1 Kirche, 2 Hospitälern, 2 Mühlen, 180 Häus. u. 1,360 Einw. Hier sieht man die Ruinen der prächtigen Burg Kaisers Karl des Großen, die er zwischen 768 und 774 erbauete. Sie hatte unter andern 100 Säulen von Granit oder Marmor. Es wurden hier viele Kirchen- und Reichsversammlungen gehalten. Die Franz. Rheinische Verheerung vom J. 1689, machte diese Kaiserliche Pfalz völlig zur Ruine. —

Mombach, ¼ Meile von Mainz, am Rhein, enthält eine schöne Gräfl. Walderdorffsche Villa. — Burgermeistereien: Aspisheim, Buderheim, Gaualgesheim, Großewinternheim, Heidesheim, Jugenheim, Niederhilbersheim, Sauerschwabenheim.

g) Oppenheim, Rhein, mit 1 Stadt, 3 Marktflecken, 34 Ortschaften, 2,392 Häus. und 15,521 Einwohnern.

Oppenheim, Cantonshauptstadt (Br. 49°, L. 25° 15'), auf einer Höhe, mit Mauern und 1 Kirche, für jede der 3 christlichen Konfessionen 4 Hospitälern, 325 H. 2,098 E. Die Burg Landskron, über derselben auf den Ruinen eines Castels von Drusus erbauet, wurde im Jahr 1689 in die Luft gesprengt. Eine Straße dieser an einem Berge gelehnten Stadt, ist schön, übrigens enge und winklig. — Guntersblum, ein Marktflecken an einem Bache, mit 1 schönen Leiningen-, Heidesheim-, Guntersblumschen Schlosse, 1 luth. u. 1 kathol. Kirche, mit 280 H. u. 1,239 E. — Nierstein, Marktflecken, am Rhein, mit

3 Kirchen, 3 Schulen, 207 H. u. 1,506 E., deren Wein berühmt iſt. Nahe dabei iſt ein ſchon von den Römern geſchätzter Schwefelbrunnen. Bürgermeiſtereien: Bodenheim, Dahlheim, Decheim, Dienheim, Dolgesheim, Mommernheim, Selſen, Waldlibersheim.

h) Pfeddersheim (Rhein) an der Pfrimm. Hier iſt der Landbau durch die Mennoniten beſonders ſehr hoch getrieben.

Pfeddersheim, Hauptſtadt des Cantons. Alle 3 in Teutſchland anerkannte chriſtliche Confeſſionen, haben hier Kirchen. Die Stadt hat 324 H. u. 1,500 E. und Ruinen einer alten Burg. Im Bauernkriege wurden hier im J. 1523 4,800 Mann derſelben niedergehauen. Eben ſo arg wurde das Gemetzel unter den Bürgern, als man die Stadt mit Sturm nahm. — Herrnsheim, Marktflecken, mit 1 Schloſſe des Herzogs Dahlberg. Bürgermeiſtereien: Bermersheim, Dahlsheim, Gundheim, Gundersheim, Heppenheim an der Wieſe, Hochheim, Hohenſülzen, Horchheim, Kriegsheim, Leiſelheim, Mölsheim, Mörſtadt, Monsheim, Neuhauſen, Niederflörsheim, Oberflörsheim, Offſtein, Pfiffligheim, Wachenheim, Wieſoppenheim.

i) Wöllſtein, an der Nahe und dem Appelbach, mit 1 Stadt, 1 Marktflecken, 33 ſonſtigen Ortſchaften, 1,706 Häuſ. u. 11,488 Einw.

Wöllſtein, Marktflecken und Hauptort an der Appelbach, mit 3 Kirchen, 213 Häuſ. u. 1,775 Einw. — Bürgermeiſtereien: Badenheim, Biebelsheim, Boſenheim, Freylaubersheim, Fürfeld, Planig, Sieffersheim, Sprendlingen, Wonsheim, Zozenheim.

k) Wörrſtadt, mit 3 Marktflecken, 31 ſonſtigen Ortſchaften, 2,374 H. u. 16,135 E.

Wörrſtadt, Hauptort und Marktflecken, wo ſich die Straße nach Mainz, Alzei, Kreutznach und Oppen-

heim durchschneiden, mit 1 Schlosse, 1 luth. Kirche, 1 Hospital. 180 Häus. u. 1,199 Einw. —. Bürgermeistereien: Armsheim, Biebelnheim, Ensheim, Gabsheim, Gaubickelheim, Hillesheim, Niedersaulheim, Oberhilbersheim, Partenheim, Udenheim, Udenheim, Vendersheim, Wallertheim, Wolfsheim.

1) Worms, am Rhein und an der Eisbach, bestehend aus der Stadt, mit 2 Höfen, 930 Häus. u. 6,230 Einwohnern.

Worms (Br. 49° 37′ 49″, L. 26° 0′ 57″), Cantonshauptort, mit alten unhaltbaren Festungswerken, die ihre Armuth nicht völlig zu schleifen erlaubte, hat 5 Thore, den Dom und noch 1 kathol. Kirche, 2 luth., 1 ref. Kirche, 1 Synagoge, 1 Krankenhaus, 1 Hospital, 1 ref. Waisenhaus, unter ~~seinen jetzigen~~ Bewohnern leben 450 Juden. Alles ist hier Trümmer einer besseren Vorzeit, es hat noch schöne Häuser, aber menschenleere Gassen. Kriege und langer Kampf mit den Fürst-Bischöfen, ruinirten die alte Reichsstadt. Noch hat die Stadt ein Gymnasium behalten mit 1 Direktor und 6 Professoren. Jede Confession hat ihre Elementarschule, selbst die Juden. Die hiesige Liebfrauenmilch wächst um die Liebfrauenkirche herum. Um ihres Weines willen, wurde die Stadt in der Theilung der Carolinger eine Teutsche Stadt, auch wohnten hier vorzüglich die Fränkischen Herzoge, und hielt man hier eine Reihe denkwürdiger Reichstage und Kirchenversammlungen. Das bekannte Wormser Edikt wider Luthern, publicirte Kaiser Karl V. im J. 1521 nach dem damaligen Reichstage. Die beiden Messen sind jetzt unbedeutend. Einen Theil ihrer Feldmark diesseits des Rheins, das Bürgerfeld, verlor die Stadt bei der Trennung von Teutschland. Ihr blühendstes Gewerbe ist jetzt der Getraidehandel, daneben Viehzucht, Weinbau, Tabaksfabrikatur, Gerberei und blüht bloß wegen des dortigen wohlfeilen Lebens jetzt manches Handwerk wieder auf.

C.

Die Provinz Oberheſſen.

1. Name. Lage. Größe.

Die Provinz Oberheſſen macht nicht ganz Oberheſſen aus, von dem Kurheſſen einen Theil um Marburg beſitzt. Sie iſt in neuerer Zeit mehr ausgerundet worden durch Erweiterungen, deren Bewohner eben ſo gut als die Oberheſſen einſt Catten waren, und liegt zwiſchen 25° 55′ bis 27° 23′ öſtl. L. und 50° 9′ bis 51° 19′ nördl. Br. Sie gränzt im Nordweſten an das Preußiſche Weſtphalen, im Nordoſten und Süden an Kurheſſen, im Südweſten an Frankfurt, Homburg und das Naſſauiſche, im Weſten an Naſſau und den Preußiſchen Niederrhein, und iſt jetzt 91¼ Q. Meil. groß.

Ganz abgeſondert liegt die Herrſchaft Itter in zwei Strichen im Waldeckſchen. Die Aemter Königsberg, Biedenkopf und Battenberg, hängen durch die Lahn nur mit einem ſchmalen Landſtrich mit der Hauptprovinz zuſammen. Den ſüdweſtlichen Winkel durchſchneidet hie und da fremdes Gebiet. — Ohne die lange fortgeſetzte Uneinigkeit der beiden Hauptdynaſtien eines Stammes und ohne den Eigenſinn der Miniſterien beider Höfe, iſt es unerklärbar, warum man nicht längſt gegenſeitig ſein Gebiet gegen einander durch Tauſche ausrundete. Viel Diener würden dann erſpart worden ſeyn, in den unnöthig kleinen Juſtiz- und Hebungsämtern. Es hätte der Unterthan dadurch einen näheren Souverän und nähere Centralbehörden erhalten! Hätten z. B. beide Höfe, Oberheſſen oder Hanau und das von Darmſtadt erworbene Weſtphalen gegen einander ausgetauſcht, das ſpäter Preußen erhielt, wie gedrängter im Staatskörper, wäre dann der Geſamtſtaat beider Linien, die doch im wahrſcheinlichen Lauf der Jahrhunderte am Ende durch Ausſterben einen Souverän erhalten dürften. Der

verſtorbene Kurfürſt, nach ſeiner Herſtellung, that den erſten Schritt zur Annäherung beider Linien. Sollten beiderſeitige Unterthanen, dem Fürſten und Volke zum Frommen, ſich nicht einſt in Verfaſſung, in der allgemeinen Geſetzgebung, in Maaß und Gewicht u. ſ. w. ſo nähern können, daß auch die Völker ſähen, daß ſie einem Stamm angehörten?

2. Phyſiſche Beſchaffenheit.

Das ganze Großherzogl. Oberheſſen iſt ein Gebirge, von den Vorbergen der Rhön zum kalten Vogelsberg und von da zur Höhe ſüdlich und zum Weſterwalde nördlich herab. Der öſtliche Vogelsberg iſt ein Baſaltgebirge. Seine höchſte Höhe hat er auf dem Oberwalde (2281 Pariſer Fuß über der Meeresfläche) im Amte Ulrichſtein und ſendet von da ſeine Aeſte aus. Allmälig verlieren ſich dieſe in Sandſtein mit einzelnen hervorragenden Baſaltkegeln, ohne Verſteinerungen, reich an Eiſen, arm an jeder andern Metallſchöpfung. — Das weſtliche Gebirge zieht ſich vom Taunus nach dem Amte Butzbach zum Hausberge hin, geht Gießen vorbei, in die Aemter Königsberg, Blankenſtein, Biedenkopf, Battenberg, ſelbſt in die Herrſchaft Itter, und bildet einen Saum an dem Weſterwalde und Weſtphalen. Dieſes Gebirges Hauptbildungen ſind Thonſchiefer, Grauwacke, Kalkſtein, Kupfer, Eiſen, Blei und etwas Silber und theils in Thonſchiefer, theils in Kalk verſteinerte Conchylien und Aſterien. Die höchſte Höhe iſt hier der große Feldberg, 2,606 Pariſer Fuß hoch. — Weder die Flora noch die Fauna dieſer Provinz haben irgend etwas Auszeichnendes. Das Hauptthal iſt das lachende Gefilde der Wetterau, eine Erweiterung des Flußgebiets der Nidda, das in ſeinem Süden vor Frankfurths Thoren, ein anderes Klima als das rauhe von Norddeutſchland aufſchließt. Vom öſtlichen Gebirge fließt die Lieder, die Aitfell, die Fulda nach der Fulda. Ein Gebirgsaſt bei Schwarzenborn, ſcheidet die Flußgebiete der Fulda und der Schwalm. Letztere ſtrömt nördlich der Eder zu. So wie

ſich die Ufer der Schwalm verflachen, werden ſie ſandſteinartiger. Homberg und Amöneburg liegen auf Baſaltbergen. Südlich des Urſprungs der Ohm erhebt ſich die Höhe von Feldkrücken und ziehen ſich die Berge nach Staufenberg, Gießen und Müntzenberg mit den Thälern der Lumda und Wiſeck. Südweſtlich ſchließen ſich die der Wetter und Horlof an, die der Nidda zuſtrömen. — Am Oberwald entſpringen die Nidda und Nidder, richten ſich erſt ſüdlich, dann ſüdweſtlich. Ein Gebirgsaſt ſcheidet dieſe beiden Flußgebiete. Die Schlöſſer Lißberg und Ortenberg ſtehen noch auf Baſaltkuppen. Von hier nach Büdingen, trifft man Verſteinerungen in Kalk- und Thonſchiefer. An der Gränze das Flußgebiet der Kintzig. An der Gränze der Provinz vereinigen ſich die Nidda und Nidder. Außer der Provinz entſpringen im Wittgenſteinſchen die Eder und die Lahn, beide Hauptflüſſe Oberheſſens. Die Eder durchſtrömt die Aemter Battenberg und Vöhl, und nimmt dort die Itter auf. Die Lahn berührt bei Breitenſtein das Amt Blankenſtein, durchſtrömt dann das Amt Biedenkopf, geht nach Wetzlar über und erreicht erſt wieder das Großherzogthum bei Staufenberg. Zwiſchen Staufenberg und Gießen, geht die Lahn über einen Arm des öſtlichen Gebirges, den Gleyberg und Oetzberg ſtehen noch auf Kuppen von Baſalt. Vom Vogelsberg nimmt ſie die Ohm, Lumda und Wiſeck auf, und vom weſtlichen Gebirge alle Bäche bis auf die Uſe. Durchſchnitten iſt dieſes Gebirgsland durch eine Menge Thäler in allen Richtungen. Die Berge, größtentheils von mäßiger Höhe, tragen eine Fülle von Laubholz, und die Thäler haben zwar einen ſchweren Lehm, der, mit Oberheſſiſchem Fleiße kultivirt, für Viehzucht und Futterkräuter vorzüglich, jedoch auch für Obſtbau und Getraide ſehr geeignet iſt. Mag die Spitze und ſteile Seite einiger Berge ſteinig ſeyn, ſie trägt doch faſt allenthalben Wald, und die Darmſtädtiſche Waldkultur, obgleich durch zu viel ſchreibende und rechnende Dienerſchaft koſtbar, iſt eine der vorzüglicheren in Teutſchland.

Schiffbar ist die Lahn noch immer nicht. Würde sie es aber nicht längst seyn, wenn die 3 Dynastien zu Cassel, Darmstadt und Wiesbaden ihrer Unterthanen gemeinschaftliches Interesse anerkennten? Die Hindernisse sind unbedeutend, im Vergleich gegen die Kameralvortheile, z B. des Holzabsatzes, wenn man auch die leichtere Getraideausfuhr der Oberwetterau nicht mit anschlagen will, und endlich wird doch die Rheinoctroy eine freie Fahrt bis zum Meere, und eine Schifffahrt ohne Stapel in der Wirklichkeit darstellen. Selbst die Niederländer werden endlich einsehen lernen, daß sie nur auf diesem Wege manche ihnen und ihrem Schiffbau unentbehrliche Produkte Teutschlands wohlfeil erhalten können. Bessere Landstraßen hat jetzt die üppige Wetterau, deren schönsten und fruchtbarsten Theil Darmstadt besitzt, endlich erhalten, aber die Flußkommunikationen sind noch, wie die Natur sie nicht gab, sondern menschliche Nachlässigkeit und mönchische Mühlencameralistik sie verdarb. Eben daher sind die Wiesen des schönen Gebirgslandes noch lange das nicht, was sie werden könnten, — Oberhessen hat verschiedene Teiche, aber keine Seen und bei Gießen, Vilbel, Okarben, Steinfurt und Echzell Heilquellen, die indeß keinen großen Ruf haben. Rauh ist die Luft auf den Gebirgen, wärmer in den Thälern, wie allgemein, aber der Weinbau der Südgränze ist noch sehr unbedeutend.

3. Kultur des Bodens. Kunstfleiß. Handel.

Es bringt die Natur des Bodens mit sich, daß man mehr Roggen und Hafer, als Waizen und Gerste in Oberhessen bauet. Auch ist der hiesige Landmann in Hinsicht der Bodencultur weniger geneigt außer den Thälern für etwaige Verbesserungen der natürlichen Fehler des Bodens hin zu arbeiten, als der Rheinhesse, weil die Natur die Anstrengung in den Oberhessischen Bergen karger belohnt. Der Rheinhesse und Starkenburger wendet seine Industrie mehr auf die Landwirthschaft als der Oberhesse, der mehr Gewinn

dabei findet, das Producirte zu veredeln, als viel zu produciren. Die Induſtrie der verſchiedenen Provinzen eines Staats hat ſich folglich ſehr rational modificirt. Die Kartoffel macht eine Hauptnahrung des ärmeren Volkstheils aus, zumal die Provinz im Ganzen nicht hinreichend Getraide erbauet. Hülſenfrüchte, Rübſaamen, Flachs hat ſie dagegen über den Bedarf und an Obſt, Aepfeln und Zwetſchen etwa für das Bedürfniß. Die Sägemühlen, Kohlenmeiler und Potaſchekeſſel, veredeln viele Waldprodukte für das Ausland. Die Pferderaſſe erhielt ſich gut, vermuthlich wirkte dazu mit das landesherrſchaftliche Geſtüt zu Ulrichſtein, doch iſt ſie höchſt unbedeutend, da ganz Oberheſſen kaum 10,000 Pferde zählt. Der Ochs hat den Ackerzug. Die Rindviehzucht iſt der vornehmſte Nahrungszweig, untergeordnet die Schaafzucht: 1819, 17,804 Ochſen, 63,880 Kühe, 22,637 Stück Jungvieh und 157,379 Schaafe. Von den gewöhnlichen Produkten der Rindviehzucht kann wohl wenig ausgeführt werden, wohl aber von den Produkten der Gänſe- und Schweinezucht. Die Jagd iſt bedeutend bei der ſtarken Waldung, die Fiſcherei dagegen ſehr unbedeutend.

Zu Itter, Butzbach und Silberg wird Kupfer gewonnen, dagegen Eiſen in den Aemtern Königsberg, Friedberg, Lich und Ortenberg. Salz, zu Salzhauſen, Wiſſelsheim und Büdingen, doch nicht hinreichend für das Bedürfniß der Provinz, im Butzbacher Stadtwalde Bergkryſtall, bei Gladenbach Dachſchiefer, im Amte Lich Kobald.

Garnſpinnereien, Leinen- und Wollenzeugweberei, ſind in Oberheſſen ſehr allgemein, beſonders in den Aemtern Homberg, Nidda, Butzbach, Biedenkopf und Lauterbach. In den Aemtern Itter, Bingenheim und Blankenſtein, beſchäftigt ſich Alles mit Strumpfſtricken. Die Städte Nidda und Butzbach haben Strumpffabriken. Biedenkopf, Homburg an der Ohm, Butzbach und Grebenau, treiben viel Gerberei. Das Amt Grünberg liefert halbwollene und baum-

wollene Gewebe, Biedenkopf gute Hüte, Nidda seidene Strümpfe. Die Grafschaft Nidda hat Glashütten. Papiermühlen hat das Land mehrere, Vitriolsiedereien das Amt Blankenstein, Eisenhammer die Aemter Biedenkopf, Lich, Königsberg, Battenberg, Ulrichstein und Friedberg, Eisenwaarenfabriken zu Büdingen und Biedenkopf, 1 Blaufarbenwerk zu Obbornhofen. Die Kupfer- und Messinghütten des Amts Böhl ernähren dort viele Menschen.

Die Hauptausfuhr besteht hauptsächlich aus Garn, Leinewand, wollenen Strümpfen, Leder, Glas, Papier, Vitriol, Kupfer, Messing und Eisenwaaren, Holz, Mastvieh und Schweinen. Den großen Ein- und Verkauf macht die Provinz in und durch Frankfurt, durch dessen Straße aus einem Theil Norddeutschlands das Land viel Gewinn hat.

4. Einwohner.

Im Jahre 1818 zählte die Provinz 249,174 Einwohner, mit Einschluß von fast 6,000 Juden, folglich auf der Q. Meile 2,728 Menschen, in 32 Städten, 25 Marktflekken, 629 Dörfern, Weilern, Höfen und 42,931 Häusern.

Für den öffentlichen Unterricht sorgt die Landesuniversität und das Pädagogium zu Gießen, ferner die lateinischen Schulen zu Büdingen und Friedberg.

5. Provinzialverwaltung.

Die Provinz hat ihre eigene Verwaltung in der Regierung, im Landeskriegscommissariat, im Kirchen- und Schulrath, im Hofgericht, im Criminalgericht, welches dem Hofgericht untergeordnet ist, in der Hofkammer. Alle diese halten zu Gießen ihre Sitzungen.

Die evangelisch-lutherische Geistlichkeit hat 3 Superintendenturen und jede Superintendentur mehrere Inspektorate. Die reformirte hat Inspektoren.

Die Forſten bilden 4 Oberforſtämter, zu Battenberg mit 7, zu Eichelſachſen mit 5, zu Romrod mit 12 und zu Hochweißel mit 3 Unterforſten.

Die Biſchöfliche Hierarchie der katholiſchen Geiſtlichkeit, iſt noch nicht organiſirt.

6. Standesherren.

Die Standes- und Grundherren dieſer Provinz beſitzen 10 Städte, 224 andre Ortſchaften mit 90,501 Unterthanen, nämlich:

	Einwohner.
1) der Fürſt von Solms-Braunfels, die Aemter Hungen, Wölfersheim und Grüningen, hat ein Unterkonſiſtorium zu Hungen	10,555
2) der Fürſt von Solms-Lich, die Aemter Lich und Niederweißel, hat ein Unterkonſiſtorium zu Lich	6,025
3) der Graf von Solms-Laubach, die Aemter Laubach und Utphe, hat ein Unterkonſiſtorium zu Laubach	5,490
4) der Graf von Solms-Rödelheim die Aemter Rödelheim und Aſſenheim, hat ein Unterkonſiſtorium zu Rödelheim	5,297
5) der Graf zu Solms-Wildenfels, mit dem Dorfe Engelthal	174

Alle 5 regierende Häuſer Solms haben eine gemeinſchaftliche Juſtizkanzlei zu Hungen.

6) der Fürſt von Iſenburg-Birſtein, mit dem Amte Wenings	2,661
7) der Graf von Iſenburg-Büdingen, mit den Aemtern Büdingen und Morſtadt, hat ein Unterkonſiſtorium zu Büdingen	10,960
8) der Graf von Iſenburg-Meerholz, mit dem Amte Marienborn	2,130

	Einwohner
9) die Gräflich Leiningen-Westerburgsche Herrschaft Idenstadt	74
10) Der Graf von Stolberg Wernigerode, mit dem Amte Gedern, hat ein Unterkonsistorium zu Gedern	3,708
11) Der Graf von Stolberg-Roßla, mit dem Amte Ortenberg, hat ein Unterkonsistorium zu Ortenberg	3,644
Die Isenburg- und Stolbergschen Häuser haben eine Gesammt-Justizkanzlei zu Büdingen, welche sich auch über die Fürstlich-Isenburgschen Besitzungen des Fürstenthums Starkenburg erstreckt.	
12) Der Graf von Görz, mit dem Amte Schlitz, hat ein Unterkonsistorium zu Schlitz	6,898
13) Die Freiherren von Riedesel, mit den Aemtern Lauterbach, Engelroth, Freienstein, Atrenschlirf und Oberohmen	19,503
14) Der Graf von Ingelheim, wegen Oberelenbach	799
15) Die Freiherren von Buseck, wegen des Busecker Thals	5,173
16) Des Freiherren von Rabenau Gericht Londorf mit	3,153
17) Das von Breidensteinsche Gericht Elmhausen	716
18) Das Gräflich von Eltzische $\frac{1}{8}$ an dem Orte Burggräfenrode	412
19) Der Freiherrl. von Frankensteinsche Ort Ockstadt, nebst dem Straßheimer und Usaer Hof	763
20) Der von Gründerodische Ort Höchst, an der Nidder	447
21) Gräfl. Isenburg-Büdingscher und Freiherrl. von Löwscher Antheil an der Ganerbschaft Staaden	1,063

	Einwohner
22) ꝛc. der Familie von Krug und von Kleveſaal am Gericht Geisnidda	279
23) Freiherrlich von Löwiſches Gericht Langenhain und Ziegenberg	533
24) Derſelben Familie Orte Steinfurt und Wiſſelsheim	533
25) von Rauiſcher Ort Beyenheim	344
26) von Schenkſches Gericht zu Rülfenrod, Hermannſtein, Winnerod, Keſtrich und Antheil am Euſer Gericht und Wiſſelsheim	960
27) von Seebachſcher Antheil am Dorfe Stordorf	
28) Freiherrlich v. Venningſcher Ort Lindheim	408
29) Freiherrlich von Wetzelſcher Ort Melbach	415

Bei der ſtandesherrlichen Dienerſchaft, die mit Juſtiz, Polizei, Kirchen- oder Medicinaldienſt beauftragt iſt, iſt es eine Eigenthümlichkeit, daß ſie zugleich Großherzogliche Dienerſchaft iſt.

Uebrigens rührt es noch aus der vorigen Deutſchen Ländertheilung her, die in dieſem Jahrhundert, in Hinſicht der Souveränität einfacher geworden iſt, daß manche Standes- und Grundherren in dieſer Provinz, theils mit dem Landesherrn ſelbſt, theils unter ſich in ſehr ungleichen Verhältniſſen, die Einkünfte und Rechte der unverletzt gebliebenen Grundherrlichkeit beziehen.

Faſt alle Patrimonial-Gerichtsbarkeiten ehemaliger unmittelbarer Reichsritter liegen im Gebirge. Es ſcheint, daß die Reichsritterſchaft ſich dort am längſten zu behaupten wußte, nach der langen Fehde mit den größeren Reichsſtänden im Mittelalter.

7. Eintheilung. Topographie.

In 28 Domanialämter, die indeß zum Theil auch Hoheitsämter ſind, und 2 reine Hoheitsämter.

a) Stadtamt Gießen.

Gießen, Stadt an der Lahn, mit geschleiften, in Spaziergänge umgewandelten Festungswerken, Hauptstadt der Provinz und daher Sitz der Regierung, des Hofgerichts, des peinlichen Gerichts, der Hofkammer, des Kirchen- und Schulraths, eines Superintendenten und des Stadt- und Landamts, mit 1 Brücke über die Lahn. Im Schlosse versammeln sich die Provincialbehörden. Die dortigen beiden Kirchen heißen Burg- und Stadtkirche. Ein Zeughaus, 1 Hospital und 1 Krankenhaus, finden sich hier mit 724 Häus. und 6.289 Einw. Die hiesige Universität wurde im Jahre 1807 gestiftet, hat 25 Professoren und 250 Studierende, an Hülfsanstalten 1 philologisches Seminar, 1 Entbindungsanstalt, mit einer Hebammenschule, 2 Bibliotheken, mit Einschluß der Senkenbergschen, 1 ökonomischen botanischen Garten, 1 Provincial-Pädagogium, mit 11 Lehrern, unter Aufsicht der Universität und 1 Stadtschule, mit 3 Knaben- und 3 Mädchenlehrern. Außer den Collegien und der Universität, ernähren sich die Bürger vom Ackerbau und gewöhnlichen städtischen Gewerben. — Großenlinden, 1 kleine Stadt, mit 137 Häus. und 828 Einw. — Schultheißereien: Klein-Linden, Trohn und Wiseck.

b) Landamt Gießen, hat mit dem Stadtamt 20.450 Einw. Großherzoglich. —

Stqufenberg, Stadt, an der Lahn, 98 Häus., 434 E. — Im Gericht Lollar: Daubringen, Lollar, Mainzlar, Rutterschausen und Kirchberg. — Im Gericht Steinbach: Garbenteich, Steinbach, Watzenborn und Steinberg. — Im Gericht Heuchelheim: Fellingshausen, Heuchelheim, Rodheim.

Standesherrlich.

Im von Rabenauischen Gericht Londorf: Londorf, mit 1 Schlosse, 123 Häus. und 730 Einw., Allershausen, Geilshausen, Kesselbach und Odenhausen, Rüdingshausen, Weickershain und Hainer-Hof.

Im Buſecker Thal: Alten-Buſeck, Oppenrod und Rödchen, Beuern, Beſrod, Reißkirchen, Burkhardsfelden, Großen-Buſeck, an der Wiſeck, mit 1 Schloſſe, 191 Häuſ. und 1,173 Einw.

c) Amt Allendorf, an der Lumbde, an Kurheſſiſcher Gränze.

Allendorf, Stadt, an der Lumbde, Amtsſitz mit Kirche, 183 Häuſ. und 1,179 Einw.

d) Amt Alsfeld, hat 2 Städte, 25 ſonſtige Ortſchaften, 1,452 Häuſ. und 8,700 Einw.

Alsfeld, Stadt und Amtsſitz, an der Schwalm, mit 4 Thoren, 1 alten Schloſſe, 2 Kirchen, 1 Waiſenhauſe, 508 Häuſ., 3,128 Einw., hat Ratin- und Moltonweberei, auch große Garnbleichen. Grobes Landtuch wird hier bis zu 3 gGr. herab gewebt, und herrſcht hier viel Gewerbfleiß.

Grebenau, Stadt, an der Loſſe, mit 1 Kirche, 136 Häuſ., 751 Einw., in deren Umgegend viele Wollweberei, Gärberei und Strumpfwirkerei herrſcht. — Altenburg, verfallenes Schloß und Dorf. Andere Dörfer: Bieben und Meerlos, Brauerſchwend, Eiſa, Elbenrod, Eudorf, Cälersdorf, Fiſchbach, Heidelbach, Münchleuſel, Reinrod, Renzendorf, Reibertenrod Reimerod, Schwabenrod, Schwarz, Udenhauſen, Wallersdorf.

e) Amt Altenſtadt.

Großherzoglich.

Altenſtadt, an der Nidder, Amtsſitz, mit 161 Häuſ. und 864 Einw., mit Weinbau. Dörfer: Heldenbergen, Oberau und Rommelshauſen, Rodenbach, Stammheim.

Standes- und grundherrlich.

Patrimonial-Gerichtsort Lindheim.

Iſenburgſches Amt Marienborn.

Schloß Marienborn. Schultheißerei: Bergheim, Eckartshauſen, Himbach, Wiedermuß.

Patrimonial-Gerichtsort Höchst, an der Nidder.

Patrimonial-Gerichtsort und Herrschaft Engelthal.

Standesherrlich Isenburgsches Amt Büdingen.

Büdingen, Stadt, am Semen, gut gebauet, mit 3 Thoren, 1 Residenzschlosse des Grafen, 2 Vorstädten, 1 lateinischen Schule, 1 Waisen- und 1 Armenhause, 345 Häus. und 2,262 Einw., Sitz der standesherrlichen Justizkanzlei; Gewerbe in Wollenweberei und Nadelmachen. Nahe dabei 1 Eisengießerei, 1 Eisenhammer, Steinbrüche, und 1 kleine, 1,200 Centner Salz liefernde Saline. — Dörfer: Aulendiebach, Düdelsheim, Hayngründ, Mittelgründ, Rinderbiegen, Büches, Calbach, Diebach, am Haag, Dudenroth, Rohrbach, Orleshausen, Pferdsheim, Stockheim, Vonhausen, Wolff.

f) Amt Battenberg, mit 2 Städten, 20 sonstigen Ortschaften, 1,170 Häus. und 7,545 Einw.

Battenberg, Stadt und Amtssitz, an der Eder, mit 1 Schlosse, 1 Kirche, 140 Häus. und 943 Einw. Hatzfeld, Stadt an der Eder, mit 1 Kirche, 118 H. und 718 Einw. Sie soll der Stammort der Fürsten gleichen Namens seyn. — Dörfer: Allendorf, Battenfeld, Berghofen, Bromeskirchen, Dodenau, Eifa, Frohnhausen, Holzhausen, Leisa, Oberasphe, Rettighausen, Rennertehausen.

g) Amt Biedenkopf, an der Lahn, mit 1 Stadt und 18 Ortschaften, 1,132 Häus. und 7,425 Einw.

Biedenkopf, zweite Provincialstadt und Amtssitz, mit 466 Häus. und 3,237 Einw. Hier wird viel Wollenzeugweberei, Leinenweberei, Gerberei, Hutmacherei, Eisenarbeit geliefert. — Die nahen Gebirge, besonders der Syl und Kohlenberg, enthalten viel Mineralien.

Im Gericht Dautphe: Allendorf, Buchenau, Dautphe, Dammshausen, Eckelshausen, Friedensdorf, Herzhausen, Holzhausen, Homertshausen, Combach, Mornshausen, Sieberg, Wolffsgeuben; Dörfer.

Im Gericht Deckbach: Deckbach und Engelbach.

b) Amt Bingenheim, mit 2 Marktflecken, 18 ſonſtigen Ortſchaften, 1,637 Häuſ. und 8,681 Einw., hat viele Strumpfſtricker.

Großherzoglich.

Bingenheim, Marktflecken und Amtsſitz, an der Horlof, mit 111 Häuſ. und 623 Einw. — Dörfer: Echzell, an der Horlof, Badeort, mit 261 Häuſ., 1,402 Einw., Berſtadt, Biſſes, Blofeld, Dauernheim, Gettenau, $\frac{7}{12}$ von Heuchelheim, Leidhecken.

Standesherrlich.

Im Iſenburg-Büdingiſchen Amte Mockſtadt: Nieder-Mockſtadt, Sitz des Amts, Ober-Mockſtadt, Heegheim, Effolderbach.

In der Ganerbſchaft Staaden, ſtandesherrlichen Antheils (der Großherzogliche gehört zum Amte Altenſtadt): Staaden, Stadt, an der Nidda, Gerichtsſitz, mit 1 Burg, in welche man über 6 Brücken gelangt, und 1 Kirche, 82 Häuſ. und 487 Einw., auch 1 Heilquelle. — Dörfer: Nieder-Florſtadt, Ober-Florſtadt.

i) Amt Blankenſtein, nebſt Grund Breidenbach, auf den Vorbergen des Weſterwaldes, hat 1 Marktflecken, 1,952 Häuſ. und 12,097 Einw., ein Bergvolk einfacher Sitten, das ſich von Holzarbeit, Bergwerken, Strumpfſtrickerei und Viehzucht ernährt und meiſt von Kartoffeln lebt.

Im eigentlichen Amte: Gladenbach, Marktflecken und Amtsſitz, mit 161 Häuſ. und 936 Einw.; in der Nähe bricht man guten Dachſchiefer. — Dörfer im Niedergericht: Ammenhauſen, Bellenhauſen, Dernbach, Dietenshauſen, Erdhauſen, Friedertshauſen, Frohhauſen, Kehlbach, Krumbach, Mornshauſen, Rachelshauſen, Römershauſen, Rüchenbach, Runzhauſen, Sinkershauſen, Weidenhauſen; im Obergericht: Bottenhorn, Endbach, Günterod, Hartenrod, Hülshoff, Schlierbach, Wommelshauſen.

Im Grund Breidenbach, gemeinſchaftlich mit der adlichen Familie Breidenſtein: Breidenbach, mit 1 Eiſen-

bergwerk, Breidenstein, Frechenhausen, Gönnern, Klein-Gladenbach, Lupfeld, Niederdieten, Niederhörlen, Niedereisenhausen, Oberdieten, Oberhörlen, Obereisenhausen, Quotshausen, Roth, Simmersbach, Steinperf, Wallau, Bellingshausen, Hof, Weisenbach, Wiesenbach, Wolzhausen.

k) Amt Büdesheim, mit 2 Marktflecken, 1 Dorf, 322 Häus. und 1,887 Einw.

Büdesheim, Marktflecken und Amtssitz; Kaichen, Marktflecken; Rendel, Dorf.

l) Amt Burg-Friedberg, begreift an Großherzoglichem Gebiet:

Burg-Friedberg, auf einem Felsen, mit der Vorstadt zum Garten, ist durch Mauern, Gräben und Thürme befestigt. Sitz des Amts.

Assenheim, Stadt, zu ½, die andern gehören den Grafen von Solms-Rödelheim und Isenburg-Büdingen. Wächtersbach, hat 121 Häus. und 622 Einw. In der Nähe sind Steinkohlenlager. Burggräfenrode, zu ½ Großherzoglich, zu ½ Solms-Rödelheimisch, zu ½ Gräflich Elzisch.

An standesherrlichem Gebiet:

Von Nauischer Patrimonial-Gerichtsort Bepenheim, Standesherrlich Gräflich-Leiningen-Westerburgsche Herrschaft Ilbenstadt.

Freiherrlich von Wetzelscher Ort Melbach.

Solms Rödelheimsches Amt Nieder-Wöllstadt: Nieder-Wöllstadt, Amtssitz, Marktflecken. Dörfer: Bauernheim, Einartshausen, Fauerbach, Ossenheim.

Freiherrlich von Frankensteinscher Ort Ockstadt, nebst den Höfen Straßheim und Usa.

Freiherrlich von Löwscher Patrimonial-Gerichtsort Steinfurt.

m) Amt Butzbach und Philippseck, mit 2 Städten, 12 ſonſtigen Ortſchaften, 1,472 Häuſ. und 7,833 Einw.

Butzbach, Stadt und Amtsſitz, an einem der Wetter zuſtrömenden Bache, mit 4 Thoren, 1 Schloſſe und Garten, 1 Kirche, 1 Hoſpital, 405 Häuſ., 2,078 Einw., deren viele Wollenzeuchweberei treiben, Hüte verfertigen, Schifterarbeit und Rothgerberei üben; Münzenberg, Stadt, zu $\frac{1}{4}\frac{3}{2}$ Großherzoglich, die andern $\frac{1}{4}\frac{1}{2}$ beſitzen Solms-Braunfels, Stolberg-Gedern, Stolberg-Ortenberg und Solms-Laubach.

Trais-Münzenberg, zur Hälfte, $\frac{1}{4}$ beſitzt Solms-Braunfels, $\frac{1}{4}$ Solms-Laubach. — Dörfer: Bodenrod, Fauerbach, Hochweiſel, Maibach, Münſter. Bei ſolchem das Großherzogl. Schloß Philippseck, mit 1 Weinberge; Oppershofen, Oſtheim, Rockenberg.

n) Amt Friedberg.

Friedberg, ehemalige Reichsſtadt, und Amtsſitz, an der Usbach, iſt ummauert, hat 2 Kirchen, 1 lateiniſche Schule, mit 5 Lehrern, 3 Bürgerſchulen, und, mit Einſchluß der Burg und der Vorſtadt Garten 493 Häuſ., 2,833 Einw. Hier iſt ein evangeliſch-proteſtantiſches Schullehrer-Seminarium. Die Stadt hat eine Polizeideputation. — Oberrosbach, mit 1 Vorwerk, 175 Häuſ. und 467 Einw. — Dörfer: Niederrosbach, Niedermörlen, nebſt Saline Wiſſelsheim, Obermörlen und der von Ritterſche Hof Haſſelhecke, Oberwöllſtadt.

o) Amt Geisnidda (zu $\frac{1}{2}\frac{9}{0}$ Großherzoglich, $\frac{1}{2}\frac{0}{0}$ den Familien von Krug und von Kleveſahl). Die Ortſchaft Geisnidda, Amtsſitz und der Hof Geiſenbach.

p) Amt Großkarben, mit 1 Marktflecken, 3 ſonſtigen Ortſchaften, 441 Häuſ. und 2,572 Einw.

Großkarben, Marktflecken und Amtsſitz, an der Nidda; Kleinkarben, Okarben, mit 1 Heilquelle.

q) Amt Grünberg, am Vogelsberg, und um die Quellen der Wetter, mit 1 Stadt, 1 Marktflecken, 30 ſon-

ſtigen Ortſchaften, 1,769 Häuſ. und 9,593 Einw. Auch hier benutzte der fleißige Oberheſſe, wegen Unzulänglichkeit des Bodens zu ſeiner Ernährung die Gewäſſer zu Mühlen und die rohen Produkte zur Veredlung.

Grünberg, eine ummauerte Stadt, und Amtsſitz, an der Quelle der Wetter, mit 1 Kirche, 411 Häuſ. und 2,374 Einw., die ſich mit Wolle und Tuchweberei beſchäftigen. — Dörfer im Landgericht Grünberg: Bellershayn, Flenſungen, Göbelnrod, Großlumda, Haarbach, Ilsdorf, Lauter, Lehnheim, Lindenſtruth, Merlau, Queckborn, Reinhardtshayn, Saaſen, Stangenrod, Stockhauſen, Weickartshain; im Gericht Niederohmen: Atzenhayn, Kleinlumda, Bernsfeld, Niederohmen, Wettſaaſen. — Ein von Schenkſches Gericht Winnerod.

r) Amt Herbſtein.

Herbſtein, Stadt, an der Altfell, mit 244 Häuſ. und 1,663 Einw.

s) Amt Homberg, an der Ohm, mit 1 Stadt, 34 ſonſtigen Ortſchaften, 1,300 Häuſ., 7,698 Einw. Im ganzen Amte iſt viele Gärberei, Wollenzeuch- und Linnenweberei.

Homberg, Stadt, an einem Berge, an der Ohm, über ſolcher 1 Schloß, mit 1 Kirche, 1 Hoſpital, 7 Mühlen. Dörfer: Appenrod, Burggemünden, Büßfell, Bleidenrod, Dannenrod, Deckenbach, Ehringshauſen, Elpenrod, Ermenrod, Gontershauſen, Haarhauſen, Haynbach, Hoingen, Maulbach, Niederoffleiden, Niedergemünden, Oberoffleiden, Otterbach, Schadenbach. — Rürfenrod, Gerichtsſitz eines von Schenkſchen Patrimonialgerichts.

t) Amt Hüttenberg, an der Naſſauiſchen Gränze, mit 9 Ortſchaften, 718 Häuſ. und 3,689 Einw.

Langgöns, Dorf und Amtsſitz, mit 224 H. u. 1,173 Einw. — Dörfer: Allendorf, an der Lahn, Annerod, Hauſſen, Kirchgöns, Leihgeſtern, Pohlgöns. (Es wird vom Amte in einer Scheuer, bei Halm und Holz, Voigteigericht, mit 12 Schöffen und 1 Schrei-

der und in der Amtswohnung das Landgericht, wobei der Gerichtsschreiber a sistirt mit 12 Schöffen gehegt.)

u) Amt oder Herrschaft Itter, zwischen dem Waldeckschen und Kurhessischen Gebiet, mit 1 Marktflecken, 30 sonstigen Ortschaften, 749 Häus. und 5,196 Einw. Sie nähren sich hauptsächlich vom Bergbau, Holzarbeiten, Garnspinnen und Leineweben.

Böhl, Dorf und Amtssitz, an der Asel, 68 H., 453 Einw. — Dörfer: Asel, Badorf, Buchenberg, Deisfeld, Dorf-Itter, Eimelrod, Horbshausen, Hemminghausen, Herzhausen, Höringhausen, Kirchenlotheim, Marienhagen, Niedernorke, Obernburg, Oberwerba, Schmittlotheim, Thal-Itter.

v) Amt Königsberg, an der Lahn, mit 1 Stadt, 10 sonstigen Ortschaften, 795 Häus., 4,198 Einw.

Königsberg, Stadt und Amtssitz, am Ursprunge der Bieber, mit 1 verfallenen Bergschlosse, 1 Kirche, 85 Häus., 429 Einw. — Dörfer: Bischoffen, Frankenbach, Naunheim, Niederweidbach, Oberweidbach, Roßbach, Waldgirmes, Wilsbach. — von Schenksches Gericht Hermannstein.

w) Amt Lißberg, auf dem Vogelsberge, an der Kurhessischen Gränze, mit 1 Stadt, 1 Marktflecken, 34 Ortschaften, 1,376 Häus. und 7,190 Einw.

Lißberg, Stadt, an der Nidder, mit 1 Bergschloß, 1 Kirche, 75 Häus. und 430 Einw. — Dörfer im Gericht: Burkhardts- und Krainfeld, Bermuthshain und Breungeshain, Burkhardts, Busenborn, Crainfeld, Eichelsachsen, Eschenrod, Grebenhain, Hartmannshain, Herchenhain, Kaulstoß, Sichenhausen, Wingershausen. — Dörfer im Unteramt Lißberg: Bredenheid, Bobenhausen, Eckhardtsborn, Schwickartshausen.

x) Amt Nidda, mit 1 Stadt, 27 sonstigen Ortschaften, 1,405 Häus. und 7,315 Einw. Sie nähren sich, wie

die meisten Gebirgshessen, durch Spinnen, Gärberei und Weben zum größern Theil.

Nidda, Stadt und Amtssitz, an der Nidda, hat 1 Schloß, 1 Kirche, 1 Hospital, 282 Häus. und 1,485 Einw., 1 Polizeikommission und Armenkommission, einigen Getraide- und Holzhandel. — Salzhausen, eine kleine Saline, welche jährlich etwa 2,300 Centner Salz giebt. — Ortschaften: Bellmuth, Eichelsdorf, Fauerbach, Glashütten, Kohden, Langd, Michelnau, Ober- und Unterlais, Oberschmitten, Rodheim, Steinheim, Unterschmitten, Wallernhausen.

y) Amt Ortenberg, mit 1 Stadt, 3 Marktflecken, 20 sonstigen Ortschaften, 1,704 Häus. und 10,015 Einw.

Ortenberg, Stadt und Amtssitz, an der Nidder, zu ½ Großherzoglich, zu ½ Gräflich Stolberg-Ortenbergisch oder Gedernsch, Sitz der Gräflichen Kollegien, mit 1 Schlosse, 131 Häus. und 939 Einw., die starken Flachs- und Garnhandel treiben. — Dörfer: Bleichenbach, Bergheim, Enzheim, Gelnhaar, Hainchen, Selters, Wippenbach, Effolderbach, zu ½ Großherzoglich, zu ½ Stolberg-Ortenbergisch und Isenburg-Büdingisch.

Standesherrlich: das Gräflich Stolbergsche Amt Gedern.

Gedern, Marktflecken und Amtssitz, mit 253 Häus. und 1,624 Einw. und 1 Schlosse; Ranstadt, Marktfl. — Dörfer: Usenborn, Volkartshain.

Das Gräflich Stolbergsche Amt Ortenberg hat:

Hirzenhain, Mittelseemen, Niederseemen, Oberseemen, Steinberg; Dörfer.

Das Fürſtlich Iſenburg-Birſteinſche Amt Wenings hat:

Wenings, Marktflecken, an einem Berge, mit dem Schloſſe Moritzſtein, 147 Häuſ. und 827 Einw. — Dörfer: Bindſachſen, ½ Boßgeſäß, Burgbracht, Gelnhaar, Hizkirchen, Illnhauſen, Lefenrode, Merkenfritz, Wenings.

2) Amt Romrod, an der Schwalm, mit 2 Städten, 24 ſonſtigen Ortſchaften, 1,740 Häuſ. und 10,186 Einw.

Romrod, Stadt und Amtsſitz, mit Oberrode 178 Häuſ. u. 957 Einw.

Im Landgericht: Billertshauſen, Heimertshauſen, Hergersdorf, Hopfgarten, Leuſel, Liederbach, Nieder-Breidenbach, Ober-Breidenbach, Oberſorg, Strebendorf, Unterſorg, Wadenrod, Zell, Dörfer.

Im Gericht Angerod: Kirdorf, Stadt, an der Klein, mit 117 H. und 988 E. — Angerod, Dorf.

Im Gericht Leuſel: Aenshain, Bernsburg Erbenhauſen, Lehrbach, Oberglesn, Wahlen, Dörfer. — Dieß Gericht iſt in mehreren Stükken gemeinſchaftlich mit der Familie Schenk zu Schweinsberg, welche daher auch einen beſondern Juſtitiarius anſtellt.

aa) Amt Schotten und Stornfels, auf dem Vogelsberg, an der Nidda, mit 1 Stadt, 21 ſonſtigen Ortſchaften, 1,182 Häuſ. und 5,895 Einw. — Dabei das Jagdhaus Kilians-Herberge.

Schotten, Stadt und Amtsſitz, mit 348 Häuſ. u. 1,705 Einw. — Im Amte Schotten, Dörfer: Betzenrod, Götzen, Michelbach, Rainrod, Rüdingshain. — Im Gericht Ulfa, Dörfer: Ulfa und Stornfels, Bergſchloß und Weiler. — Im Gericht Widdersheim die Dörfer: Borsdorf, Oberwiddersheim, Unterwiddersheim.

bb) Amt Ulrichſtein, auf dem Vogelsberge, mit 1 Stadt, 24 ſonſtigen Ortſchaften, 2,400 Häuſ. und 12,846 Einw.

Ulrichſtein, Stadt, mit dem Bergſchloſſe Mühlſtein, Amtsſitz, 153 Häuſ. und 789 Einw., welche meiſtens vom Viehhandel, Garnſpinnen und Weben leben. Hier iſt ein Landgeſtüte. — Im Gericht Bobenhauſen, Dörfer: Altenhain, Bobenhauſen, Feldkrücken, Heckersdorf, Kölzenhain, Oberſeibertenrod, Seilenrod und Wohnfeld. — Im Gericht Felda, Dörfer: Felda, Klein-Felda, Helpershain, Köddingen, Meiches, Stumpertenrod, Windhauſen. — Im Gericht Sterndorf: Sterndorf, Dorf. Dieſes Gericht iſt mit der Familie von Seebach in manchen Stücken gemeinſchaftlich. — Das Gericht Keſtrich gehört der Familie von Schenk.

Es gehört hoheitlich hiezu das Freiherrlich Riebeſelſche Gericht Oberohmen.

Oberohmen, Amtsſitz. Dörfer: Gusſeichen und Kleinrod, Rupertenrod und Zeilbach.

cc) Amt Wibel und Klappenheim, mit 2 Marktflecken, 8 Dörfern, 1,468 Häuſ. 8,470 Einw.

Wibel, Marktflecken, mit Kurheſſen gemeinſchaftlich, und Amtsſitz an der Nidda, mit einer Brücke, 1 Schloſſe, 1 reformirten Kirche, 299 Häuſ. und 1,600 Einw. Klappenheim, Marktflecken. — Dörfer: Rodheim, Holzhauſen, Niedereſchbach, Obereſchbach, Petterweil, zur Hälfte Solms-Rödelheim zehörig, Steinbach.

Hoheitlich gehört zu dieſem Amte der Gräflich Ingelheimiſche Ort Obererlenbach und das Gräflich Solms-Rödelheimſche Amt Rödelheim: Amtsſitz Rödelheim und das halbe Dorf Niederurſel; die andere Hälfte zu Frankfurtiſch.

dd) Lich, Hofgericht, begreift in ſich

I. Herrſchaften des Fürſten von Solms-Braunfels.

Aemter Hungen, Gambach, Wölfersheim und Gruningen.

Hungen, Stadt und Amtsſitz, an der Horlof, mit einem Fürſtlichen Schloſſe und Garten, 174 Häuſ., 940 Einw. — Gambach, Amtsſitz und Marktflecken, mit 197 Häuſ. und 940 Einw. — Dörfer: Bettenhauſen und Bellersheim, Griedel, Holzheim und Dorfgill, Langsdorf und Niederbeſſingen, Muchenheim, Birklar, Arnsburg, Schloß Hofgill, Obbornhofen, an der Wetter, woſelbſt in drei Minen auf ſilberhaltige Kupfer-, Blei und Kobalterze gebauet wird, auch 1 Blaufarbenwerk vorhanden iſt, Rödges, Villingen, Nonnenrod, Wölfersheim, Weckesheim. — Grüningen, Stadt und Amtsſitz, ſo an Kurheſſen verpfändet iſt.

II. Fürſtlich Solms-Lichiſche Aemter.

A. Amt Lich.

Lich, Stadt, an der Wetter, Amtsſitz, mit 1 alten Schloſſe, 2 Kirchen, 1 Hospital, 354 Häuſ. u. 2,134 Einw. — Dörfer: Ettingshauſen, Hattenrod, Münſter, Oberbeſſingen, Göbel.

B. Amt Niederweiſel.

Niederweiſel, Dorf und Amtsſitz, mit 1 Schloſſe, 921 Häuſ. u. 1,415 Einw. Dörfer: Eberſtadt, Hauſen, Oberhörgern, Oes.

III. Gräfl. Solms-Laubachſche Aemter.

A. Amt Laubach.

Laubach, Stadt, Gräfl. Reſidenz, mit 292 H. u. 1,958 E., an der Wetter, Sitz der Gräfl. Behörden,

mit 1 Schloſſe und ſchönem Garten. In der Nähe findet man Siegelerde. — Freienſeen, Marktflecken, mit den dazu gehörigen Höfen und 3 Mühlen, 190 H. u. 970 E. Dabei eine Eiſenhütte, Friedrichshütte, die jährl. etwa 2,500 Entr. liefert. Dörfer: Gontershirchen, Ilsdorf, Lardenbach, Ruppersburg; Wetterfeld, an der Wetter, ernährt ſich durch und von Hüttenleuten und Eiſenhammern in der Nähe, hat 84 Häuſ. und 481 Einw.

B. Amt Utphe.

Utphe, Amtsſitz, mit 1 Gräfl. Schloſſe und Garten, 84 H. u. 481 E. Dörfer: Inheiden, Trays, an der Horloff, Wohnbach, 109 Häuſ. und 507 Einwohner.

ee) Lauterbach, ein Hoheitsamt der Freih. v. Riedeſel und Grafen v. Görz, mit 2 Städten, 70 Ortſchaften, 3,989 H. u. 23,635 E.

A. Im Riedeſelſchen Amte Lauterbach.

Lauterbach, Sitz des Hoheitsamts und des Freiherrlichen Amts, ummauert, an der Altfell, mit der Vorſtadt Wöhrd, hat 1 Kirche, 1 Hospital, 466 Häuſ. u. 2,829 E., mit beträchtlicher Feldmark, und den in Oberheſſens Bergen gewöhnlichen Gewerben. Dörfer: Angersbach, Heblos und Rimlos, Maar, Wallenrod, Reuters, Wernges.

B. Im Riedeſelſchen Amte Altenſchlirf, nebſt Gericht Landenhauſen und Stockhauſen.

Altenſchlirf, Amtsſitz, mit 320 Einwohnern. — Dörfer: Bannerod, Weidmoos, Nösberts, Weitzhayn, Heiſters, Steinfurt, Landenhauſen, Zaamen und Wünſchenmoos, Nieſeld und Schadges, Stockhauſen, mit den Höfen Niederhof und Schlechtenwegen.

C. Im Riedeſelſchen Amte Freienſteinau und Gericht Moos.

Freienſteinau, Amtsſitz, mit 625 Einwohnern. Dörfer: Fleſchenbach, Güntzenau, Holtzmühl, Metzlos, Mezlosgehag, Niedermoos, Reichlos, Radmühl zur Hälfte, Saltz.

D. Im Amte Engelrod.

Engelrod, Amtsſitz. Dörfer: Almenrod, Dieflamm, Eichelhayn, Eichenrod, Friſchrod, Hörgenau, Hopfmannsfeld, Lautzenhayn, Rebgeshayn.

E. In der Gräfl. Görziſchen Herrſchaft Schlitz, die einzige, die keine Schultheißen außer den Hoheitsſchultheißen im ganzen Großherzogthum hat (6,900 Einw.)

Stadt Schlitz, 575 H. u. 2,976 E., Reſidenz des Grafen v. Görz, an der Altfall, weſtlich am Rhöngebirge, mit 1 Schloſſe, 1 Kirche und 1 muſterhaften Bürgerſchule. Dörfer: Hartershauſen, Pfordt, Quick, Uetzhauſen, Willershauſen u. Hemmen, Frauenrombach und Sandlofs, Wehnerts, Rimbach, Saaſen, Berngerod, Oberwegfurth, Unterwegfurth, Unterſchwarz, nebſt Reichhof, Niederſtoll und Bernshauſen.

D.

Die Landgrafſchaft Heſſen-Homburg.

1. Namen. Lage. Größe.

Der Landgraf von Heſſen-Homburg ſtammt von dem regierenden Hauſe Heſſen-Darmſtadt ab, und führt den Titel von ſeiner Reſidenz. Sein Staat beſteht: 1) die Herrſchaft Homburg vor der Höhe, in der Wetterau belegen, zwiſchen 10° 12′ bis 10° 21′ öſtl. L. und 50°

5′ bis 50° 10′ nördl. Br., ist 2½ Q. Meil. groß, und von Großherzogl. Hessischem und von Nassauischem Gebiet umgeben; 2) die Herrschaft Meisenheim von 4½ Q. M., war vormals zum Theil Nassauisch, liegt jenseits des Rheins, zwischen 25° 8′ bis 25° 25′ östl. L. und 49° 45′ bis 49° 51′ nördl. Br., und gränzt an die Preußische Provinz Niederrhein, an Rheinbaiern, an das Oldenburgsche Fürstenthum Birkenfeld und an das Coburgsche Fürstenthum Lichtenberg.

2. Physische Beschaffenheit.

Die Herrschaft Homburg besitzt die höchste Spitze der Gebirgshöhe, den Feldberg, 2,006 Pariser Fuß hoch. Seinen Fuß bewässern die Erlsbach und Erlebach aus den Quellen des Feldbergs. — Die Herrschaft Meisenheim befaßt Vorberge des Hunderückens. Sie sind indeß fruchtbar, und werden von der Nahe und Glahe umflossen. An der Glahe ist Weinbau. An der Nahe ist dazu das Gebiet zu hoch und daher rauh.

3. Kultur des Bodens. Kunstfleiß. Handel.

Die Herrschaft Homburg hat herrliche Waldungen; Feld und Garten wird dort trefflich bestellt. Man führt Obst und Getraide und selbst Flachs aus. Die Rindvieh- und Schaafzucht blüht dort. Seit der Aufnahme flüchtiger Waldenser und Franzosen, am Ende des siebenzehnten Jahrhunderts, aus Gebirgsthälern abstammend, versetzten diese den Gebirgsfleiß des Südens, in Wolle und Flachs, in diese Region. Daher befriedigt der hiesige Kunstfleiß in jenen Produkten, selbst die Launen der Mode und wechselt oft die Form seiner Fabrikate. Stadt und Land haben gleichen Betrieb. Frankfurt am Main nimmt der Herrschaft jede Produktion ab, und versorgt solche mit jedem Bedürfniß. — Die Herrschaft Meisenheim ernährt sich ganz von ihrer Landwirthschaft, von Steinkohlenbrüchen und ihrer Waldung.

4. Einwohner.

Bei'm Bundestage wurde die Einwohnerzahl auf 7,500 für Homburg und 12,500 für Meisenheim angegeben, in 3 Städten und 30 Dörfern. Etwa 800 Einwohner des Homburgschen, stammen von Franzosen und Waldensern ab. — Die Katholiken sind in Homburg und Meisenheim nicht zahlreich. Die Schulen im Homburgschen sind sehr gut; in Meisenheim schlecht, wie allenthalben, wo die Franz. Regierung lange waltete.

5. Staatsverfassung.

Der Landgraf von Hessen-Homburg führt im Plenum des Bundestags eine Stimme. Welcher Curiatstimme er aber angeschlossen worden ist, ist ungewiß. Noch hat dieser Staat keine Landstände. Der Landgraf ist übrigens ganz souverän, indeß gelten auch hier für Homburg's Dynastie die allgemeinen Hessischen Familiengesetze. Der Landgraf hat das alte Darmstädtische Wappen beibehalten. Diese Dynastie bekennt sich zur reformirten Religion.

Das Hessen-Homburgsche Wappen, welches mit 6 Helmen und den Insignien von Hessen-Hersfeld, Ziegenhayn, Katzenellenbogen, Hanau und Schauenburg und roth und silberner Helmdecke geziert ist, hat ein Mittelschild mit dem Hessischen Löwen in Blau, der Hauptschild ist aber 4mal getheilt. Das erste Feld hat das rothe Hersfelder Patriarchenkreuz, das zweite den Ziegenhayner Stern, das dritte den Katzenellenbogner rothen Löwen, das vierte die Dietzer beiden goldnen Löwen, das fünfte die beiden Niddaer Sterne, das sechste 3 über sich gekehrte rothe Hanauische Sparren in Gold, das siebente, das Schauenburgsche Nesselblatt und das achte, zwei schwarze Isenburgsche Balken.

Noch gehören der Dynastie in der Preußischen Provinz Sachsen, standesherrlich die 3 Aemter Winningen, Gebisfelde, [illegible] und Hörnsleben.

6. Staatsverwaltung. Finanzen. Militär.

Die Regierungskanzlei in Homburg ist zugleich Rechts- und Verwaltungsbehörde für die Herrschaft Homburg und die 3 Preußischen Mediatämter. Von dieser Kanzlei appellirt man aus der Herrschaft Homburg und von der provisorischen Verwaltungs- und Justizbehörde in Meisenheim an das Darmstädtische Oberappellationsgericht. Das Staatseinkommen soll 139,000 Rthlr. betragen, wozu die Preußischen Mediatämter 20,000 Rthlr. beitragen. Stehendes Militär hat der Landgraf nicht. Das Bundescontingent ist in allen Bundesstaaten Teutschlands provisorisch der hundertste Kopf.

7. Eintheilung und Topographie.

a. Die Herrschaft Homburg.

Homburg vor der Höhe, ist Hauptstadt des Staats und Residenz des Landgrafen, Sitz der Regierungskanzlei und des Kirchenraths. Die Stadt liegt am Eschbach, am Fuße des Hügels, auf welchem das Residenzschloß steht, das einer weiten Aussicht genießt. Die Neustadt ist sehr regelmäßig gebauet, weniger die Altstadt. Die luth., ref. und kath. Confession, haben hier jede 1 Kirche; außerdem hat die Stadt 1 Synagoge, 1 Armen- und 1 Waisenhaus, 388 H. u. 2,964 E. darunter viele Juden. Die Wollenzeuchmanufakturen ernähren hier manche Familie. Die hiesige Bürgerschule und das Forstlehr-Institut haben Ruf. — Dörfer: Dillingen, mit 18 Häusern und 134 Einwohnern — Gonzenheim, 62 Häus., 325 Einw. — Köppern, 104 H., 640 E. — Obersteten, 106 H., 574 E. und 3 Mühlen. — Seulberg, 100 H., 554 E. — Dornholzhausen, 35 H., 196 E. — Friedrichsthal, 105 H., 619 E.

b. Die Herrschaft Meisenheim.

Meisenheim, Sitz der provisorischen Justiz- und Verwaltungsbehörde an der Glahn, hat Mauern, 3 Thore,

2 Kirchen, 400 H., 1,730 E. Sie leben von Glas- und Eiſenwerken in der Nähe. — Ottweiler, Stadt, zwiſchen Bergen, mit 1 alten Schloſſe, 1 kathol. u. 1 luth. Kirche, 300 H. u. 1,460 E. — Ober- und Nieder-Baumbach, beide an der Glahe, erſteres mit 340, letzteres mit 700 E. — Berſweiler, mit 428 und Merchheim, mit 530 E., beide an der Nahe, — Kirchrod, mit 611 Einw.

Neuere geographisch-statistische Literatur.

I. Hessen.

Allgemeine und besondere Werke.

Handbuch der Statistik des Großherz. Hessen, in landwirthschaftlicher Hinsicht, nach den besten, meist handschriftlichen Quellen bearbeitet, von Dr. A. F. Ern. Crome, I. Th. welcher die materiellen Staatskräfte enthält. Darmst. 1822. 8. (erschien erst nach dem Abdruck dieses Bandes, enthält aber die Topographie noch nicht).

J. Kasp. Bundschuh, Hessen nach seinen neuesten physikalischen, gewerbswissenschaftlichen, politischen und örtlichen Verhältnissen. Lemgo 1803. 8. — Dessen Nachträge zu Hessen, nach den im Frieden von Lunéville und durch den Reichsdeputationshauptschluß verheißenen Entschädigungen. Lemgo 1804. 8.

Mich. Kr. Curtius, Geschichte und Statistik von Hessen. Marburg 1793. 8.

Generalübersichtstabellen des Großh. Hessen und bei Rhein. Darmstadt 1818.

Großherzogl. Hessisches Civiladreßhandbuch, von 1812 und 1822. Darmst. Invalidenanstalt. 8.

Das Großherzogl. Hessische Regierungsblatt, die Hessen-Darmstädtischen Intelligenzblätter.

Geschichte des Großherz. Hessen, von Dr. Schmidt. Gießen 1818. I. Th. 8.

W. Butte's statist., polit. und kosmopolitische Blicke in die Hessen-Darmstädtischen Lande. Gießen und Darmst. 1804. 8.

Historisch-statistische Darstellung der Verhandlungen der Landstände zu Darmstadt, von Floret. Darmst. 1822. 8.

Die Hessischen Denkwürdigkeiten, von Justi.

Klipstein's mineralogische Briefe über die Wetterau in Hessen. Gießen 1779, 1784. 2 Bde. 8.

Die Wetterau, in geogr. statist. und staatswirthschaftl. Hinsicht, von Leopard, mit statist. Anmerkungen und einer Vorrede herausgegeben von Dr. Crome. Gießen 1816. 8.

Demian's geogr. statist. Darstellungen der Deutschen Rheinländer. Mainz 1820. S. 332 u. f.

J. D. A. Höck, histor. statist. Topographie der Grafsch. Oberisenburg. Frankf. 1790. 8.

Schilderung der Rheingegend von Mainz bis Köln und der Main- und Lahngegenden, von Ems bis Frankfurt, von J. J. v. Gerning. Wiesbaden 1819, 1821. 8.

Statistik und Topographie des, mit dem Großh. Hessen vereinigten Landes des linken Rheinufers, von J. Conr. Dahl. Darmstadt 1816. 8.

Landcharten.

J. Jak. Müller, Charte der Landgr. Hessencassel und Hessendarmstadt. Hanau 1788. 5 Bl.

Haas, Situationscharte der Gegenden zwischen Rhein, Neckar und Main, in 24 Bl. Frankf. 1804 bis 1810.

Charte von den Preuß. Provinzen Westphalen, Kleve, Berg und Niederrhein, so wie von dem Kurf. Hessen, Großherzogth. Hessen u. s. w., von C. F. Wieland. Weimar 1818.

Charte von dem Großherz. Berg und Hessen, von F. W. Streit. Weimar 1811.

Delineatio geographica landgrafii Hasso-darmstadiensis ex subsidiis Pronneri studio Homann. heredum. Norimb. 1754. 6 tab.

Specialcharte von dem Odenwalde, von H. Haas. Darmst. 1808.

Situationscharte von Darmstadt und der Gegend von Bechstedt. Darmst. 1808.

Topographische Charte vom Großherz. Hessen, in 2 Bl., von Gef. Hofmann. Mannheim.

Chorographische Charte von dem Großh. Hessen, von C. Meißner. Darmst. 1819.

Top. militär. Atlas von Hessen, Nassau und Waldeck, in 18 Bl. Weimar 1818.

2. Hessenhomburg.

Normann's Handbuch von Deutschland, I. Band IV. Abtheil. S. 407. 408.

Volkst. Handbuch der Erdbeschreibung, von Gaspari, Hassel Cannabich und Gutsmuths, V. Bd. S. 763—770.

Anzahl der Häuser und Seelen in der Landgr. Hessenhomburg (in Winkopp's Rhein. Bunde, XV. Heft S. 448.

* * *

J. Jak. Müller's Charte der Wetterau u. s. w. Hanau 1796.

Die freien Teutſchen Städte.

I. Frankfurt am Main.
II. Lübeck.
III. Bremen.
IV. Hamburg.

Schilderung der Rheingegend von Mainz bis Köln und der Main- und Lahngegenden, von Ems bis Frankfurt, von J. J. v. Gerning. Wiesbaden 1819, 1821. 8.

Statistik und Topographie des, mit dem Großh. Hessen vereinigten Landes des linken Rheinufers, von J. Conr. Dahl. Darmstadt 1816. 8.

Landcharten.

J. Jak. Müller, Charte der Landgr. Hessencassel und Hessendarmstadt. Hanau 1788. 5 Bl.

Haas, Situationscharte der Gegenden zwischen Rhein, Neckar und Main, in 24 Bl. Frankf. 1804 bis 1810.

Charte von den Preuß. Provinzen Westphalen, Kleve, Berg und Niederrhein, so wie von dem Kurf. Hessen, Großherzogth. Hessen u. s. w., von C. F. Weiland. Weimar 1818.

Charte von dem Großherz. Berg und Hessen, von J. M. Streit. Weimar 1811.

Delineatio geographica landgrafii Hasso-darmstadiensis ex subsidiis Pfonneri studio Homann. heredum. Norimb. 1754. 6 tab.

Specialcharte von dem Odenwalde, von H. Haas. Darmst. 1808.

Situationscharte von Darmstadt und der Gegend von Bechstedt. Darmst. 1808.

Topographische Charte vom Großherz. Hessen, in 2 Bl., von Gust. Hofmann. Mannheim.

Chorographische Charte von dem Großh. Hessen, von G. Meisser, Darmst. 1819.

Top. militär. Atlas von Hessen, Nassau und Waldeck, in 18 Bl. Weimar 1818.

2. Hessenhomburg.

Normann's Handbuch von Deutschland, I. Band IV. Abtheil., S. 407. 408.

Volkst. Handbuch der Erdbeschreibung, von Gaspari, Hassel Cannabich und Gutsmuths, V. Bd. S. 763—770.

Anzahl der Häuser und Seelen in der Landgr. Hessenhomburg (in Winkopp's Rhein. Bunde, XV. Heft S. 448.

* * *

J. Jak. Müller's Charte der Wetterau u. s. w. Hanau 1795.

Die freien Teutſchen Städte.

I. Frankfurt am Main.
II. Lübeck.
III. Bremen.
IV. Hamburg.



I.

Die freie Stadt Frankfurt am Main.

Die freie Stadt Frankfurt am Main.

Fünfte Abtheilung.

1.

Entſtehung. Wachsthum.

Frankfurt am Main iſt gewiß eine der älteſten Städte Deutſchland's. Es hatten die Fränkiſchen Könige hier ein uralt. tes palatium. König Ludwig der Deutſche verlegte hierher die Herbſtmeſſe der Auſtraſier, und reſidirte im Römer, wo jetzt der Senat ſeinen Sitz hat. Die goldne Bulle erhob ſie zur Wahlſtadt unſerer Kaiſer. Im J. 1330 entſtand die Oſtermeſſe. Ihr jetziger Umfang iſt im J. 1390 ſchon regulirt, und ſeitdem nicht überſchritten worden. Im Reichsdeputationsſchluß erwarb Frankfurt für ſeine Anſprüche an Sulzbach und Soden, alles geiſtliche katholiſche in der Stadt und im Gebiete belegene fremde Eigenthum gegen 34,000 Fl. jährliche Rente an verſchiedene fürſtliche und gräfliche Familien.

In der Rheinbundsperiode wurde die Stadt primatiſch, der Wiener-Congreß und die Deutſche Bundesakte beſtimmten ſie zum Sitz der Bundesverſammlung. Sie wurde eine der 4 freien Deutſchen Städte, erhielt mit den Mitſchweſtern die 17te Stimme, und im Pleno eine Stimme.

2.

Staatsgebiet.

Das Staatsgebiet wurde gerade ſo wieder hergeſtellt, als es vor dem aufgelöſeten Reichsverbande beſchaffen war.

Der größte Theil liegt um die Stadt her an beiden Ufern des Mains. Die Länder Hanau und Starkenburg, das Nassauische Amt Höchst und das Hessische Amt Rödelheim umgeben die Stadt und ihr Gebiet, welches eben und fruchtbar, und den Frankfurter Wald von 15,000 Waldmorgen, von Niederrad bis an die Isenburgsche Gränze bei Offenbach in einem großen Halbcirkel belegen, abgerechnet, wie ein Garten angebauet ist. Dieser Wald wird forstwirthschaftlich benutzt. Die tausendjährige Landbenutzung des Sandbodens, der mit Lava untermischt ist, mußte ihn bei dem Düngerreichthum einer großen Stadt sehr fruchtbar machen. Wie lange um Frankfurt fast uncultivirt lag, war der Sandhof und Rittelhof, denn sie gehörten dem Deutschen Orden, der sie nicht so verständig für's gemeine Beste und für den Besitzer nutzte, als der jetzige Erbpächter, Banquier Bethmann. Getraide baut der Landmann wenig, der Boden ist dazu zu kostbar, desto mehr Gemüse, Kartoffeln, Obst, Wein, auch Futterkräuter für Hornvieh und Schafe. Der Feld-, Wein- und Gartenbau wird mit vieler Einsicht betrieben. Der Tagelohn im Frankfurtischen ist hoch. Dieß schon hindert das Aufkommen mancher Fabriken. Man arbeitet in Frankfurt vortrefflich, aber nicht wohlfeil. Die Dörfer fabriciren Manches für Frankfurts Bedarf. Stadt und Gebiet haben wenigstens 47,850 Einwohner, wovon nach Reineck 42,600 auf die Stadt kommen; denn die Bevölkerung nimmt sichtbar zu. Die Einwohner sind, bis auf 5,400 Juden, Deutsche, welche den Fränkischen Dialekt reden, und die größte Anzahl der Einwohner ist lutherisch. In der Stadt waren 1822 30,000 Lutheraner, 2,000 Reformirte, 5,200 Katholiken und 5,400 Juden. Das Land ist ganz lutherisch. Jedes Dorf hat seine eigene Elementarschule.

3.

Verfassung des Staats und der Gewerbe.

Frankfurts Staatsverfassung ist demokratisch. Nach der Verfassung vom 19ten Julii 1816 beruhet die oberste

Gewalt auf der Gesammtheit der christlichen Bürgerschaft: nur eingebarene oder seit 10 Jahren berechtigte Bürger können in den Stadtrath oder zu besoldeten Staatsdiensten gelangen. Der Senat kann das Bürgerrecht nur dem verleihen, der 5.000 Gulden Vermögen nachweisen kann. Die Ausübung der Hoheitsrechte ist dem gesetzgebenden Bürger, dem Senate und dem ständigen Bürgerausschusse übertragen.

Der gesetzgebende Körper besteht aus 20 Senatoren, 20 Mitgliedern des ständigen Bürgerausschusses und 45 aus der Mitte der christlichen Bürgerschaft gewählten Mitgliedern, welche letztre durch ein Wahlkollegium von 275 Bürgern ausgekieset werden; die beiden erstern sich aber aus ihrem Schoose wählen. Der Senat ruft den gesetzgebenden Körper jährlich am 1sten Montage im Septbr. zusammen: er löset sich, wenn der Senat nicht auf längere Dauer antragt, nach 6 Wochen auf. Die Mitglieder sind wieder wählbar. Zu seinem Wirkungskreise gehört die Gesetzgebung mit Ausnahme der organischen Gesetze, die Besteuerung, die Anordnung der bewaffneten Macht, die Bestätigung aller Staatsverträge, die Entscheidung von Streitigkeiten zwischen Senat und Bürgerausschuß, die Einwilligung zu Veräußerung städtischer Grundstücke über 4.000 Guld., die Mitwirkung bei Wiederbesetzung lediger Stellen im Senate und Bürgerausschusse und die Aufrechthaltung der Grundverfassung.

Der Senat besteht aus 42 Mitgliedern in 3 Bänken, nämlich 14 Schöffen, wozu die Syndici gehören, 14 jüngere Senatoren und 14 Rathsverwandte dritte Bank. Ein Senator muß 30 Jahre alt seyn, und darf in keinen fremden Diensten stehen; zur ersten Rathsbank gelangt man durch Dienstalter, zur zweiten und dritten durch Vollotage. Zur zweiten sind wohlfähig Gelehrte, Adliche, Militärpersonen, Kaufleute und andere angesehene Bürger, zu 12 Mitgliedern der dritten Bank werden zünftige Handwerker ohne Unterschied gewählt. Die Stadtsyndici, als wirkliche Rathsmitglieder, werden vom Senate aus seinen rechtsgelehrten Mitgliedern durch

Stimmen gewählt, und müssen das Syndicat bei Verlust der Senatorenstelle auf 20 Jahre annehmen. Die beiden Bürgermeister werden jährlich, der erste aus der ersten, der zweite aus der zweiten Bank, vom ganzen Senate gewählt. Dem Senate ist die vollziehende Gewalt und die Stadt- und Justizverwaltung anvertraut: von seinen Aussprüchen in Prozeßsachen kann an das gemeinschaftliche Appellationsgericht der freien Städte appellirt werden. Jede Gemeinde der 3 christlichen Glaubensbekenntnisse besorgt abgesondert unter Aufsicht des Senats und der Genehmigung des Staats, ihre kirchlichen und Schulangelegenheiten.

Der ständige Bürgerausschuß der 51gen besteht aus Bürgern aller Glaubensgenossen und wenigstens 6 Rechtsgelehrten. Zu lebenslänglichen Mitgliedern sind nicht wahlfähig, die das Gesetz von der Wahl zum gesetzgebenden Bürger ausschließt. Wer 60 Jahr alt ist, kann die Wahl ablehnen, wer 5 Jahre Mitglied gewesen ist, kann um Entlassung nachsuchen. Der Bürgerausschuß darf nichts beschließen, wenn nicht $\frac{2}{3}$ seiner Mitglieder gegenwärtig sind. 9 seiner Mitglieder bildet das Staatsrechnungsdiversorium.

Das Wappen der Stadt ist ein einfacher gekrönter silberner Adler in Gold; der Schild trägt statt des Helms eine Mauer mit 3 Thürmen. Die Einkünfte belaufen sich auf 750,000 Guld., aber die Ausgaben sind sehr beträchtlich, und es ist eine Schuldenlast von wenigstens 3 Mill. Gulden da, zu deren Abbezahlung und Verzinsung außerordentliche Summen angeordnet sind. Das Militär besteht aus 1 Batt. von 302 Mann, welches theils geworben, theils ausgehoben wird. Dabei besteht noch die Landwehr. Das Löschbataillon ist 500 Mann stark.

Frankfurt hat als Stadt, worin die Deutsche Bundesversammlung den Sitz genommen hat, den Vorang unter den freien Städten, und Theil an der 17ten Stelle, im Plenum eine einzige Stimme. Ihr Contingent besteht aus 473 Mann;

das zum achten Heerhaufen ſtößt; zur Unterhaltung der Bundeskanzler zahlt ſie 500 Gulden.

Der eigentliche Handelsſtand iſt ſehr zahlreich; daß ein dazu gehöriger die Handlung erlernte, in die Corporation eintritt, und wenigſtens 2,000 Fl. Vermögen verſteuert, ſind Bedingungen. Wer in dieſer Corporation ſteht, kann mit Allem handeln. Fabrikanten und Manufakturiſten können ſich in ſolche aufnehmen laſſen. Die bloßen Krämer mit gewiſſen Waaren, gehören nicht zum Handelsſtande. Alle Glieder deſſelben ſind wirkliche Bürger: 1) Kaufleute, welche häufig, außer den Wechſelgeſchäften, Commiſſions-, Speditions- und Speculations-Geſchäfte treiben.

2) Banquiers, welche zwar als Hauptſache den Großhandel treiben, jedoch dabei auch ſpediren. Commiſſionen vollziehen, und dabei Speculationen gelegentlich verſuchen.

3) Eben ſolche Banquiers, die aber als Hauptſache offene Läden haben, und in Kleinem verkaufen.

4) Waarenhändler im Kleinen mit offenen Läden.

Fremde, ſie mögen in Dienſten von Bürgern ſtehen, oder ſich bloß in Frankfurt aufhalten, von ihrem Gelde leben, und eine eigene Haushaltung führen, erhalten von der Polizei einen Erlaubnißſchein auf kürzere oder längere Zeit. Sie entrichten nichts als eine kleine Abgabe; aber können keine Grundſtücke erwerben, keine Handlung, oder anderes bürgerliches Gewerbe, außer der Meſſe treiben, wohl aber in den Meſſen, wenn ſie ſich allen Obliegenheiten der Meßkaufleute unterziehen.

Frankfurt iſt eins der Haupthore des Eingangs fremder Erzeugniſſe, durch Production der Erde oder menſchliche Induſtrie, in Deutſchland.

Frankfurt hat directen Wechſelverkehr mit Leipzig, Nürnberg, Augsburg, Hamburg, Wien, Bremen, London, Paris, Lyon und Baſel.

Geſchadet hat den Frankfurter Meſſen das Herumreiſen ſo vieler Handlungsdiener in ganz Deutſchland, aber der

Commissions-, Spedicions- und Zwischenhandel der Frankfurter wächst dagegen immer mehr. Es ist dortiger Handelsgebrauch, daß die Fremden auf ihre zum Verkauf durch die Commissionärs übersandten Waaren vor dem Verkauf Vorschuß zu billigen Zinsen erhalten. Dieß zieht vielen sichern Handelsverkehr nach Frankfurt und erleichtert reichen Capitalisten die sichere Benutzung und leichte Transportabilität ihres Vermögens zu etwaigen Speculationen im Großen, veranlaßt zugleich, daß die reichsten Häuser am liebsten zu Commissionärs erwählt werden. Eben deßwegen bleibt immer das freundliche Offenbach von Frankfurt's Wohlstand abhängig, so wie alle Fuhrbegünstigungen der neuen Mainbrücken ober- und unterhalb Frankfurt mit den Ortsprivilegien der Souveräne immer nur höchstens dem Gewerbe der kleinen Bürger in Frankfurt etwas schaden werden.

Den Umsatz in den Messen kann man nicht berechnen. Er ist sehr groß, bloß in Leder ist solcher im Durchschnitt jedes Mal 2 Millionen Gulden.

Frankfurts Buchhandel nahm seit der Wiedervereinigung des linken Rheinufers mit Deutschland sehr zu. Die Buchhändler in der Region des 24 Guldenfußes beziehen ihr Bedürfniß lieber über Frankfurt, als über Leipzig.

In keiner andern Stadt Deutschlands ist der Handel mit Staatspapieren aller Art größer. Hier fixirt man gewöhnlich den Preis, und normirt sich darnach auf andern minder großen Plätzen. Lange speculirte man viel auf das Fallen der Staatspapiere, jetzt mehr auf das Steigen derselben. Die dabei gewonnene Provision der Commissionäre geht in's Große, und ist das Fundament des großen Wechselhandels. Von Alters her trauten die Reichsbürger sehr den Staatspapieren des Hauses Oesterreich. Dieß Zutrauen hat den Vorfahren viel gekostet, und bereichert wieder die jetzige Generation.

Die berühmte Judensache, d. h. die Beibehaltung aller bürgerl. Rechte, die ihnen das großherzogl. Frankfurtsche Pa-

tent von 1811 gab, ist noch immer nicht ausgeglichen. Es handelt sich hierbei über die Frage, ob der in Frankfurt einmal seßhafte Jude alle Rechte eines christlichen Handelsmannes oder Rentenirers ausüben dürfe, oder nicht. Bliebe die großherzoglich-Frankfurtische Gesetzgebung über diesen Punkt in Kräften, so würden die Juden sogar größere Handelsrechte haben, als die Christen.

Da die Juden ihre Armen in allen Deutschen freien Städten und überhaupt in Deutschland ohne Concurrenz der Christen erhalten, so leidet das Armenwesen durch eine zahlreiche Judenschaft nicht; doch ist diese Last den reichern Juden so kostbar, daß sie gerne sehen würden, wenn die Obrigkeit dahin wirkte, daß die Zahl der Juden in den freien Städten sich allmälig verminderte. Jede dahin führende polizeiliche Maaßregel, jede wucherliche Beschränkung, jede Bestrafung der kleinen oder geldgierigen Juden wegen angekaufter, wahrscheinlich gestohlner Sachen, alles was die ärmern Juden dahin bringt, sie vom Handel ab und wiederum zu andern Gewerben zu leiten, was sie in der moralischen oder weltbürgerlichen Bildung höher hebt, und sie vor dem Versinken zum Abschaum der Menschheit bewahrt, das ist den reicheren Juden nicht bloß menschlich und staatsbürgerlich, sondern auch privatlich sehr willkommen. In unsern und ihren heil. Büchern sehen wir nicht, daß sie ein Handelsvolk, sondern vielmehr vorzüglich Feldbauleute und Gärtner waren. Erst Armuth, hernach Unsicherheit des Grundeigenthums für sie, dann Verfolgung brachte sie zu dem Kleinhandel. Im armen Polen sind sie wohl der moralisch-schlechteste Menschenschlag nicht, und auch wohl nicht der eigennützigste, wohl aber weniger Verschwender des Ueberflüssigen, und weniger Trinker im Uebermaaß, und daher reicher als die übrigen Einwohner gleichen Erwerbes.

Auch in Frankfurt dürfte nöthig werden, daß durch bessere Bildungsanstalten der ärmeren Juden, ihre höhere Sittlichkeit befördert werde. Weil aber nach Orten großen und

mannichfaltigen Handelsverkehrs sich die Armuth aller Confessionen zu wenden pflegt, um sich selbst einen Nahrungsstand zu bilden, welchen sonst Geburt und Vermögensmangel erschwerte; so strömt nach günstigen Nahrungsplätzen ein Ueberfluß, unwohlhabender Menschen, welche sich dort besser als im Vaterlande ernähren zu können hoffen. Der Rath in Frankfurt mag wohl von seinem Rechte, kraft der Judenordnung vom J. 1612 jährlich 6 neue Juden in die Städtigkeit aufzunehmen, und mehr als 12 Paar der damals als Beisassen beibehaltenen 508 Judenfamilien jährlich heirathen zu lassen, erweiternd Gebrauch gemacht haben. Die Bundesakte sichert den Juden allgemein ihre wohlerworbenen Rechte, d. h. alles, was sie bei der Auflösung des Reichsverbandes, als Körperschaft an eingeräumten Rechten von den Bundesherren (in den freien Städten von Rath und Bürgerschaft) und durch kaiserliche Begnadigungen erlangt hatten. Waren die Juden nirgends in diesen Städten vorher Vollbürger in politischen Rechten und auch nicht in privatlichen, so kann man wohl kaum sagen, daß ihnen die freien Städte alle Handelsrechte der Vollbürger schuldig seyen: was Frankreich und der Großherzog von Frankfurt den Juden mehr einräumten, das können sie nur verlangen, wenn das, was sie verlangen, vom Bundestage bestätigt werden sollte, dessen 16ter Artikel, der die Rechte der Juden anspricht, freilich sehr unbestimmt sich ausdrückt. Jeder Deutsche hat einen freien Zug, jeder Landesherr aber auch das Recht, denjenigen, den er nicht zum Staatsbürger annehmen will — abzuweisen. Gab die allgemeine Ertheilung des Frankfurter Bürgerrechts, im J. 1811 Decbr. 28, an alle Juden, diesen offenbar weit mehr als den christlichen Beisassen, und wurde die Casse des Stadt keineswegs für den Verlust an Abgaben von den Juden entschädigt, und Manches verabsäumt, was damals zu verbindlichen Gesetzen als Formalität erforderlich war; so scheint die Stadt auch von Rechtswegen die Rechte der Juden in der Stadt modificiren zu können. —

Die Münze in Frankfurt ist der 24 Guldenfuß. In einer so reichen Stadt verlieren sich im Umlauf die wenigen städtischen Münzen als Ducaten, ganze, halbe und viertel Conventionsthaler, 20 Kreuzerstücke und einzelne Kreuzer.

Die Frankfurter Elle hat 239½ Pariser Linien. Der Fuß 127. Der Acker im Flächenmaaß hat 160 Q. Ruthen, die Ruthe 191, 40 Q. Fuß. In Frankfurt mißt das Malter 4 Simmern und das Simmer 1361 Pariser Kubikzoll. Das Fuder ist das Hauptflüssigkeitsmaaß = 6 Ohm = 120 Viertel = 480 Maaß = 1920 Schoppen, das Maas 9½ das Ohm 7520 Pariser Kubikzoll.

Das Frankfurter Pfund Centnergewicht hat 10,595, Handelsgewicht 9,720 Holländische Asen.

Die Bürgerschaft duldet ungerne die Concurrenz fremder Handelsgewerbe, so unbillig das auch ist. Die dadurch veranlaßten Retorsionsprincipien der Nachbaren stören den freundlichen Verkehr der Letzteren und schaden der größeren Fabricatur Frankfurt's. In dieser einseitigen Ansicht der Frankfurter Bürgerschaft, ist noch eine Spur des alten reichsstädtischen Egoismus, der in seinen Ringmauern immer vormals, ehe die wahren Handelskenntnisse allgemeiner wurden, monopolisiren wollte, wenn es auch, wie in den Tagen der alten Hanse, im Auslande nicht mehr möglich war.

4.

Eintheilung und Topographie.

A. Die Hauptstadt.

Frankfurt am Main (Breite 50° 7′ 40″, Länge 26° 15′ 45″) liegt am linken, und das als Vorstadt gegenüber liegende, durch eine 380 Schritte lange und auf 19 Bogen ruhende Brücke über den Main verbundene Sachsenhausen,

am jenſeitigen Mainufer. Ihre vormaligen Wälle ſind in reizende Spaziergänge verwandelt. Frankfurt hat 12, und Sachſenhauſen 2 Stadtquartiere. 7225 Schritte machen den Umfang der Stadt an beiden Mainufern, welche 7 große Plätze und 8 kleinere enthält. Unter dieſen zeichnen ſich aus der Roßmarkt, der Liebenfrauenberg, der Römerberg, der Platz vor der Hauptwache, vor den geſchmackvollen Thoren der gemeinſchaftliche Friedhof aller chriſtlichen Glaubensgenoſſen. Die Stadt hat 168 gut gepflaſterte und gut erleuchtete Straßen, und meiſtens Häuſer von Feld- oder Backſteinen. Die ſchönſten Straßen ſind die Zeil und der Wallgraben am Main; am Ufer des Main's verſchönert ſich die Stadt immer mehr. Frankfurt iſt reich an Brunnen, und bezieht das Waſſer durch eiſerne Röhren von Nordweſten her. Sind die Gaſſen bei regnichtem Wetter kothig, ſo iſt das Folge des großen Wagen- und Karrenverkehrs und nicht Schuld der Polizei. Die Stadt hat 77 Gaſthöfe und 16 Fußherbergen. Vor allen Thoren ſind ſchöne Alleen, die auf der Stelle der abgetragenen Wälle entſtanden ſind.

Nur die ärmeren Juden bewohnen jetzt noch das ſogenannte Judenquartier. Der Häuſer ſind jetzt 3,467 mit wahrſcheinlich 50,000, nach Reinecke aber nur 40,700 Einwohnern. Die ausgezeichnetſten Gebäude ſind: der Palaſt der Bundesverſammlung, ſonſt Palais Thurn und Taxis, der Römer, jetzt das Rathhaus, in welchem unſre Kaiſer lange gewählt wurden. Man zeigt hier noch die goldne Bulle. Der Saalhof war einſt die Burg der Carolinger. Im Braunfelſerhof iſt die Börſe, und in den Hallen liegen in der Meßzeit die Luxuswaaren zur Schau. Das Theater und eine große Zahl prächtiger Privathäuſer ſchmücken das Aeußere Frankfurt's.

Unter den 13 Kirchen iſt die berühmteſte die Bartholomäuskirche, worin die Kaiſer gekrönt wurden; die ſchönſte iſt die Barfüßerkirche. Zu den Unterrichtsanſtalten gehört das lutheriſche Gymnaſium mit 14 und das katholiſche Friedrichs-Gymnaſium mit 10 Lehrern, die Städelſche Stiftung

zur Bildung der Künstler und Beförderung der Kunst, die musikalische Akademie, die Stadtbibliothek (80,000 Bände) mit vielen Handschriften und alten Drucken, das Museum, das Rathsmünzkabinet, die Senkenbergschen Sammlungen ꝛc. Milde Stiftungen sind: das Senkenbergsche Stift (Waisenhaus), Krankenhaus mit dem anatomischen Theater, Bibliothek und botanischen Garten, 9 andere Hospitäler, eine gute Armenanstalt und Hülfscasse für verarmte Bürger. Die prächtigsten Gärten sind der Bethmannsche und Holzhausensche. Die Vergnügungen unterstützen das Casino, das Theater, 2 Freimaurerlogen, in der nahen Umgebung 260 Landhäuser. Frankfurt ist zwar keine Fabrikstadt, weil der gemeine Arbeiter dort zu theuer lebt, und weil die häufige sehr billige ausländische Waare, den Inländer eben nicht dazu ermuntert, auf die Fabrikatur gleicher Industrieproducte zu speculiren. In nahen Orten, wo man wohlfeiler lebt, Hanau, Offenbach, Mainz, Wiesbaden, gedeiht die Fabrikatur schon besser; doch giebt es in Frankfurt mehrere Tabacksfabriken, Wachstuch-, Papiertapeten- und Fußteppichmanufakturen ꝛc., Buchhandlungen und viele Druckereien. Die 2 Messen werden jede wenigstens von 1,500 Waaren auslegender Deutschen, Franzosen, Schweizern, Niederländern, Italienern, Engländern besucht. Wichtig ist auch für Frankfurt die Mainschifffahrt. Von Mainz, Hanau und Offenbach kommt täglich 1 Marktschiff an und geht dahin ab. Vor dem Friedberger-Thore steht man das aus eroberten Kanonen gegossene Denkmal der tapfern Hessen, welche bei der Erstürmung dieser Seite von Frankfurt im J. 1794 blieben. —

Die fleißigen Sachsenhäuser in ihren engen Gassen leben vom kleineren Erwerb jeder Art, indeß das schönere Frankfurt den größern treibt. Ihre und der Stadt Feldmark ist voll schönen Villen, fruchtbarer Gärten und Weinbergsanlagen. Frankfurt hat in seinen Ringmauern viel Adel, eine Menge Reisender die immer wechselt, und manche Supplicanten am Bundestage. — Der Philosoph J. G. Schlos-

ſer, der Dramatiker F. Max von Klinger, der Dichter von Goethe wurden hier geboren.

B. Das Gebiet.

Bonames, ein ſehr nahrhafter Marktflecken, 1 Meile von der Stadt, getrennt vom Hauptgebiet, und von Naſſau und großherzoglichem Heſſen umgeben, hat eine Kirche, 61 Häuſer, 428 Einwohner und eine alte Burg mit dem Saalhofe. — Bornheim, ein Marktflecken mit 1 Kirche, 209 Häuſern und 1,881 Einwohnern. Darunter mehrere Frankfurter Landhäuſer und beſuchte Gaſthöfe. Die große Feldmark benutzen die Einwohner dieſes ½ Meile von Frankfurt entlegenen Orts durchaus gartenmäßig. Dabei der vormals dem Deutſchen Orden gehörige Hof Günthersburg. Dörfer: Dortelweil, 81 Häuſer, 448 Einwohner und 1 Kirche, 2½ Stunden von Frankfurt, am rechten Ufer der Nidda, hat wegen ſeiner ſchönen Wieſen eine treffliche Viehzucht. — Hauſen, am linken Niddaufer, 72 Häuſer, 451 Seelen. Die Einwohner leben von guter Beſtellung ihrer kleinen Feldmark, und dann als Gaſtwirthe. — Niedererlenbach, an einem fiſchreichen, aber oft austretenden Bache, 101 Häuſer, 481 Einwohner, 3 Stunden von Frankfurt. — Niederrad, am Main, 98 Häuſer, 1,208 Einwohner, 1 Stunde unterhalb Frankfurt. — Niederurſel, im Frankfurtſchen Antheil, mit 47 Häuſern und 329 Einwohnern, liegt zwiſchen den Staaten beider Heſſiſchen Dynaſtien. — Oberrad, am Main und an der Offenbacher Chauſſee, voll Beluſtigungshäuſer der Frankfurter. In der Feldmark iſt faſt alles Garten oder Weinberg. Der Ort hat 193 Häuſer, 1,378 Einwohner. Dabei liegt das Gut Strahlenberg.

II.

Die freie Hanſeſtadt Lübeck.

Die freie Hanſeſtadt Lübeck.

1.

Alte Entſtehung der Stadt und politiſche Schickſale.

An einem Nebenfluſſe der Trave, Swartaw genannt, lag einſt das alte, nun zerſtörte Lübeck, wo jetzt der Hof Dänſchenburg liegt. Das alte Lübeck hat keine Ruinen mehr. Im J. 1139 zerſtörten es die Rugier. Die Inſel, auf der jetzt Lübeck zwiſchen der Trave und Wackenitz liegt, fing im J. 1140 Graf Adolph II. von Holſtein zu bebauen an, und bevölkerte es ſchnell mit Holſteinern, Weſtphalen und Niederländern, wahrſcheinlich auf den Ruinen einer noch ältern Handelsſtadt. Er trat im J. 1158 dies nordiſche Carthago an den Herzog Heinrich den Löwen, welcher Adolph's Schutzherr war, ab. Dieſer gab der Stadt wichtige Handelsvorrechte, und verlieh ihr das Lübiſche Recht, welches ſpäter das Stadtrecht ſo vieler nordiſchen Städte wurde. Im Jahre 1163 verlegte der Herzog Heinrich der Löwe das Bisthum von Oldenburg dahin. Schnell blühete die Pflegetochter des mächtigſten Teutſchen Fürſten auf, und als der Herzog in die Acht erklärt wurde, trennte ſie ſich von ihrem Wohlthäter nicht eher, bis

Kaiſer Friedrich der Rothbart ſie nach einer langen Belagerung eroberte. Der Kaiſer war dennoch ſo wohlgeſinnt gegen Lübeck, daß er ihre Privilegien von Kaiſer und Reichswegen beſtätigte.

Im J. 1201 eroberten die Dänen die Stadt, und legten eine Burg darin an. Sie befreiete ſich aber bald von dieſem Joche, und Kaiſer Friedrich II. erhob ſie zu einer Reichsſtadt. Der Sieg vor Bornhövede über die Dänen, im J. 1227, ſicherte ihre Unmittelbarkeit. Der reiche Häringsfang an der Küſte von Schonen, und die Einſalzung derſelben mit Lüneburger Salz, gründete vor Allem Lübeck's Handel und Reichthum. So wie die Häringe an der Schonenſchen Küſte verſchwanden, und von den Lübeckern nicht nördlicher wieder aufgeſucht wurden, ſchwand Lübeck's Macht. Fortgehends wuchs nun die Stadt immer bedeutender auf, weil ihr Handel ſich weiter zu verbreiten anfing. Schon gingen Flotten mit Kreuzfahrern in's Mittelmeer. Bereits im J. 1241 ſchloſſen Hamburg und Lübeck ein Bündniß zum gegenſeitigen Handelsſchutz mit einander. 1260 hielten die Verbündeten der Hanſa in Lübeck ihre erſte Tagefahrt, und Lübeck blieb von dieſer Zeit an der Vorſtand der Hanſeſtädte. Hier hatte die mächtige Hanſe ihr Archiv und ihre Verſammlungen. Hier wurde Krieg und Frieden mit den nordiſchen Kronen beſchloſſen. Erſt nach dem J. 1578 verfiel Lübeck's Handel und die Macht der Hanſa zugleich. Zu kühn hatte die Hanſa und beſonders Lübeck ein Jahrhundert hindurch der aufſtrebenden Induſtrie in den nordiſchen Reichen gewaltthätig Feſſeln anlegen wollen. Das Jahrhundert rückwärts vor jenem, langer und koſtbarer Kriege, war das blühendſte der Hanſe. Die große Schuldenlaſt der Stadt und Bürgerſchaft, gehäuft durch die ungeheuerſten Anſtrengungen, war mit ein Grund des Verfalls. Unbedeutend war die Gebietserweiterung, welche ſie im J. 1802 nebſt dem Eigenthum der Trave bis zum Hafen von Travemünde erlangte, und die Befreiung von allen Prozeſſen mit dem dortigen

Domkapitel durch Aufhebung deſſelben, aber zerſtörend für ihren Wohlſtand Frankreich's Unterjochung durch as Senatusconſult vom J. 1810, wenn gleich ihre Unabhängigkeit im J. 1813 von den hohen Verbündeten hergeſtellt wurde, welche im J. 1815 der Wiener Congreß beſtätigte.

Jetzt, da Kiel und Wismar ſich immer mehr heben, und der Steckenitzcanal ſchwerlich zu einer leichten und ſchnellen Schifffahrt in die Elbe umgeſchaffen werden kann, auch die alten großen Capitale der Lübeckiſchen Handelshäuſer ſich ſo ſehr vermindert haben, iſt die Herſtellung eines irgend bedeutenden Handels für Lübeck kaum wahrſcheinlich. In Dänemark, Schweden, Norwegen und Rußland vermehrt ſich das Bedürfniß Teutſcher Erzeugniſſe wenig, und fände dieß auch ſtatt, ſo möchte ſolches Bedürfniß aus andern Teutſchen Häfen am Baltiſchen Meere vielleicht wohlfeiler befriedigt werden können. — Auch hat bisher die Kunſt noch nicht die Sandbank vor der Trave, welche nur 9 bis 11 Fuß Waſſer hat, wenigſtens für eine Schiffsbreite wegſchaffen können. Alle tiefergehende Schiffe müſſen daher auf der Rheede von Travemünde, mit Koſten und Diebſtahlsgefahr, einen Theil der Ladung löſchen. Der bedeutendſte Handel Lübecks war der Tranſitohandel und dieſen hat nichts ſo ſehr verringert, als der Schleswig-Hollſteiniſche Canal.

Wäre das Franzöſiſche Reich nicht in ſeine alten Schranken zurückgeführt worden, ſo würde unter allen neu vereinigten Teutſchen Städten Lübeck ſich im Handelsintereſſe, der Lage halber, wohl am beſten befunden haben. Die innern Waſſerverbindungen Frankreich's waren wirklich am Ende der Napoleoniſchen Regierung ihrer Vollendung nahe, und die Herſtellung des Steckenitzcanals in großen Dimenſionen für den Welthandel war ſo gut, als ausgeführt zu betrachten.

2.

Staatsgebiet.

Das Gebiet dieſer freien Stadt liegt nicht bloß an der Nieder-Trave, und in der Nähe der Stadt, ſondern in Holſtein, Lauenburg und im Fürſtenthum Ratzeburg zerſtreut. Noch beſitzt Lübeck gemeinſchaftlich mit Hamburg das Amt Bergedorf und die Vierlande, ſüdlich des Sachſenwaldes. Ob dies Gebiet $5\frac{1}{2}$ oder 6 Q. M. oder mehr enthält, iſt, in Ermanglung der Meſſungen, unbekannt.

Wichtiger als das kleine Gebiet, mit ungefähr 2600 Tonnen Waldung, iſt die vom Senat beabſichtigte Herſtellung und Verbeſſerung des Steckenitzcanals, der aus der Steckenitz in den Möllenſchen See und, dort durch einen gegrabenen mit Schleuſen verſehenen Canal in die Delvenau und bei Lauenberg in die Elbe fließt. Er iſt aber an mehreren Stellen verſandet, iſt nicht tief, nicht breit genug, und hat große Fehler in ſeinen 15 Schleuſen. Als der Canalbau ſich im übrigen Europa in den letzten 200 Jahren ſo ſehr vervollkommnete, verabſäumte der Lübeckiſche Rath die Verbeſſerung dieſes wichtigen Canals, um die Verbindung mit dem innern Teutſchland, der Nordſee und der Oſtſee in ſeiner Handelsſtadt zu vereinigen. Dagegen betrieb er mit kleinlichem Eifer den winzigen Prozeß um die Möllner Advocatie. Dieſer für Seeſchiffe fahrbar gemachte Canal hätte jeden Gedanken an die Anlage des Holſteinſchen Canals erſtickt und Lübeck Alles wieder erſetzt, was es im Wechſel der Zeiten an nordiſchen Handelsprivilegien verlor. Freilich ſind die jetzigen Männer des Handelsſtandes im Rath hellſehender, als ihre Vorfahren im Senat einſt waren, und wenn nicht die erſte Periode der bald größer werdenden innern Elbſchifffahrt zur Austiefung und Verbreitung des Steckenitzcanals und Verbeſſerung ſeiner Schleuſen benutzt werden ſollte, ſo iſt durchaus keine Hoffnung zu einiger Herſtellung des alten

Handelsflors übrig. Jetzt bringt ein Schiff auf dem kurzen Wege 9 bis 14 Tage und oft länger zu. Das bisher bei den meisten Waaren übliche Anlanden in Lauenburg ist eine neue Störung des Bedürfnisses eines schnellen Transports.

Mag, wenn überall jetzt noch die Verbesserung des Stecknitzcanals mit der Dänischen Regierung beredet werden kann, den Dänen eine Begünstigung im Transitozoll über Lübeck gerne zugestanden werden, und selbst der im Lübischen Recht so hoch verpönte Zwischenhandel des Fremden mit dem Fremden liberal gestattet werden. Vor allem muß der Senat suchen, mit gemeinschaftlichen Vortheil Lübeck's und Lauenburg's, sich eine leichte und wohlfeile Elbschifffahrt im Rücken zu versichern. Lauenburg's Fuhrleute werden erst Landwirthe werden, wenn sie den Frachttransport aufgegeben haben. Jetzt, da das Haus Dänemark Lauenburg besetzt, und Holstein durch den Bordesholmer See eine Schifffahrt zwischen dem Kieler Hafen und der Elbe beabsichtigt, dürfte eine Verbesserung des Canals, dessen Lübeck nothwendig bedarf, um seinen Handel nach der freien Elbe zu heben, weit mehr Schwierigkeiten, als unter der Hannöverischen Regierung über Lauenburg finden. Der gedachte Canal wurde im J. 1398 angelegt. Das mit Hamburg gemeinschaftliche Gebiet wird, weil es Hamburg näher liegt, bei dieser Stadt abgehandelt werden. Landwirthschaft und Fischerei ernährt das privative Territorium der Stadt, mit wenigstens 12,000 Seelen Volksmenge. Die Production ist der von Holstein gleich. Die Felder sind eingekoppelt, bis auf die Gemeinheiten. Im Gebiet der Stadt wohnen fast nur Lutheraner. Die Einwohner reden in den höheren Ständen Hochteutsch. Die Volkssprache ist Plattteutsch.

8.

Handel und Rückerinnerungen aus der Periode der Teutschen Hanse.

Gehen wir in die Geschichte der Hanse zurück, und haben alle bisherige Werke und Sammlungen über die Teut-

ſche Hanſe geweſen: ſo wird der Kaufmann und der Kenner des Handels über den ſonderbaren Weg lächeln, welchen die bisherigen Sammler und Geſchichtſchreiber einſchlugen, um mit dem wahren Geiſt der Hanſe ihre Leſer bekannt zu machen. Das Gründlichſte darüber erfahren wir wahrſcheinlich aus der zu erwartenden Geſchichte des Ruſſiſchen Handels vom Grafen Romanzow, dem Lübeck's Archive und Hanſeatiſche Urkunden zu ſolchem Behuf ſich öffneten. Ohne dieſe Archive zu kennen, die noch vollſtändig vorhanden ſeyn ſollen, iſt alle Geſchichtſchreiberei über die Hanſe Stückwerk.

Gewiß iſt, daß den erſten Bundesverein zum Handelsſchutz, Lübeck und Wysby ſchloſſen, dann im J. 1241 Hamburg und Lübeck, welche im J. 1260 Braunſchweig aufnahmen und den erſten Hanſereceß errichteten.

Es iſt ſehr geringfügig zu wiſſen, wann die Teutſche Hanſe begann. Ihr wahrer Entſtehungsgrund, war Schutzbedürfniß der Handelsſtädte, wider ihre Landesherren und wider die Bürgergemeinde ſelbſt, welche, wie ſie reicher wurde, ein Aufſichtsrecht über die Senate, ihre Obrigkeit, bei Ausſchreitungen derſelben zu gewinnen ſuchte, dann auch freilich Gewährleiſtung für einen ſichern Handel ihrer Bürger, mit oder ohne Borg, auf Straßen, Wegen, Flüſſen und Meeren, gegen unmäßige Zölle, Schiffbrüche, See- und Landräuber. Die Senate der Hanſeſtädte benutzten den Hanſeverein beſonders auch gegen Fürſten, welche die alten gegebenen oder erkauften Freiheiten der Municipalſtädte beeinträchtigten und gegen Bürgerſchaften, welche bisweilen klüger als ihre Rathsherrn ſeyn wollten. Den häufigen Streit der Bürger und der Senate, erzählen unſere meiſten Stadtchroniken ſehr zu Gunſten der Letzteren. Die Kämpfe um Freiheit wider die Senate, unterſtützte die Hanſe nirgends und ſchloß jedes Mal zur Strafe inſurgirende Bürger wider die Senate, von der Hanſegenoſſenſchaft aus.

Die Hanse war eine freiwillige Corporation. Weil sie das war, so hat sie bald mehr, bald weniger städtische Glieder gehabt. Die Abnahme erfolgte jedes Mal, wenn die Politik der Senate in den Seestädten zu große Dinge beabsichtigte, und den Bund in kostbare Kriege und Rüstungen verwickelte. Viele Fürsten waren Freunde, viele Feinde der Hanse. Sie sicherte zuerst den Fürsten ein bedeutendes Zolleinkommen auf den Punkten, wo sie den Handel concentrirte, und hatte die Reputation, daß sie die gesetzlichen Ein- und Ausfuhrabgaben weniger beeinträchtigte, als die einheimischen Kaufleute.

Entthronte sie bisweilen Souveraine, so befestigte sie dagegen den Thron Anderer, denn sowohl die Aristocratie als die Oligarchie (Beide herrschten damals in allen Hansestädten) war Freundin der Dynastien, bis sie mit ihrem Adel zerfielen, und dann Beschützerin aller Standes-Privilegien des Adels, mit Ausnahme des Seeraubs, des Straßenraubs und des Strandrechts, aber Feindin aller Bürgerreformationen wider die Hanseatischen Obrigkeiten.

Nach derselben Regel, nach welcher die Europäer unter wilden barbarischen Völkern ihren Handel durch befestigte Factoreien außer Europa betreiben, betrieben die Hansestädte ihren Handel über London, über Brügge, Bergen und Nowogrod in Comptoiren ꝛc. In ihren Städten litten die Hansebürger durch die Willkührlichkeit ihrer Senate und ihrer Innungen. Die nämlichen Mißbräuche findet man in den Hanseatischen Comptoiren wieder. Durch diese Hanseatischen Comptoire, wurde der Handel und der Borg, wo er geduldet wurde — denn in Nowogrod und Pernau war jeder Borg Mißbrauch und verboten — zwar theoretisch geschützt, aber als das Ding ganz eingerichtet war, wurde der Nutzen dieses Handels und dieser Einrichtung für die Waarensender immer kleiner, und immer größer für

die Oberkaufleute (Commiſſionäre in den Comptoiren) und die Schiffscapitäne, nicht aber für die Rheeder. Je länger die Senate und Innungsvorſteher die Angelegenheiten der Bundesſtädte eigenmächtig leiteten, ohne Concurrenz der Bürgerſchaft, in deren Intereſſe die Oligarchen handeln ſollten, und nicht immer handelten, je eher fühlten die einzelnen Bundesſtädte, daß es für ſie Zeit ſey, ein Inſtitut aufzugeben, das koſtbarer wurde, als der Nutzen, den ſolches gewährte. Der freie Handel, ohne Hanſeatiſche Bundespolizei, wurde immer nützlicher. Daher, nicht wegen Verfolgung der Fürſten und Könige, ging der Hanſeatiſche Handel unter. Freilich vermehrten die Fürſten die Handelsabgaben, freilich begünſtigten ſie ihre eigenen Unterthanen lieber als Fremde, hätten aber die Comptoire ſelbſt nicht aus eigenem Intereſſe den Handel der Hanſe widerſinnig auf die alten Comptoirplätze fixiren wollen, ſo würde ſich der Glanz der ehrwürdigen Hanſe länger erhalten haben, denn ſie beſaß ein großes Handelscapital und alle Rentenirer von Bedeutung in Norddeutſchland, welche dem großen Welthandel ſo unentbehrlich ſind, hatten in den Hanſeſtädten ihren Sitz genommen.

Der Hauptreichthum der Nationen ſteckte damals in ihrem beweglichen und nicht in unbeweglichem Vermögen, das damals noch ſehr werthlos war.

Eine andere Urſache des Verfalls der Comptoire war 1) das Beſtechungsſyſtem der Oberkaufleute in den Comptoiren, um gegen niedrige Abgabe die Güter ein- und auszuſmuggeln; 2) das Plünderungsſyſtem der freien Cameralmänner, der Regenten, die Comptoire ſelbſt zu Solidarbürgen jeder verbotenen Handlung ihrer wahren oder vermutheten Genoſſen zu machen und bei Staatsbedürfniſſen tüchtig zu brandſchatzen.

Vormals trugen die Comptoire ſolche Einbußen leicht und repartirten ſie im Pfundzoll über die Ein- und Aus-

fuhr. Später, als sich die Handelsverbindungen zwischen dem Norden und Süden Europa's, außer der Hanse vervielfältigen, erhielten sich die Comptoire nur mit Mühe ohne Geldunterstützung der Mutterstädte, nachdem zum Theile bei der Unergiebigkeit des Pfundzolls Banquerott, und gingen so für immer unter, wie ein gefallenes Handelshaus sich auch selten wieder hebt.

Noch hatte es mit der Hanse eine besondere Bewandniß, daß jede wahre Hanseſtadt, ihren Schutz und ihre Anerkennung fremder Waaren als ihre Waare, andern nahe wohnenden Handels- und Gewerbsherrn für die Gebühr verlieh. Daher konnten auch einst die Hanseatischen Land-Bundesstädte die großen Bundesabgaben tragen, und nicht mehr tragen, als der Bund den Handel durch seine Comptoire theurer zu führen anfing, als ohne diese Comptoire nöthig war.

Wäre es nicht geschichtlich beurkundet, daß in allen Corporationen des Mittelalters die Lehrlinge, um den Reichthum, und den Fremden, der keinen Schutz hatte, abzuschrecken, gräuelhaft behandelt wurden, man würde es nicht glauben, daß so die Menschlichkeit empörende Spiele mit den Comptoirlehrlingen im Räuchern, Unterrauchen und Geiseln getrieben worden wären.

Ganz einstimmig war in damaliger niedrigen Civilisation, das Mönchswesen, d. h. das Leben junger Männer ohne Ehe in allen Comptoiren, so lange sie dort weilten, hergebracht; aber eben so notorisch ihre Liederlichkeit, im Saufen, Spielen und Huren außer solchen. Sie konnten viel verthun, weil sie viel verdienten, und mußten den Comptoir-Erwerb mit der Heirath einer Bürgerin oder Ausländerin aufgeben.

Um die Comptoire der Hauptstädte im Auslande siedelte sich nun alles Volk an, was von der Liederlichkeit der Comp-

toiriſten lebte. Daher verwickelten ſich auch die Comptoire ſo häufig in Bürgertumulte am Orte ihres Aufenthalts, und bevölkerten von der andern Seite die Comptoirſitze mit müſſigem Volke. Am weiteſten gelangten alle Mißbräuche im Comptoir zu Bergen, in dem ſogenannten Stand, wo das Comptoir ſeine Höfe ausſchließend beſaß, welche jedes eigne Trinkſtuben, Schlafgemächer, Waarenmagazine, Kapelle, für die Gäſte, d. h. Schiffer der Hanſe und Innländer, hatte, und in der anliegenden Schuſteregaſſe für Teutſche Handwerker, wo wahres Geſindel gehauſet zu haben ſcheint. In dieſen Gaſſen wohnten aber auch viele Meiſter, Genoſſen von den vielen, in den Hanſeſtädten blühenden Gilden. Sie verpflanzten Fleiß und Arbeitſamkeit der Teutſchen Gilden in Gegenden, wo man Gewerbſamkeit früher nicht kannte, und waren der Polizei und der Beſteuerung des Comptoirs unterworfen. Genau kennen wir aber das Verhältniß dieſer anſäßigen Meiſter zur Muttergilde in den Hanſeſtädten und zum Comptoir nicht.

Doch war das berühmte Bergiſche Comptoir gewiß vormals für das nördliche Norwegen von Nutzen. So lange die Hanſeaten dort hauſeten, kannten die ſogenannten Nordlande keinen Hunger, und wenn die Hauptausfuhr Fiſche waren, ſo mußte das Comptoir ſinken, als mit dem aufgeklärteren Catholicism, das Fiſchbedürfniß des nördlichen Europa's einen ſo mächtigen Stoß erlitt.

Kein Staat war aber ſo ſehr in der Abhängigkeit der Hanſeſtädte, als der Teutſche Ordensmeiſter in Preußen und der Heermeiſter in Liefland.

Die erſte Kraft des Teutſchen Ritterthums paarte ſich hier mit dem Reichthum und der Tapferkeit der Teutſchen Hanſebürger. Der Orden hat niemals die Hanſeaten beherrſcht, aber er war ihr treuer Verbündeter aus Eigennutze, und deßhalb wirkte er gerne zur Zerſtörung des blühenden Gothländiſchen Handels auf Wisby mit, und ſo lange

die Hanse sich an die Ritter-schloß, blühete der Orden. Als er die Preußischen Handelsstädte zu drücken, und sich der Vormundschaft der Hanseatischen Senate zu entledigen suchte, auch der Comthur sich mehr als die Bürgermeister der Seestädte zu seyn dünkte, entstand die Rebellion der Städte und Westpreußens, welche vorzogen, sich dem Reiche Polen zu unterwerfen, als Preußen's Ordensmeister erst ihre Privilegien und hernach ihre Unabhängigkeit nicht anerkennen wollten. Vergeblich opferte sich Teutschland's Adel in wahren Kreutzzügen wider das rebellische Bürger- und Bauernthum an der Weichsel auf; aber sie haben ihren neuen Bund wie alle civilirte Völker schwer gebüßt, welche im Drange der Begebenheiten, sich barbarischern Völkern, als sie sind, zu Obern geben, oder solche zum Beistande anrufen.

Die Hanse ging unter, wie alle Institute, die am Krebs des Eigennutzes zu leiden anfangen.

Der Schatten der alten Hanse besteht noch in der Verbindung der 3 nördlichen freien Teutschen Städte; sie haben eine große Wichtigkeit für das Ausland, dessen Haupteinfuhrmagazine in Teutschland sie sind; aber klein sind jetzt noch die Rechte der alten Hanse im Auslande. Hier und da hat in England, Hamburg und Bremen, und im Sundzoll, Lübeck noch einige kleine Begünstigungen, aber dagegen viel Gegenseitiges den fremden Staaten in ihren Städten einräumen müssen.

Doch ist das Alterthum der urväterlichen Handelsweise nicht ohne Einfluß für ihre Enkel. Besonders in Staaten großen Passiv-Handels, in Italien, Spanien, Portugal, Sanct Thomas u. s. w. blühen Teutsche Handelshäuser oft lange. Sind die Interessenten reich geworden, so kehren sie häufig in's Vaterland zurück, und beschließen in solchem ihre Tage fast ohne Propre-Handel mit großem Capital, das in Assecuranzen und Wechselkauf zu remiren fortfährt, welches wieder den Handel der andern Negocianten

in der Vaterſtadt unterſtützt. Verwandte und Freunde ſetzen in fremden Handelsplätzen jene, die zurückkehrten und gemeiniglich ein großes Capital in der alten Handlung in Livorno, Cadix, Barcelona, Neapel, Genua u. ſ. w. zurücklaſſen.

Auffallend iſt in der Geſchichte der Hanſe, daß ſie ſich nie mit ausländiſchen Handelsherren befreundete, und in den blühenden Tagen der Hanſe in ihren Häfen den fremden Handel, und ſelbſt den Schiffbau für ſolche erſchwerte. Daher ihr ewiger Streit mit den Engliſchen Adventurierkaufleuten und mit den Niederländern und ihr Fernhalten von Aſſociationen mit den Südteutſchen Handelsſtädten.

Als das alte Handelsſyſtem mit der Verheerung Antwerpen's ſank, da begriff Hamburg's Bürgerſchaft, eher wie die Bremiſche, Lübeckiſche und jede der andern Baltiſchen Häfen, daß es Zeit ſey, den Handel nach den Grundſätzen der Niederländer umzubilden; daher ſeitdem Hamburg's ſteigende Größe als Handelsſtadt und der andern Hanſeſtädte ſichtbares Abnehmen. Schreckliche Criſen betrafen ſeitdem Hamburg, die wir bei dieſer Stadt umſtändlicher erzählen werden, und warum ſie ſolche überſtehen konnte.

Es war eine Eigenheit des Hanſebundes, daß er die Monopole der Hanſe in allen Staaten, wo er großen Handel beſaß, auf's Weiteſte durch Negociation der Hanſe, und durch geheimen Betrieb der Comptoire derſelben zu treiben wußte.

Aber geſtattete der Bund gleich jeder Stadt im Bunde, ſich neue Hanſegenoſſen zuzugeſellen, entweder in ganzen Communen, oder einzelnen Privaten außer den Bundesſtädten, ſo übte doch jede Bundesſtadt und am ſtärkſten des Bundes Haupt, der Senat von Lübeck, das Vorrecht aus, die Bürger anderer Bundesſtädte von dem freien Tranſit oder dem Handel der ſo genannten Vollbürger auszuſchließen.

So haben niemals Hanseatische Bürger außer Lübeck, Schiffe in Lübeck ausrüsten, und in eigenem Namen und mit eigenthümlichen Schiffen vom Hafen von Lübeck aus, Handel treiben dürfen.

Einige Hansestädte räumten sich gegenseitig durch Specialverträge manche Begünstigungen vor andern Fremden ein; weil aber die Senate solche abschlossen, und die Oligarchie sympathetisch die Oligarchie auch im Auslande unterstützt, so schränkte man solche Vorzüge auf die Vollbürger ein.

4.

Münzfuß, Maaße und Gewicht.

Der Lübeckische Münzfuß ist demjenigen der Stadt Hamburg und dem in Holstein und Lauenburg üblichen gleich. In der Lübeckschen Münze ist die Mark fein in Gold zu 67 Speciesducaten und in Silber zu 34 Mark Curant ausgeprägt. Die Stadtmünzen sind Thaler zu 48, doppelte Markstücke zu 32, und einfache zu 16 Schillingen, ferner 8. 4, 2, 1, ½ und ¼ Schillinge.

Im Längenmaaß hält die Lübeckische Elle 254⅔ Pariser Linien, und der Fuß 129 derselben.

Das Flächenmaaß ist dem des benachbarten Staats gleich. — Das Getraidemaaß ist der Scheffel zu 4 Fässern, 36 Scheffel machen eine Last von 24 Tonnen oder 8 Drömt. Das Faß enthält 421 Pariser Zoll. Jedoch ist der Haferscheffel größer, und hält 1,978 Pariser Zoll. Malz wird mit dem gehäuften Scheffel mit Waizen oder Roggen gemessen. — Das Flüssigkeitsmaaß ist das Viertel = 2 Stübgen = 4 Kannen = 8 Quartier = 16 Planken = 32 Ort. — Das Viertel hat 365 Pariser Zoll.

Das Lübeckische Pfd. wiegt 10,059 Holländische Aß.

5.

Verfaſſung.

Lübeck beſitzt im plena der Bundesversammlung eine eigene Stimme, übrigens die 18te Curiatſtimme gemeinſchaftlich mit Frankfurt am Main, Bremen und Hamburg. Das jetzige Stadtwappen iſt ein wagerecht weiß und roth getheilter Schild. — Senat und Bürgerſchaft nehmen in republicaniſcher Form an der Regierung Antheil.

Der Senat hat 4 Bürgermeiſter, von welchen einer Kaufmann iſt, und 16 Rathsherren, von denen wenigſtens 5 Doctoren der Rechte ſeyn müſſen. Die beiden Syndici ſind Rechtsgelehrte, haben aber keine Stimme. Der Protonotar führt das Oberſtadtbuch oder Hypotheken-Regiſter. In ſolchem werden auf Pergament alle in Häuſer belegte Gelder und das Eigenthumsrecht auf Grundſtücke verzeichnet. Ein Rathsherr muß Grundeigenthum und ein beſtimmtes Vermögen beſitzen, und der Kaufmann außerdem Aelteſter eines kaufmänniſchen Collegiums geweſen ſeyn, in keinen fremden Dienſten ſtehen, und keinen offenen Laden halten. Der Syndicus kann Rathsherr werden. Das Vorſchlagsrecht zu erledigten Rathsherrenſtellen haben einige durch's Loos erkohrne Senatoren, aber die Vorgeſchlagenen müſſen keine nahe Verwandte im Rath haben. Die Stimmenmehrheit im Rath entſcheidet die Wahl. Sind die Stimmen gleich, ſo ſchreitet man zur zweiten Abſtimmung, oder der vorſitzende Bürgermeiſter, und das Loos entſcheiden. Recht gilt faſt allgemein in Hinſicht der Rechte des Raths und der Bürgerſchaft, der Bürger-Receß vom J. 1669. Bei der Geſetzgebung und bei neuen Auflagen concurrirt die Bürgerſchaft. Der wortführende Aeltermann des Schüttings theilt des Raths Vorſchläge den Aelteſten eines jeden Bürgercollegiums mit, und treten die meiſten Bürgercollegien in das

Mehrheit ihrer Aeltesten dem Rathsvorschlage bei, so wird angenommen, daß die Ehrbare Bürgerschaft beigestimmt habe.

Die 12 Collegien der Bürgerschaft sind: 1) die Junkern- oder Cirkelgesellschaft, im J. 1379 errichtet und jetzt fast ausgestorben. Einer aus der Compagnie sitzt wenigstens immer im Rath. Dieß sind die Patricier in Lübeck; 2) die im J. 1450 errichtete Gesellschaft der Kaufleute; 3) die Schonenfahrer (oder der Schütting), welche ehemals besonders mit Häringen nach Schonen handelten; 4) die Novogrodsfahrer; 5) die Bergenfahrer; 6) die Rigafahrer; 7) die Stockholmfahrer. Aus diesen 7 Collegien können nur Rathsherren erwählt werden. Jeder Kaufmann muß in eine dieser Gesellschaften eintreten; 8) die Gewandschneider; 9) die Krämer; 10) die Brauer; 11) die Schiffer; 12) die 4 großen Aemter der Schmiede, Schneider, Bäcker und Schuster, welche 72 kleine Aemter umfassen. In außerordentlichen Fällen treten Deputirte der Bürgerschaft mit dem ganzen Rath oder einem Ausschusse desselben zusammen.

Manche Geschäfte besorgt der Rath durch Departementscommissionen. Solcher Commissionen sind bisweilen mehr, bisweilen weniger; in mehreren derselben sitzen auch Bürger.

Die höchste Justiz verwaltet das in Lübeck residirende Oberappellationsgericht der 4 freien Städte.

Vom Obergericht appellirt man an's Oberappellationsgericht. Das Obergericht hat einen Bürgermeister, beide Syndici, 4 Rathsherren und einen Secretär zu Gliedern.

Das Niedergericht der Stadt-Bürger für Civilprocesse und Ehesachen bilden 3 Prätoren, welche zugleich Senatoren sind, und 1 Actuarius.

Das Landgericht 2 Senatoren und 1 Actuarius.

Die Wette oder das Polizeigericht 2 Senatoren und 1 Actuarius.

Schwere Criminalſachen entſcheidet der ganze Rath.

Die Finanzen der Stadt ſind nicht blühend. Die Schuld iſt an 4 Millionen Rthlr. Die Einkünfte ſind unbekannt. Das Militär iſt etwa 400 Mann.

Die Hanſe hat auch ihre Agenten in fremden Handelsſtaaten; ſolche bilden Lübeck, Hamburg und Bremen. Die Hanſe beſitzt noch in London den Stahlhof, und in Antwerpen das Hanſeatiſche Haus.

Das Judenweſen iſt noch immer nicht in Ordnung. Die Rathsverordnungen unterſagen den Juden den Handel in der Stadt, mit Ausnahme der alten wenigen Schutzjuden. Sie treiben ihn aber dennoch ohne offenen Laden, und ſind nicht nach Moisling zurückgekehrt.

6.

Topographie.

A. Lübeck.

Die Stadt **Lübeck** liegt auf einem mäßigen Hügel zwiſchen der Trave und Wackenitz (Breite 53° 50′ 22″, Länge 28° 26′ 37″ 32‴, hat ungefähr 4,500 Fuß Länge und 2,500 Fuß Breite). Ihre Mauern an der Trave verſchwinden immer mehr. Die Feſtungswerke ſind geſchleift. Der ehemalige Wall dient zum Spaziergang. Die Baſtionen ſind bepflanzte Raſenplätze. Die Stadt hat zum Theil breite Gaſſen, iſt durch Reverberen erleuchtet, und hat ein ſehr ſchlechtes Straßenpflaſter, dagegen deſto ſchönere Brücken, und Alleen zu allen Thoren, auch im Ganzen freundlich gebauete Häuſer, freilich mit jetzt ſehr menſchenleeren Gaſſen, und 3071 Häuſer; übrigens keine Vorſtädte, dagegen deſto ſchönere Gärten, deren Zahl ſich noch vermehren könnte, wenn manches kleine Eigenthum der Stadt vor den Thoren ver-

cessirt, und zur Schuldentilgung verkauft würde. Die nach der Trave oder Wackenitz ablaufenden Gassen liegen niedriger als die auf dem Rücken des Hügels belegenen Hauptstraßen. Die Stadt hat 4 Thore, das Mühlenthor nach Hamburg, das Hüxterthor nach den Stadtmühlen und Bleichen, das Burgthor nach Meklenburg und Herrenfähr, das Holstenthor nach Holstein. Etwa 24.000 Einwohner hat Lübeck noch jetzt, und in 9 Kirchen mehr, als es bedarf, da die 5 Hauptkirchen schon zu viel sind; die großen Thürme der Kirchen liegen im Westen nach der Trave, und die Altäre und kleinen Thürme im Osten nach der Wackenitz hin. Die schöne Marienkirche in der Mitte der Stadt, hat Thürme von mehr als 400 Fuß Höhe, einen zu wenig einfachen Hochaltar von schwarzem Marmor, hinter dem Altar ein astronomisches Uhrwerk, den als Gemälde werthlosen Todtentanz und das Stadtarchiv. Das Gewölbe der Vorhalle helfen zwei, 30½ Fuß hohe, achteckige Granitsäulen tragen, die nicht zusammengesetzt sind. Die ehrwürdige Thumkirche Dom hat viele Monumente in ihren Kapellen. Der Bischofshof, am Thumplatz, ist jetzt ein Hospital. Die reformirte und die Lorenzkirche, vor dem Holstenthor, sind klein.

Der ehemalige Hansesaal existirt auf dem im Innern umgebaueten Rathhause nicht mehr, das Zeughaus ist leer und die Börse wird jetzt erst wieder häufig besucht. Der einst an alten Rheinweinen reiche Rathsweinkeller, ist jetzt verpachtet. Mit der verminderten Volksmenge verschwinden die Kellerwohnungen. Ihre ehemaligen Bewohner wohnen jetzt wohlfeiler in den Gängen, enge, aber doch über der Erde. Das Schauspiel- und Concerthaus genügt der jetzigen Bevölkerung.

An Wohlthätigkeitsanstalten bestehen: das St. Johannisstift. Dieses hat nur noch eine Priorin und 24 Conventualinnen. Solche wählt die Priorin und die beiden ältesten Bürger-

eiſter beſtätigen ihre Wahl. Ein paar Bürger ſind Ar
vorſteher. Noch jetzt beſitzt das Stift 7½ Dörfer auf Stad
gebiet im Travemünder Winkel und 2 am rechten Ufer de
Wackenitz, 3 an der Gränze mit Lauenburg und 10½ Dörfe
im Holſteiniſchen. Das Stift hat einen eigenen Juſtitia
und Domänen-Inſpector, einen Oberförſter und einige Hol
vögte. — Das Heil Geiſt Spital ernährt noch 138 abgeleb
Perſonen; es beſitzt Dörfer in dem Stadtgebiet und auch i
Meklenburg und Holſtein. Vier Bürger und die beiden
erſten Bürgermeiſter verwalten die Stiftung, welche e
Oeconomie-Inſpector, ein Conſulent und ein Förſt
zu Falkenhuſen dirigiren. — Das Armen- und Werk
haus im Annenkloſter iſt mit einem Zuchthauſe verbunden
Es nährt über 500 Perſonen, und darunter über 200 Kin
der, und beſchäftigt ſolche; das Waiſenhaus, das St. Jür
gen-Hoſpital, das Pockenhaus, das Irrenhaus, 6 Höfe für
Wittwen und unverheirathete Bürgerstöchter, 4 Conven
für alte Frauen, St. Clemens Kaland, 12 Armenhäuſe
11 Armengänge, die Armenanſtalt ſeit dem J. 1783, 1 Ca
bitraſſe für Handwerker, die Verſorgungsanſtalt für beſahrt
Perſonen und eine Menge Sterbecaſſen. Alle dieſe treffli
chen Privat- und öffentliche Anſtalten bedürfen zu ihrer Ver
vollkommnung eine concentrirte allgemeine Aufſicht, und müß
ten dann, ungeachtet des großen Verluſtes durch die Zeitver
hängniſſe, noch mehr allgemeinen Nutzen verbreiten. Auc
die Verarmten und Unglücklichen im Lübeckiſchen Gebiet au
ſer den Thoren, zogen davon viel Nutzen. Es giebt im Gan
zen keine glücklicheren Landleute, als diejenigen, welche unte
dem Schutze unſrer freien Städte leben. Entbehren ſie auch
außer im Bremiſchen, der politiſchen Rechte; ſo genießen ſi
doch in jeder Rückſicht einer ſehr väterlichen Regierung und ein
ſehr milden Beſteuerung. Obgleich die freien Städte, in Verhält
niß der Bevölkerung ihres Gebiets außer den Thoren, ein
anſehnliches Militär mehr, als ſonſt, zum Bundescontin
gent ſtellen: ſo haben ſie deßhalb doch keine Grundſteuern e

höhe. Im Abgabenverhältniß sind die Unterthanen oder Bürger außer den Thoren, in den 4 freien Städten besser daran, als die Bürger binnen den Thoren, und mögen sich die etwaigen kleinen Gewerbsbeschränkungen gerne gefallen lassen.

Viel Sinn für's Gemeinnützige herrscht unter Lübeck's Bürgern. Die dafür vereinte Gesellschaft unterhält die Rettungsanstalt für Verunglückte und Scheintodte, die Unterrichtsanstalt für angehende Wundärzte, die Schwimmschule, die Badanstalt, die freie Zeichnenschule, die Sonntagsschule, die Industrieschule, die Navigationsschule. Der bekannte Dr. Brehmer in Lübeck wirkte bei allen diesen Unternehmungen menschenfreundlich mit.

An wissenschaftlichen Anstalten hat Lübeck das Gymnasium mit 4 Lehrern, die Bürgerschule mit 6 Lehrern, außer besondern Lehrern für die lebenden Sprachen; ferner die Domschule, ein Seminarium für Volksschullehrer, 1 Handelsinstitut.

An Postanstalten geht eine fahrende und reitende Post täglich nach Hamburg, und kommt von dort an. — Auch existirt hier eine Thurn- und Taxische, eine Dänische, eine Mecklenburgische, Hanövrische und Eutinische Post; auch eine Schwedische Postjacht von Travemünde nach Ystadt, die jeden Mittewochen abgeht.

Handel und Schifffahrt sind die Hauptgewerbe der Stadt. Eingeführt werden zur See besonders alle nordische Produkte, aus der Ostsee, Nordsee und dem weißen Meere. Doch bezieht der Seehandel auch vieles aus Amerika, dem mittelländischen Meere, Spanien, Portugal, Frankreich, Großbritannien und den Niederlanden, und verschifft dagegen Deutsche und andere Produkte und Fabrikate mit 85 Seeschiffen unter Lübeckischer Flagge. Was Lübeck's Handel in Einfuhr mit erhalten hilft, ist die policeiliche Sorgfalt, daß die eingeführte Ruf-

ſiſche Leinſaat unverfälſcht wieder ausgehe. Wir verſchmähen es hier eine Waarenliſte der jetzigen Ein- und Ausfuhr einzuſchalten; weil ohne allen Zweifel erſt im nächſten Jahrzehend der Handel Lübeck's, beſonders nach hergeſtellter freier Elbſchifffahrt, ſich ſetzen wird. Die Zolltarife in Schweden, Norwegen, Dänemark und Rußland ſtehen noch viel zu wenig feſt, um den Zuſtand des jetzigen Handels in großen Zweigen für mehr als tranſitoriſch halten zu können. — Der Contrebandehandel nach Rußland wird kaum mehr von den Lübecker Schiffern getrieben. Auch dieſer Handel wird jetzt von keiner andern Nation mehr, als von den Briten glücklich betrieben und neben dieſen vielleicht in kleinerem Maaße von den Finniſchen kleinen Schiffen, welche in Lübeck für Holz, Rückfracht und Ballaſt einnehmen.

Die Wackenitz und Steckenitz beſchiffen flache Böte, eben ſo die Obertrave bis Oldeslohe. Im Jahre 1817 liefen 700 Seeſchiffe auf der Rheede von Travemünde ein, 20 Jahr früher die Hälfte mehr.

Die Tabacksfabriken, die Zucker- und Seifenſiedereien, die Karten-, Leder-, Stärke-, Eſſig-, Segeltuch-, Hut-, Bernſtein- und Wachslichterfabriken und Schiffswerfte ꝛc. arbeiten meiſt für den Norden Europa's, und nur deßhalb weniger, weil die Einfuhr und der heimliche Handel jetzt mehr als vormals Schwierigkeiten haben, auch die Umgebung durch niedrige Kornpreiſe ärmer geworden iſt.

Ein Gewerbe vor den Thoren ſcheint ſich bei'm wachſenden nordiſchen Luxus wohl zu befinden, nämlich die Gärtnerei, welche an 1800 Menſchen wenigſtens größtentheils ernährt, und es hat keinen Zweifel, daß die Nachfrage nach Bäumen, Stauden und Sämereien des dortigen gegen den höheren Norden milderen Clima's ſich wahrſcheinlich vermehren wird. Eine vorzüglich ſchöne Gegend mit früher Vegetation für ſein nordiſches Clima, weil der meiſte Boden oben tei-

ner oder gemischter, und unten lehmiger Sand ist, hat Lübeck, und seine Gärtner benutzen diesen Vortheil.

Die wichtigsten Handelsgeschäfte macht Lübeck im Transit und Spedition mit Hamburg. Sie betragen noch immer ein Gewicht von 20,000 Commerzlasten jährlich.

Auch machen hier Ausländer sehr beträchtliche Assecuranzgeschäfte, wobei sich Lübeck's Capitalisten mit ihren Capitalien zu ihrem und der Stadt Vortheil sehr interessiren, und geht dieser Zweig des kaufmännischen Gewerbes wohl besser als vor der Franz. Besitznahme im Jahr 1811.

B. Das Lübecker Gebiet.

Es liegt der größere Theil desselben nördlich bis Travemünde, so wie westlich an Holstein und dem Fürstenthum Lübeck, östlich an Ratzeburg und Mekleburg-Schwerin, südlich an Lauenburg grenzend, außer dem Ritzerauer Bezirk, der in mehreren Distrikten vertheilt, im Lauenburgischen zerstreut liegt. Die 5 Distrikte dieses Gebiets enthalten 1 Stadt und 67 Ortschaften auf angeblich 5½ Quadratmeilen.

1) Der Burgthorsbezirk an der Trave und Wackenitz, im Nordosten der Stadt, 2,981 Einwohner, in 11 Ortschaften: Burgthor, Wesselon, Israelsdorf, mit hübschen Landhäusern, und einer Allee von einer halben Meile im Gehölz, Guthmund, Slutup, am Dassower-See, ein Fischerdorf, mit 583 Einw., Marly, an der Wackenitz, ein Gehöfte und Belustigungsort, Hohewarte, Brodenbaum, zweite Fischerbuden, Rothenhusen, Utecht und Schattin.

2) Der Mühlenthorbezirk, an der Steckenitz und Trave, im Südwesten und Südosten der Stadt, 2,153 Einw., in 19 Ortschaften: Genin, an der Steckenitz, Pfarrdorf, 403 Einw., Mäsling, 603 Einw., den Juden zum Aufenthalt angewiesen, mit einem Pachthofe, Lachswehr, Belustigungsort, Hürterthor, Kronsforde, Reeck, Riendorf, Rienhusen, Oberbüßau, Krummesse, Niemark, Niederbüßau,

Vorrade, Brüdendorf, Blankensee, Wulfsdorf, Klein-Gronau, Falkenhusen, die Horsten, erste und dritte Fischerbuden.

3) Der Holsteinthorbezirk, im Nordwesten von Lübeck, an der Trave, 2,003 Einw. in 12 Oortschaften.

Padelügge, mit vielen Obstbäumen und einem Lustholze, Holstenthor, Schönböcken, Steinrade, Hof und Schäferei, Roggenhorst, Buntekuh, Neuhoff, Kremmelstorf, Vorwerk, Troms, Malkendorf, ½ Cerrau, Dissau und Krummbeck.

4) Travemünder Bezirk, 1 Stadt 13 Dörfer an der Ostsee, 2039 Einwohner. — Travemünde hat einen Wall und eine Schanze, und liegt an der Einmündung der Trave in die Ostsee. Der Leuchtthurm ist 132 Fuß hoch. Die Stadt hat 1 Kirche, 1 Hospital, 11 Gasthöfe, 120 Häuser, 941 Einw. Sie nähren sich fast ohne Feldmark von Fischerei und Loosenwesen. Der Hafen hat in seiner Mündung Tonnen zur Kenntniß des Fahrwassers und ein Bollwerk von Granit am Ufer. Das dortige Seebad hilft die Einwohner mit ernähren. — Die Grabhügel auf dem Wege nach Ivendorf werden wohl, wie anderswo in Holstein, höchstens noch Scherben und verrostetes Metall enthalten. — Die andern Oerter sind: Bronten, Gneversdorf, Teutendorf, Rönnau, Ivendorf, Pöpkendorf, Dummersdorf, Kücknitz, Waldhufen, Herrenfähre, Danschenburg, Herrenwieck, Siems.

5) Im Ritzerauer Bezirk liegen zerstreut an der Steckenitz: die Pfarrdörfer Behlendorf, mit 588 Einw., Nuffen, mit 230; dann Ritzerau, mit einem Pachthofe und Amthause, 193 Einw.; an einem See, Schretstaken, Tramm, Poggensee, Albsfelde, Giesendorf, Harmsdorf, Hollenbeck, Steckrade, Dückelsdorf.

Der Antheil an Bergedorf wird unter Hamburg beschrieben werden.

III.

Die freie Hanseſtadt Bremen.



Die freie Hanſeſtadt Bremen.

1.

Entſtehung und Anwachs.

Bremen iſt ſicher ein ſehr lange bewohnter Ort, weil bis dahin die vormals kleineren Seeſchiffe in der Weſer hinauf ſegeln konnten. Carl der Große wählte daher dieſe Stadt zu einem erzbiſchöflichen Sitz. Später wurde auch der erzbiſchöfliche Stuhl zu Hamburg mit dem Bremiſchen vereinigt. Die Stadt entzog ſich aber der erzbiſchöflichen Gewalt und wurde eine Hanſeſtadt. Ihre Reichsfreiheit war eine Gabe Kaiſer Otto des Großen, jedoch widerſprach der Erzbiſchof von Bremen, und erſt in der Folgezeit zu Hanover ſeine Anſprüche wider die Reichsmittelbarkeit Bremens auf. Durch den Reichsdeputationsreceß vom J. 1803 erlangte Bremen die Aufhebung des ihm ſo nachtheiligen Elsflether Zolls und im J. 1820 die wirkliche Abſchaffung dieſer Zollſtätte an der Niederweſer, mit der reinen Souveränität über Vegeſack mit ſeinem Hafen, und über die nahgelegenen Dörfer Burg, Haſtede, Schwachhauſen und Vahr von Hannover, ſo wie Grollland von Oldenburg. Von 1811 bis 1813 war Bremen eine Franzö-

Die bürgerlichen Collegien ſind: 1) jenes der 14 Aelt-leute; 2) 20 Bürgercompagnien in der Altſtadt, 5 in der Neuſtadt, 5 in der Vorſtadt.

Die Stadt hat im Plano der Bundesverſammlung eine Stimme und mit den andern 3 freien Städten die 17te Stimme in der Bundesverſammlung.

Das Wappen der Stadt iſt ein ſilberner ſchrägrechts liegender Schlüſſel, mit aufwärts und links gekehrter Schlüſſelplatte, in Roth.

Die Einkünfte des Staats ſind unbekannt; der Staat bezahlt indeß ſeine Zinſen richtig, und hat angefangen, ſeine beträchtlichen in den Jahren 1806 bis 1813 angehäuften Schulden zu vermindern. Letztere ſollen ſich an 3 Millionen Rthlr. belaufen. Die von den Franzoſen eingeführten, am Thor erlegbaren Conſumtionsabgaben bedrücken die kleine Bürgerſchaft, und ſind wegen ihrer Beträchtlichkeit dennoch beibehalten worden. Sie ſind indeß niedriger als in Hamburg und Lübeck.

Man kennt die Stärke des jetzigen ſtehenden Militärs nicht. Die Männer von 20 bis 25 Jahren bilden das 4te Bataillon der leichten Infanterie. Die Männer vom 26ſten bis zum 35ſten Jahre ſetzen die erſten Bataillone des Regiments im Stadt- und Landgebiet zuſammen. Der Staat verſieht das vierte Bataillon mit Uniform.

4.

Handel.

Die 3 Hanseſtädte ſind, kraft der alten Privilegien, nicht an die Engliſche Schifffahrtsacte gebunden, und haben auch in Frankreich gleiche Handelsvorrechte. — Der Bremer Wallfiſchfang iſt noch immer wichtig. — Da jetzt in Minden die Weſerſchifffahrtscommiſſion niedergeſetzt iſt, ſo iſt zu erwarten, daß Bremen ſein Stapelrecht verlieren; dagegen aber bei der Wohlfeilheit des Brennmaterials zur Dampfſchifffahrt an der Oberweſer und der zu vermuthenden Wegräumung einiger Hinderniſſe der Schifffahrt auf der Oberweſer im Strom, wie Untiefen, Krümmungen und Stapelbeeinträchtigungen zu Preußiſch-Minden und Hannöveriſch-Münden, künftig der Weſerhandel auf der Oberweſer mit Bremen und der Niederweſer gewiß zum großen Gewinn Bremens ſich ſehr erweitern wird. Die Werra, die Fuldaufer und hauptſächlich Heſſen werden dabei am meiſten neben Bremen gewinnen, nach eben der Regel, nach welcher Hamburg und Böhmen ganz vorzüglich bei der begünſtigten freien Elbſchifffahrt gewinnen müſſen. Heſſen konnte ſein vieles Holz, ſeine herrlichen Töpferwaaren und Ziegel ꝛc. von Großalmerode gar nicht, oder faſt gar nicht nach der Niederweſer bei der langen und ſchwierigen Fahrt ſpediren. Wie weit ſich dieſer Zwiſchenhandel einſt erſtrecken wird, läßt ſich noch nicht berechnen; da aber die Quellen der Weſer ſüdlich in Bergen entſpringen, und Bremen nördlich in einer Niederung liegt, ſo muß einſt der ſchöne Fluß eine eben ſo lebhafte Fahrt der Produkte mit Fahrzeugen, Eichen, Böcken, Bullen und Flößhölzern, als z. B. die Loire, Garonne und Rhone darbieten, und warum ſollte nicht auch Preußen höchſt nützlich finden, die Lippe und Roer, und dadurch die Weſer und den Rhein in Canalver-

bindung zu setzen. Wahrscheinlich wird das insurgirte Südamerika Spanien's seine Unabhängigkeit erlangen. Kein Volk kann solches wohlfeiler, als Hamburg und Bremen, mit ungemischter Flachsleinewand versehen. Dieß Bedürfniß einer kühlen Bekleidung ist climatisch dort so gesund und erfrischend, als der Verbrauch groß ist. Wir bedürfen so vieles von dorther, und wahrscheinlich vermehrt die Freiheit den Luxus und die Volksmenge dort eben so rasch, als in Nordamerika und damit den Absatz Deutscher Leinewand. Die Schiffer von Blotho und Münden beschiffen bisher die Oberweser mehr als die Bremischen. Von Münden bis Bremen fährt ein Schiff auf der Weser 9 — 12 Tage, und rückwärts 3 — 4, auch wohl 8 — 9 Wochen. Die Oberweser hat nach der Jahreszeit 10 — 3 Fuß Wasser. Welchen Vortheil könnte also nicht ein tiefer Canal für den Transport bringen, und in England würde er längst projectirt worden seyn! 19 Hauptmasten befahren jährlich die Aller hin und zurück nach Bremen. Ein Canal in die Elbe von Bremen ab nach Bremen würde nicht überaus große Summen kosten, da die ganze Breite eine Niederung ist, und könnte die Wattenfahrt zwischen beiden Städten erspart werden, welche 100 Schiffsladungen jährlich beschäftigt.

Bremens Handel hat sich in den neuesten Zeiten ungemein erweitert, und fängt schon jetzt an die Eifersucht Hamburgs zu erregen: das Preußische Zollwesen ist ihm mehr beförderlich als schädlich. Aeußerst lebhaft war er immer mit Nordamerika und Westindien. In den Haupthäfen daselbst haben sich Bremische Häuser niedergelassen, eben so in Rio de Janeiro und in Buenos-Ayres. — Vermöge des Stapelrechts, bezieht das Kornhaus von allem auf der Oberweser eingehenden Getraide, welches ausgeführt wird, 2 Scheffel, also 5 Procent pro Last. Auf der Oberweser bis Münden passirt ein Schiff 22 Zollstätten.

5.

Eintheilung und Topographie.

A. Die Stadt Bremen.

Bremen liegt (östliche L. 26° 27′ 5″, nördl. Br. 53° 4′ 57″) an beiden Weserufern. Eine Insel und der Strom an beiden Seiten der Insel theilt sie mittelst einer Brücke in die größere Alt- und in die kleinere Neustadt. An die Altstadt stößt eine Vorstadt. Der Wall um die Altstadt ist in einen prächtigen Englischen Garten, zur großen Zierde der Stadt, verwandelt worden. Die Stadt hat 6 Thore. Viele Straßen der Altstadt sind enge und krumm, und die meisten Häusergiebel nach der Straße im alten Geschmack. Besser ist die Neustadt gebaut, wo die meisten Häuser Gärten haben. Die Altstadt ist aber der Sitz des kaufmännischen Hauptverkehrs. Die Stadt hat 5,350 Häuser, und wahrscheinlich 37,000 Einwohner. Sehenswerth sind das gothische Rathhaus, die Börse und der Schütting. Der Rathsweinkeller wird jetzt seit Ausleerung während der Französ. Periode verpachtet, doch enthält er noch die ältesten Weine in Deutschland. Der Bleikeller des lutherischen Doms, hat mehrere unverwesete Leichen. Unter den Unterrichtsanstalten steht das Lyceum oben an, welches in 3 Hauptabtheilungen theils gelehrte theils Realschule ist. Bremen hat eine Seefahrtsschule und eine Zahl Elementarschulen; als Hülfsanstalten: 1 Stadt-Bibliothek und das Museum mit einer kleinen Kunstsammlung. Die Armenanstalten sind sehr gut, und werden durch das Jungfrauenstift, 2 Waisen- und 2 Wittwenhäuser, 1 Armenhaus und 4 Hospitäler unterstützt.

Bremen ernährt sich von Handel, Fabriken, Handwerken, Viehzucht und Brauerei. Man liefert ein treffliches, dem Englischen gleiches Bier. Die Hornviehzucht ist wegen der nahen schönen Waiden einträglich, so wie auch der Garten-

bau und Torfſtich im Stadtgebiet. Ueber den jüngſten Stand der Fabrikatur und des Handels fehlen die Nachrichten, die älteren vor 15, 16 Jahren liefern kein richtiges Bild der jetzigen ſtädtiſchen Induſtrie und der kaufmänniſchen Thätigkeit. Die Schwarzfärberei iſt ſo trefflich, daß ſogar die Engländer ſolche benutzen, und die Tabaksfabriken haben den Vorzug, die Tabaksblätter des tropiſchen und milderen Clima's verſtändig zu miſchen. Die Seeaſſecuranzgeſellſchaften gedeihen wohl. Der Bremiſche Handel beſchäftigt jährlich 1,200 ein- und eben ſo viel ausgehende Seeſchiffsladungen. Die Stadt hat 178 unter ihrer Flagge fahrende Seeſchiffe. Ein wachſendes Geſchäft der Rhederei iſt das Ausſenden von Schiffen auf den Häringsfang. In's Mittelmeer wagt ſich der Berbereyen halber dieſe Flagge nicht weiter, bis höchſtens Barcelona und Cette. Sogenannte Bordſchiffe von 30, 40 Laſten gehen nördlich durch Wattenfahrt längs den Küſten nach Hamburg und ſüdlich nach Amſterdam. Alles was Deutſchland bedarf, oder übrig hat, iſt Gegenſtand des Bremiſchen Handels. Die im Jahr 1815 eröffnete Girobank dauerte nicht lange. Man fürchtete wohl zu ſehr, daß der Caſſenſtand einzelner Häuſer in gewiſſen Perioden dadurch auf dem Platze ſelbſt, durch amtswidrige Mittheilungen der Bankſchreiber und Direktoren ruchbar werden könnte; dagegen hätte dieß, wie in Hamburg, die Folge gehabt, daß bei Falliſſementen der Bremer in der Zeitfolge der Bremer Handelsfreund künftig weniger als bisher eingebüßt hätte, wenn man überall eine Pflichtwidrigkeit von Beamten vermuthen oder vorausſetzen darf. — Verband man mit der im J. 1815 eröffneten Goldbank eine Silberbank, auf den Speciesthaler Conventionsgeld regulirt: ſo mußte dieß den Handelsverkehr der Stadt mit der Oberweſer erleichtern. Ihre Fortdauer dürfte nützlich geweſen ſeyn. Der Bremer Freimarkt zieht viel Fremde dahin. Man rechnet dort in Louisd'or à 5 Rthlr. Der Thaler hat 72 Grote. Die hauptumlaufenden Stadtmünzen ſind $\frac{1}{2}$, 1 und 2 Grotſtücke. Das Oldenburgiſche hat

im alten Herzogthum im großen Handelsverkehr gleichen Münzfuß, dagegen das Hanövrische und südliche Oldenburg den Conventionsfuß. Das Längenmaaß sind Ruthen zu 8 Ellen. Der Scheffel von 4 Viertel, zu trockenen Waaren, hält 3,585, das Stübgen von 4 Quart zu flüssigen Waaren 160 Pariser Cubikzoll. Das Bremer Pfund ist 10,289 Holländische Aß schwer.

B. Das Gebiet.

Das Gebiet, rund um die Stadt belegen, hat einen Marktflecken und 9 Kirchspiele mit 35 Dörfern oder Weilern und 9,640 Einwohnern.

1) Vegesack, ein Marktflecken an der Weser, hat eine reizende Lage am Strom und Hafen (Breite 53° 3′ 10″, Länge 26° 15′ 56″). Der Boden ist hoch und sandig, daher gedeiht dort alles Küchengewächse frühe und gut. Man übersieht von dort aus die jenseitige Oldenburger Marsch, die Weser und Hunte, welche von Süden heraufströmen. Hanover hat dort gar keine Landeshoheit mehr, welches vor dem Reichsdeputationsschluß vom Jahr 1803 der Fall war. Der kleine Ort hat 210 Häuser und 1,534 Einwohner. Man baut dort auf den Werften viele Schiffe; dieß, verbunden mit den gewöhnlichen städtischen Gewerben, dem Matrosen-, Lootsen- und Fischerverdienst, ernährt den Ort. Der Hafen ist durch Fehler in seiner ersten Anlage und durch eine unterwärts liegende Sandbank unfähig, große, voll beladene Seeschiffe aufzunehmen, welche daher gemeiniglich zu Bracke und Elesleth löschen.

2) Das Gowgericht Ober-Wiehland begreift das Kirchspiel Ahrsten und 1,346 Einw.

3) Das Gowgericht, Nieder-Viehland begreift die Kirchſpiele Seehauſen und Kirchhuchting mit 1,894 Einwohnern.

4) Das Gowgericht Hollerland begreift das Kirchſpiel Ober-Neuenland mit dem Dorfe Schwachhauſen und 1,304 Einwohnern.

5) Das Gowgericht Blackland, die Kirchſpiele: Grambke, Mohrloſen, Waterhorſt, Gröpel und Wall mit 2.145 Einwohnern.

6) Das Gericht Borgfeld, das Kirchſpiel Borgfeld mit 1,417 Einwohnern.

IV.

Die freie Hanſeſtadt Hamburg.

Die freie Hanseſtadt Hamburg.

1.

Entſtehung und Anwachs der Handelsſtadt.

An allen großen Strömen finden wir auf allen Punkten der Erde an der Stelle, wo die Seeſchiffe nah hinaufſegeln können, eine bedeutende Handelsſtadt ausgebreitet. Iſt dieſer Platz zugleich mit der Nähe von einem oder zwei einſtrömenden Flüſſen verbunden: ſo fordert ſchon die Natur auf ſolchen Gabeln die Anlegung einer Handelsſtadt; die mit der wachſenden Bevölkerung ſich vermehrende Handlung ſchafft am Ende an ſolchen Plätzen eine große Handelsſtadt. Dieſe allgemeine Vorbeſtimmung gewiſſer Oertlichkeiten zur Gründung einer Handelsſtadt paßt ſich zu gut auf die Tiefe der Elbe in der Mündung der Alſter und Bille, als daß hier nicht ſchon ein uralter Handelsplatz, begünſtigt durch die unterwärts belegenen vielen Werder, lange vor der geſchichtlichen Kenntniß Hamburg's exiſtirt haben ſollte; denn ſolche Urſachen allein konnten Kaiſer Karl'n den Großen nach Bezwingung der Sachſen beſtimmen, hier eine kaiſerliche Burg und ein Bisthum zu gründen, deſſen Domkirche erſt in unſern Tagen abgebrochen wurde.

Gewiß lag damals noch vieler Wald um die Stadt, u eine öſtlich belegene Gegend, reich an Landhäuſern und G ten, heißt noch jetzt Hamm und Horn. Der Name berühmten Handelsſtadt erklärt ſich folglich ſehr natürl ohne alle gelehrte Etymologie.

Daß der Ort, dem Kaiſer Karl der Große freilich a kirchliche und militäriſche Wichtigkeit gab, ſich hauptſächli aus Sachſen, und nicht, wie z. B. das jetzige Lübeck, a fremden Coloniſten bevölkerte, das beweiſ't ſchon das Ha burgiſche Stadtrecht, das, mehr wie irgend ein anderes, viel Spuren des alten Sachſenrechts trägt. Begünſtigte es d ſenatoriſche Ariſtocratie ſchon weniger als das Lübeckiſche, u ſuchten die vornehmſten Bürger wohl allenthalben bei Fürſte und Kaiſern, die landesherrliche Anerkennung eines beſondern Gemeinderechts für Städte an: ſo erklärt ſich, warum in Nieder-Deutſchland das Lübiſche Stadtrecht, in dem ſ ariſtocratiſch regierten Mittelalter, bei den bedeutendſten Männern der Bürgerſchaften, außer Lübeck und Hamburg, mehr Beifall finden mußte, als das Hamburgiſche Stadtrecht.

Unſtreitig war Hamburg anfangs eine privilegirte herzogl. Sächſiſche Municipalſtadt, deren Grafen Macht durch Erzbiſchof, Herzog und uralte Statute beſchränkt war. Eine Art Autonomie hatten privilegirte Municipalſtädte im Frankenlande früher als die Reichsbeamten, welche nachher Landesherren wurden. Die ſpätere Anmaaßung der Holſteiniſchen Grafen, als das Herzogthum Sachſen unterging, in alle herzogliche Rechte eintreten zu wollen, war freilich Ausſchreitung. Nach dem Untergange der Kaiſerwürde und des Reichsverbandes in unſern Tagen ſtellte die Rheinbundsmacht das gefährliche Princip ebenfalls auf, daß alle Autorität des Kaiſers und Reichs und das Mediatiſationsrecht auf wenige Fürſten übergegangen ſey, und nichts davon auf die

regierten Völker. Etwas milderte dieß die Deutsche Bundes-Acte.

Die öfteren Zerstörungen der Stadt Hamburg waren gewiß der erste natürliche Grund ihrer städtischen Freiheiten. Der neue Anbau an einem so gefährlichen Platze, war nur durch große bürgerliche Freiheit zu bewirken, welche die höchste Autorität den Männern bewilligen mußte, welche den Wiederbau zu wagen, kühn genug waren. Gleich nach der letzten Zerstörung, finden wir bereits im J. 1072 in Hamburg einen fungirenden Rath, der bis zum J. 1604 ohne Gehalt von der Bürgerschaft fungirte, doch von allen ordentlichen Auflagen frei war. Benutzte er dagegen andere alterthümliche und bisweilen gemißbrauchte Emolumente: so müssen wir darin die Quellen manchen Uebelstandes entdecken. Nur hoher Reichthum konnte zur republikanischen Macht gelangen, und hoher Reichthum verwaltet gerne hohe Würden umsonst, aber mit Willkühr, wenn die Gesetze dieß nicht deutlich verhindern.

Die Souveränität dieser Hansestadt bildete sich unter schwachen Wahlkaisern, durch die Auflösung des alten Herzogthums Sachsen und die Privilegien der Kaiser und alten Grafen Schauenburger Stammes, durch die Constitution zur Hansestadt, auch durch Freikauf der Bürgerschaft vom Dänischen Joche nach der Würdeentsagung des Grafen Adolph III von Holstein-Schauenburg, immer mehr aus. — Nicht für eine unterthänige, sondern für eine, ihren Einfluß auf die Nachbarschaft beobachtende Stadt, erschienen der mächtigen Hansestadt Deputirte auf den Holsteinischen Landtagen. Die Dänischen Könige haben versucht, Hamburg zu einer Holsteinischen erbunterthänigen Stadt zu machen. Es mißlang jedoch immer, und im J. 1769 entsagten die beiden Dynastien des Hauses Gottorp allen Ansprüchen auf Hamburg und sein Gebiet auf's Feierlichste. Seitdem nahm Hamburg Sitz auf dem Reichstage, und bis auf die Differenz wegen des Rummelhafens, hatte die Stadt mit Holstein auch

nicht die mindeſte Streitigkeit mehr. Von Seiten der Hanſeſtadt fürchtet man, daß dieſer Hafenbau den jetzigen Hafeneingang verſanden werde; vielleicht könnte ein technisch angelegtes Buſch- Schlangenwerk, das von der gegenüberliegenden Elbinſel ausgeht, die Reinigung des Eingangs des Hafens vor jeder Anſchlickung an dieſer Stelle dergeſtalt ſichern, daß die durch den Rummelhafen veränderte Strömung in der Elbe, zu ihrer faſt natürlichen Wirkung wieder neutraliſirt würde. Geſchieht aber dieſer Waſſerbau erſt in der Zeitenfolge: ſo iſt vorauszuſehen, daß man dieſe Nothwehr als eine nachtheilige Vorrichtung für den Altonaer Hafen nicht dulden wird.

In Folge der Elbſchifffahrtscommiſſion und deren zu erwartenden Beſchlüſſe über freie Schiffahrt wird Hamburg's Freiheit den ſämmtlichen Bundesſtaaten an der Oberelbe eben ſo wichtig werden, als es ſolche jetzt ſchon, durch ſeinen großen Wechſelumſatz und durch die Niederlage von Producten und Fabrikaten aus allen Welttheilen, den Europäiſchen Mächten längſt geworden iſt. Je freier die Fahrt auf der Ober- und Niederelbe wird, je mehr muß Hamburg's Handel blühen. Der nächſte Antheil nach Hamburg dürfte Altona und Magdeburg zufallen, aber der größte Theil gewiß dem Platze, deſſen Hafen am ſicherſten iſt, und deſſen Börſe den größten Wechſelverkehr auf dem Kontinent von Europa nach Amſterdam und vielleicht ſogar vor Amſterdam hat.

Es trugen zu der ſich frühe ausbildenden Souverainität der freien Stadt Vieles bei:

A. Die Deutſchen Kaiſer. Ungeachtet ſie Wahlkaiſer waren, hatten ſie doch bisweilen ein dunkles Gefühl, daß ihre Monarchie über freie Städte, die eben dadurch reich wurden, und deren Senate nicht den Uebermuth der großen Lehnsvaſallen des Reichs gegen ihren Kaiſer hatten, feſter begründet werden könne, als durch die ſehr oft dem Kaiſer ungehorſa-

nen großen Reichsfürsten. Hätte Kaiser Friedrich der Rothbart sich entschlossen, sich an die Spitze des großen Ober-Italischen Städtebundes und an die Spitze der Deutschen Reichsstädte zu stellen, um die übergroße Macht der Barone geistlicher und weltlicher Bank in seinen Italischen Erbstaaten und der großen und kleinen Fürsten Deutscher Nation, zu brechen, er hätte weit wahrscheinlicher die Uebermacht der geistlichen Hierarchie gemildert, und zugleich die Erblichkeit der Deutschen Kaiserwürde seinem Hause verschaft. Statt dessen kämpfte er und erschöpfte sich, das ebenaufblühende Bürgerthum, das sich der Oligarchie der Podestas entwinden wollte, in Italien niederzudrücken. Er und der zweite Friedrich unserer Kaiser, wollten vergeblich bloß die Macht der großen Herzoge brechen und halbe Maaßregeln haben immer den Hauptzweck verfehlt. Den Kampf gegen den aufstrebenden Geist des Zeitalters, hat mancher Regent zwar anscheinend mit Erfolg bestanden — aber niemals haben weder er selbst, noch seine Nachkommen die Früchte des errungenen Siegs geärntet, sondern andere, welche schlauer waren, als sie.

Kaiser Friedrich I. bestätigte im Privilegio vom J. 1189 der Stadt bereits große reichsstädtische Rechte, eine Feldmark, die zollfreie Fahrt auf der Elbe, und die Befreiung von den Holsteinischen Kriegslasten.

Im J. 1359 bestätigte Kaiser Karl IV. jenes ältere Privilegium und fügte die Botmäßigkeit über den Niederelbstrom, zur Sicherheit des Flusses gegen Seeräuber, hinzu.

Im J. 1438 nannte Kaiser Albrecht die Stadt, in der Bestätigung der Privilegien seiner Vorfahren, eine Deutsche Reichsstadt.

Im J. 1481 bestätigte Kaiser Friedrich der Stadt ihr Stapelrecht über Getraide, Mehl, Wein, Bier u. s. w.

Im J. 1621 erkannte das Kammergericht zu Speyer, daß Hamburg eine Reichsſtadt ſey.

Im J. 1628 gab der Kaiſer Ferdinand II. der Stadt das Vorrecht, daß an der Niederelbe und 5 Meilen davon keine Feſtung angelegt werden ſolle.

Alle Kaiſer wollten im Ganzen der freien Stadt wohl; aber ſie zahlte auch reichliche Römermonate, oft im Voraus, wenn die Bürgerſchaft dem ſpendenden Senat nur nicht zu genau auf die Finger ſahe, und eben ſo reichlich Türkenhülfe; und fiel ſie in Ungnade, wenn die Bürgerſchaft dem Rath ſeine Mißbräuche der Amtsmacht zu republicaniſch vorhielt, das Gehalt in Beſchlag nahm, und auf bürgermeiſterliche Denunciationen bei'm Reichs-Hofrath, den kaiſerlichen Mandaten nicht eigentlich Gehorſam leiſtete; ſo erfolgten koſtbare kaiſerliche Commiſſionen und große Geldſtrafen und zum Theil ſehr unbürgerliche Bürgerreceſſe.

Wird ein Mal ein Deutſcher Geſchichtſchreiber in Spittler's Geiſt, wie ſehr zu wünſchen wäre, eine pragmatiſche Geſchichte unſerer noch übrig gebliebnen 4 freien Städte, aus den Raths- und Bürgerſchaftsarchiven geſchöpft, liefern dürfen: ſo werden wir manche Schwächen, Cabalen und Intriguen unbürgerlicher Bürgermeiſter, verſuchte oder gelungene Beſtechungen bei den Reichstribunalen und höheren Behörden z. B. der Reichskanzlei, und freilich auch die Umtriebe mancher unpatriotiſcher Demagogen erfahren, die jetzt noch eine archivaliſche Nacht verhüllt.

B. Die Sächſiſchen Herzoge, welche mit Heinrich dem Löwen erloſchen. Bei jeder der älteren Zerſtörungen durch Dänen oder Wenden, ſuchten dieſe und die Erzbiſchöfe die zerſtörte Stadt wieder herzuſtellen. Unter ſo mächtigen Herzogen, als die altſächſiſchen waren, bedeuteten allerdings die Grafen noch nicht viel, und weil Beide ihre Autorität als Landesherren durch factiſche Ausſchreitung zu

Nachtheil Oberer und Niederer zu conſolidiren ſuchten: ſo mußten ſie oft mit einander in Streit gerathen, wobei denn, nach alter Gewohnheit, der Unterthan, im Rechtsprincip ungewiß, wem er am meiſten angehöre, am meiſten der Zeit, d. h. der Gewalt, opferte.

C. Der Ankauf der Unabhängigkeit durch Hamburg's Bürgerſchaft mit 1,500 Mark Silbers vom Däniſchen Statthalter Heinrich von Orlamünde vom J. 1225, kraft Uebergabe des Eroberers Königs Waldemar von Dänemark an eben dieſen Statthalter für 700 Mark Silbers. Dieſer König vertrieb nämlich den Grafen Adolph III. von Holſtein aus ſeiner Grafſchaft, und zwang ihn, eidlich den Anſprüchen auf Holſtein zu entſagen. In jenem Entſagungsvergleich Heinrich's von Orlamünde erhielt die Stadt ſchon das Recht, ſich ſelbſt ein Geſetzbuch zu entwerfen. Graf Adolph III. brach ſeine eidliche Entſagung zwar nicht ſelbſt, duldete indeß, daß ſein Sohn Adolph IV. ſich an die Spitze der Holſteiniſchen Adels-Inſurrection ſtellte.

D. Die Grafen von Schauenburg zu Holſtein, bis zum J. 1460, da ihnen durch Wahl der Prälaten, Ritterſchaft und Städte, die Dynaſtie Oldenburg, mit Ausnahme der Herrſchaft Pinneberg folgte. Hamburg huldigte dem Grafen Adolph IV. als Fürſten wieder. Dagegen beſtätigte er der freien Stadt ihre Privilegien, welche, wenn ſie vernünftig erklärt wurden, ſeine ganze Souveränität auflöſeten. Hamburg's Bürgermeiſter und Bürger fochten ritterlich mit, in der für Holſtein's Freiheit von Däniſcher Uebermacht, ſo entſcheidenden Schlacht bei Bornhövede. Der Sieger Adolph IV., ging, kraft eines Gelübdes am Schlachttage, in der Folge in's Kloſter.

Im J. 1258 erweiterten die Grafen Johann und Gerhard von Holſtein die Gerechtſame der Hanſeſtadt in ihren Mauern, in ihrer Feldmark und in ihrem Fahrwaſſer,

entſagten manchen Regalien, in deren Beſitz ſie freilich wohl nicht mehr ſeyn mochten, und dem einſt dort üblichen Rechtſprechen ihrer Burgvoigte.

Im J. 1292 gaben die Grafen Adolph, Gerhard, Johann und Heinrich von Neuem der Stadt die Befugniß, ſich jedes beliebige Stadtrecht zu geben. Gewiß beſaß der Rath längſt die Autonomie eigner Statute im Verein mit der Bürgerſchaft, aber er erhielt nun von Letzterer den beſtimmten Auftrag zur Gerichtsbarkeit, indem die Grafen jeder Appellation von den Sprüchen des Senats entſagten. Vordem J. 1292 handelten Rath und Bürgerſchaft mit Ausländern bereits als ein unabhängiger Staat. Im J. 1293 gab ſich die Stadt ſofort verbeſſerte Statute.

Im J. 1325 erwarb die Stadt das vormals dort von den Herzogen kraft kaiſerlichen Auftrags geübte Münzrecht unter dem Stempel des Kaiſers. Auch in Holſtein wollten die Grafen künftig unter dieſem Stempel kein Geld mehr münzen.

E. Die Grafen und nachherigen Herzoge von Holſtein aus der Oldenburgiſchen Dynaſtie.

Rath und Bürgerſchaft in Hamburg ſollten, ſo verlangte König Chriſtian der I., im J. 1461 ihm die Huldigung perſönlich leiſten, eben ſo ſeine Söhne, König Johann und Herzog Friedrich im J. 1482; ſie wurde indeß nicht geleiſtet, jedoch von Rath und Bürgerſchaft ein gutes Einverſtändniß, wie es von Alters her gebräuchlich, mit den Regenten von Holſtein reverſiret; dagegen ertheilten ihr die Könige und die Herzoge, die Beſtätigung der älteren Holſteiniſchen Privilegien deren ſie nicht mehr bedurften und der Privilegien in den nordiſchen Reichen, die ihr deſto wichtiger waren. Eben ſo, mit gleichem Anſinnen und gleichem Reſultat, verlangten König Chriſtian III. im Jahr 1583, König Chriſtian IV. und der Herzog von Holſtein im J. 1603 die Erbhuldigung von der freien Hanſeſtadt, welche

zwar als Verbündete, aber nicht als Unterthänige, der Krone Dänemark oft große Dienſte leiſtete. Bei der Inſurrection des Adels in Dänemark und in den Herzogthümern Schleswig und Holſtein wider König Chriſtian II., dem dagegen der Bauernſtand deſto länger und treuer anhing, nahm der Senat kräftig die Parthei der Inſurrection; deßwegen fiel es auch dem von der Inſurrection erkornen Könige Friedrich nicht ein, von dem aliirten Senat der Reichsſtadt Hamburg, die Erbhuldigung zu begehren.

Erſt unter dem Könige Chriſtian IV. begannen die mit Gewalt unterſtützten Anſprüche der Könige von Dänemark, um Hamburg wieder zu einer erbunterthänigen Stadt zu machen. Sie legten den erſten Grund zur jetzigen großen Schuldenlaſt der freien Stadt, indem die Stadt ſich mehrmals desfalls mit einem ſtarken Militär bewaffnete, bis ſie durch den Tractat von 1768, ſowohl die Anſprüche von der königlichen, als Gottorpſchen Linie theuer, aber gänzlich abkaufte.

Gleich nach dem Weſtphäliſchen Frieden, bot Dänemark der Stadt Hamburg einen ſehr billigen Loskauf aller Anſprüche an; der Senat ſah es ein, daß der wahre Negociationsaugenblick da war, allein die unpatriotiſche Furcht der Bürgerſchaft, daß die damalige Annahme des Definitivvergleichs, welcher den Enkeln ſo theuer zu ſtehen kam, die Macht des Senats und nicht ſo ſehr die Rechte und die Nahrung der Bürger vergrößern würde, machte die weiſe väterliche Abſicht des Senats rückgängig. Es gab natürlich die ſtarke Geldbewilligung der Abkaufsſumme der Bürgerſchaft eine ſehr gute Gelegenheit, die Freiheiten der Bürgerſchaft gegen künftig mögliche Senatswillkühr, recht feſt zu ſtellen.

F. Die hanſeatiſche Verbindung der freien Stadt. Im J. 1241 ſchloſſen Hamburg und Lübeck ihre erſte Union zur Verfolgung derjenigen, welche zu Waſſer oder

zu Lande ihrer Bürger Waaren rauben, oder die Städte ſelbſt anfeinden würden.

Seitdem hat der Hanſe-Bund ſich immer weiter ausgedehnt in der Zahl der Städte. Er hat zwar die Stadt in viele Kriege und Fehden verwickelt, aber dennoch durch den Muth zu großen Unternehmungen, den die reiche und mächtige Corporation der Hanſe ihren Bürgern einflößte, den Hauptgrund zu Hamburg's Handelsgröße gelegt. Hamburg und Lübeck gebührt vor allen der Ruhm, zuerſt, und ohne alle Schonung, der Räuberei im Baltiſchen Meere und in der Nordſee ein Ende gemacht zu haben. Man ſteckte die Häupter der durch Urtheilſpruch verurtheilten Seeräuber auf dem Hamburgiſchen Gvasbrock, zum Schrecken der Matroſen, auf Pfähle. Die Victualienbrüder und Frieſiſchen Seeräuber fanden durch die Tapferkeit der Hamburgiſchen Marine ihren Untergang.

Studirt man das innere Weſen des Hanſebundes: ſo war die Beförderung des Intereſſe der damals in den Hanſeſtädten ſo mächtigen Handwerksgilden eine der Hauptzwecke der Pläne der Hanſe. Daher ſiedelten ihre Comptoire allenthalben Colonien Deutſcher Handwerker bei den Niederlaſſungen an; dieſe waren gewiſſermaaßen die Vis armata der Comptoire. Die Tumulte dieſer Handwerker ſtürzten im Auslande den Credit der Comptoire bei den fremden Fürſten ſehr, weil dieſe Gilden im Auslande alle Rechte ihrer Mutterſtadt behaupten wollten. Dieſe Gilden waren gewiſſermaaßen den Comptoiren untergeordnet. Die Verhältniſſe der Gilden und der Comptoire zu einander, hat noch kein Geſchichtſchreiber der Hanſe gehörig beleuchtet.

Wenn Hamburg's Handel mit dem Erlöſchen der alten Macht des Hanſebundes wuchs: ſo war dieß keine Folge des lockerer gewordenen Hanſe-Bundes und einer eigennützigen Aneignung, ſondern des Untergangs der großen

Börse zu Antwerpen nach dem schrecklichen Blutgericht, welches nach einer langen Belagerung die Spanier über diese damalige erste Handelsstadt im civilisirten Europa verfügten. Auf den Trümmern des dort, unsinnig genug, von der eigenen Regierung vertriebenen Handels erhoben sich allmälig zu ihrer jetzigen Höhe, die Börsen von London, Amsterdam und Hamburg.

Im Mittelalter ging aller Schutz gegen Willkühr aus freiwilligen Corporationen hervor; daher machten solche in der Periode des scheelendsten Despotismus, erst durch Feudaldruck geschaffen, und dann durch eben diesen etwas gemildert, ein so glänzendes Glück überall in der damaligen civilisirten Welt.

In Hamburg wurde die ausgezeichnete Gunst und Unterstützung, welche der von seinen Mitbürgern vertriebne Senat Lübeck's, in Hamburg bei'm dortigen Senat fand, die Quelle der mehr gegen Senatseingriffe geschützten Bürgerfreiheit.

Noch existirt die Deutsche Hanse in den 3 freien Hansestädten Lübeck, Hamburg und Bremen, Kraft des Recesses vom Jahr 1641, gefeiert besonders im Auslande, wohin auch von jeher die alte Hanse ihre Blicke und ihre Monopolgesetze vorzüglich richtete. Jetzt sind längst alle 3 von dem so schädlichen Vorurtheile zurückgekommen, durch Monopole blühen zu wollen. Aber zuerst begriffen Hamburg's Handelshäuser die Nothwendigkeit, nur durch freien Handel blühen zu können, und gewannen dadurch und durch die Begünstigung der Oertlichkeit den großen Vorsprung vor jenen der beiden Hanseatischen Mitschwestern.

2.

Anwachs des Gebiets außer der Elbe.

Da wir keine umständliche Geschichte Hamburg's lief können: so wollen wir nur kürzlich die hauptsächlich Territorialerwerbungen erwähnen. — Bald nach der Verei gung des Raths, welcher Alt- und Neustadt zu einem senat schen Ausschuß der Bürgerschaft, vom J. 1296, consolidir erwarb durch Anerkennung der Nachbaren, die Stadt den Be ser Insel Neuwerk. Im J. 1345 kaufte Hamburg den F kenwerder; im J. 1398 das Amt Ritzebüttel von den H von Lappen, und im folgenden Jahre erwarb sie die Rec einiger Agnaten daran, deren Abtretung im J. 1400 der d malige Landesherr, Herzog von Sachsen-Lauenburg, bestätig Im J. 1395 kaufte die Stadt den Bill-, Moor- und Ochs werder.

Lübeck und Hamburg eroberten gemeinschaftlich im Ja 1421 die Vierlande mit Bergedorf und Geesthacht.

Der Unabhängigkeitsvergleich mit beiden Holsteinisch Linien, vom J. 1768, erweiterte auch noch etwas die G bietsgränzen und den Inseln-Besitz.

Der Reichsdeputationsreceß vom J. 1802 verschaff der Stadt alles Eigenthum und Besitzungen des Domkap tels in und außer den Mauern. Die Krone Dänem wurde, wegen einiger Ansprüche auf Canonicate und Vicarie durch den Tractat vom J. 1803 gänzlich abgefunden. Die Oberfläche des ganzen Gebiets beträgt 6,32 Q. M.

8.

Münze, Maaß und Gewicht.

Alle größere Zahlung entweder auf fremde Anweisung oder auf eigene Schuld des Anweisenden, geschieht durch die Hamburger Bank. Ihre Rechnungsmünze ist eine Mark, deren $27\frac{5}{8}$ eine Mark Cölnisch ausmachen. Zu diesem Preise nimmt die Bank das feine Silber an; wenn sie es wieder in Silber wirklich zahlt, und nicht bloß abschreiben läßt, so zahlt sie die Mark Cölnisch zu $27\frac{3}{4}$ Mark, gewinnt folglich $\frac{1}{8}$ Mark. Dieser kleine Gewinn, der nur in den Jahren bedeutend ist, wo viel Silber baar aus der Bank geht, und die sehr niedrigen Zinsen auf Verpfändung von Silber, Gold und Kupfer reichen hin, die Bankdienerschaft und alle Nebenkosten zu bezahlen. Sogar werfen sie in einzelnen Jahren noch einen Gewinn für die Kämmerei ab.

Der Großhandel hält Buch- und Rechnung in Bankgelde. Der kleine Handel geschieht in sogenanntem Courant, welches dem Lübeckischen ganz und dem Holsteinischen und Mecklenburgischen fast gleich kommt. Hamburg prägt 10, 5, 2 und 1 Dukatstücke in Golde. Erstere beide Münzen heißen ganze und halbe Portugaleser. In Silber 3, 2 und 1 Mark-Stücke, ferner 8, 4, 2, 1 und $\frac{1}{2}$ auch $\frac{1}{4}$ Schillinge.

Die Elle hat 2 Fuß. Der Morgen Marschland 600 Q. Ruthen (91,472 Par. Q. Fuß). Der Scheffel Geestland 200 Q. Ruth. — Die Last Getraide hat 15 Sack, 30 Scheffel, 60 Faß, 120 Himten, 480 Spinnt; der Himten 1,328 Pariser Cubikzoll. — Das Flüssigkeitsmaaß ist ein Ohm von 4 Ankern, 5 Eimern, 20 Vierteln, 40 Stübchen, 80 Kannen, 160 Quartier. Ein Ohm hat 7,300, ein Anker, 1,425, ein Eimer, 1,360, 1 Quartier $45\frac{3}{8}$ Pariser Cubikzoll. Das Pfund Handelsgewicht ist 10,080 Holländische Aß schwer.

Gegenwärtiger Handelszustand von Hamburg.

Die erste Handlung und das Hauptgewerbe Hamburgs war Bierbrauerei, Fischerei und Schiffsbau. Frühe war d Befahren der Küste, südlich und westlich bis England und d Niederlande, bis Norwegen nördlich, bis in die Ostsee östlic unter Hamburg's Bürgern gewöhnlich. Mit der Zerstörun Wysby's wuchs Hamburg's Verkehr mit der Ostsee wenig, d sto mehr aber der Wohlstand Lübeck's und der Preußisch und Wendischen Städte. Alle 3 ursprüngliche Hauptne rungszweige zerstörte theils die Reformation, durch die R form in der Fischconsumtion, theils der größer gewordene Wel handel durch die Einführung neuer Luxusgetränke aus der Auslande, und das seltner gewordene Schiffsbauholz au Deutschland.

Mit dem Untergang der alten verbreiteten Hanse wur der Handel der Deutschen Hansestädte immer weniger m Deutschen Schiffen betrieben, und das Aufgeben des Z rungswesens bei der Kaufmannschaft immer nothwendige Am längsten hielt am alten Vorurtheil Lübeck und sa daher auch am tiefsten.

Die Hanse in ihrer Blüthe war berechnet auf Mo nopole in der Fremde. Sie gab Handel und Compto sogleich auf, sobald ihre Monopole und sogenannte Comptoi und Gilde-Privilegien gekränkt wurden. Sie sch den ersten Seehandel im wilden Liefland, Esthland, Cu land und Preußen, nicht durch eigentliche Innungscomptoi wie in Nowogrod, Pernau und Bergen, sondern durch C lonisation von Deutschen Kaufhäusern und Handwerkern, ohn solche in Zwangsabhängigkeit der Mutterstädte zu setzen; de wegen wurden sie bald blühend, aber auch bal unabhängig.

Mag Hamburg jetzt weniger, als in den Tagen der blühenden alten Hanse, eine Deutsche Handelsstadt seyn — es ist mehr eine Welthandelsstadt geworden. Wenn Deutschland jetzt auch nur einen direkten Passivhandel mit dem Auslande treibt: so wird es doch seine jährliche Unterbilanz mit Hülfe des Hamburgischen großen Gewinns, ohne zu verarmen, ertragen; weil die Stadt der zweite Hauptzahlungsplatz der civilisirten Erde durch Wechsel geworden ist, und seine Assecuranzgesellschaften große Summen Gewinn zu Deutschlands Vortheil jährlich beziehen; und welche Summen wandern jährlich nach Deutschland durch Handelsherren, welche aus Spanien, Portugal, Italien, Sanct Thomas u. s. w. heimkehren, ihre dortigen Comptoire an Freunde und Verwandte ganz oder zum Theil überlassen, und in Ruhe ihre Tage in Hamburg beschließen, und ihre großen Capitale im Wechselhandel an der Börse, in Assecuranzgesellschaften, oder in Staatseffekten Deutscher und fremder Staaten benutzen! Dieß Rückwandern im Auslande reich gewordener Deutschen in eine freie Republik, wird so lange fortdauern, als der reiche Mann in Hamburg mehr Annehmlichkeit findet, als an dem Platze wo er erwarb, oder sonst irgendwo sein Capital nicht besser in Ruhe benutzen kann. Fürstliche Wittwen, apanagirte Fürsten, und gefallene Große leben dort auch von jeher gerne.

Die Hamburger waren die ersten Handelsherren in den jetzigen 3 Hansestädten, welche gegen die fremden Commissionaire in ihrer Stadt (Adventurirer)-Toleranz übten; daß dieß zu rechten Zeit geschah, verdankt Hamburg mehr dem Senat, als den Einsichten der Bürgerschaft, welche dagegen strebte, und oft den Rath zwang, den fremden Negocianten den Schutz, ohne Hanseatisches Bürgerrecht, sehr theuer zu verkaufen.

Den wahren Grund von Hamburg's Handelsgröße legte der Untergang von Antwerpen. Die flüchtenden Brabanter

waren aus den älteſten Handelshäuſern, und wollten nic
alle nach Amſterdam oder London übergehen. Der g
miſchte republicaniſche ariſtocratiſch - demokratiſche Ei
in Hamburg ſprach ſie an, und der Schutz der Flagg
die nicht ſo gefährdet war, als die Engliſche, Franzöſiſ
und inſurgirte Niederländiſche oder Spaniſche. Gewiß w
es anfangs nur der Fremden Abſicht, in Hamburg nicht läng
zu weilen, bis in den Niederlanden, die Sicherheit des Hand
und der Religion unter dem Schutze der Geſetze wieder aufgeblü
ſeyn würde; aber Spanien's Politik verzögerte den endlich
Frieden in den Niederlanden um 50 Jahre. Sie blieb
deßhalb ganz in Hamburg, welches ſie anfangs nur tran
ſitoriſch, gerade ſo nutzen wollten, als die Hamburger im A
fang ihrer Bedrückungen durch Frankreichs Uebermacht, d
Hafen von Tönningen.

Dazu kam die Vertreibung vieler reichen Jüdiſchen Ha
delshäuſer aus Portugal, als dort die Spaniſche, höchſt
haßte Regierung eintrat, und ſpäter in den freien inſurgirt
Niederlanden, die unkluge Verfolgung der Dortrechter Sy
node, viele reiche friedliche Handelsherren nach Hamburg, de
Aſyl der Gewiſſensfreiheit, überwandern ließ.

Antwerpen war für Nordeuropa der Hauptwechſelpla
d. h. an ſeiner Böſe glichen die Nord- und Südeuropäi
ihre Schuld und ihr Guthaben mit einander aus. Ei
Platz, der im Beſitz dieſes Zahlungsverkehrs aber auch di
Caſſe der handelnden Völker iſt, mußte daher im Beſi
ihrer transportabeln Schätze, d. h. der edelen Metalle un
der Dispoſition der Aktiven der fremden Handlungshäuſe
ſeyn. Die Kenntniß dieſes Geſchäfts, und die höchſte Be
nutzung des fremden Zutrauens hatten zuerſt die Nordkaſi
ner. Daher fand man frühe in den alten Hanſeſtädten, un
ter ihren Kaufleuten, Lombarden, die aber gewöhnlich, wi
das in allen Plätzen mäßig begünſtigter Handelsfreiheit de

Fall war, nur eine Reihe von Jahren dort ihr Geschäft trieben, und bereichert in's Vaterland zurückkehrten, um neuen Landsleuten Platz zu machen.

Die Antwerpner Häuser und die Portugiesischen Juden, welche im J. 1612 zuerst aufgenommen wurden, jedoch unter der von der Geistlichkeit vorgeschlagenen, aber freilich unerfüllt gebliebenen Bedingung, daß sie ihre Kinder künftig nicht mehr beschneiden lassen sollten, fixirten in Hamburg, durch die großen Capitale, welche sie dort in Umlauf setzten, und durch ihr, allen Theilen unerwartetes, langes Verbleiben dort, den großen Wechselverkehr. Dieser kann, seiner Natur nach, nur an einem Orte blühen, wo die öffentliche Meinung den Männern, welche ihn in's Große treiben, den Glauben in die Hand giebt, daß weder die eigene Regierung, noch eine Volksparthei, welche sie zu stürzen strebt, noch ein mächtiger Nachbar, der auf diesen Handelsplatz wirken kann, im Stande ist, auf diesem Platze die Operationen des Kaufmanns zu beschränken, oder für sich zu benutzen.

Die Garantie für diese idealische Sicherheit, giebt nicht immer ein großer Staat, nicht immer ist dieser Staat ohne mächtige Nachbaren; aber es genügt, wenn ein gemeinsames Interesse der großen civilisirten Handelswelt von einem Theile oder dem ganzen Europa die Garantie als eine Volks- oder Regentenmeinung giebt, daß der Platz, unabhängig von fremdem Regierungseinfluß, seine Geldoperationen ruhig fortsetzen müsse, wenn nicht große Verlegenheit des Commerzes selbst in sehr fernen civilisirten Staaten entstehen soll. Hat ein Mal ein Theil der civilisirten Erde einen solchen Handelsplatz gewählt, so liegt da die Casse der andern Nationen, und Alles, was reich ist, zittert vor den Crisen der Handelswelt an einem solchen Platze, und nimmt aus Eigennutzen an seinem Wohlstande Theil. Diese Meinung entsteht erst unter den Kaufleuten, geht über in die Stände,

welche mit dieſem am meiſten Verkehr treiben, und zuletzt i
die Cabinette derjenigen, welche die höchſte Gewalt haben
Dieß iſt der magiſche Ring der wahren Unab
hängigkeit Hamburg's. Sie war leider gefährde
ſo lange Napoleon die Welt beherrſchte, weil das Ungl
wollte, daß Hanover's und England's Krone von einer
Individuum getragen wurde. Durch Hanover's Beſetzun
wurde einer der Nachbaren zu mächtig in der Nähe de
großen Wechſelplatzes Hamburg. Er hat dieſen Vorth
fürchterlich gemißbraucht.

Setzten die Antwerpner Rentenirer und Portugieſiſch
Juden in Hamburg den Wechſelhandel feſt: ſo war noth
wendige Folge davon, daß ſie eine Reihe nützlicher Inſtitut
für ſich und für den Ort, den ſie gewählt hatten, nach Ham
burg verpflanzten. Unter dieſen wollen wir nur einige he
ausheben, um zu beweiſen, daß ſehr erklärlich dieſe Einwa
derung reicher und geſchäftskundiger Fremden, im Hal
Hamburg's eine wahre Revolution der wohlthätigſten Na
für's gemeine Beſte bewirkte. Alle Inſtitute einer reiche
Handelsſtadt wurden nach einander Bedürfniß, und einge
führt; ſo z. B. a) das geſchriebene Wechſelrecht vom Jah
1603. Es war gewiß das vollkommenſte damaliger Zeit;
b) im Jahr 1615, durch die Familie Thurn und Taxis, wel
che in den Niederlanden zuerſt den Gedanken des Poſtwe
ſens auffaßte, und ihn von da nach Spanien raſch übertrug,
das Reichspoſtweſen; jedoch behielt der ältere Nürnberger und
Amſterdamer Bote ſein Recht, ſo gerne ſich auch die kai
ſerliche Reichspoſt, von Wien beſchützt, in Hamburg monopo
liſirt hätte. Benutzt hat der kluge Hamburger das Reichs
poſtweſen; aber da die Concurrenz und die Controlle in al
len guten Dingen vor Mißbräuchen und einſeitiger Ablei
tung aller Mitbewerber im Dienſt des Publikums bewahren:
ſo erhielt man gerecht und politiſch den älteren ähnlichen
ſpecielleren Einrichtungen ihren gemeinnützigen Geſchäftsgang;

c) rasch folgte im Jahr 1619 die Einrichtung der Hamburger Bank, um der Unbequemlichkeit der öfteren Geldschleppung von einem Comptoire auf's andere, und der Zahlung in schlechterer Münze, als der Empfänger erwartete, gründlich zu begegnen; denn Deutschland war damals mit schlechten Münzen niedrigeren Werths, als der Stempel versprach, überschwemmt. Die beste, damals in Hamburg gangbare Deutsche Münze war der Speciesthaler; deßwegen wurde in dieser die Zahlung festgesetzt. Man vermied die Gefahren älterer Banken, schied daher in den Operationen die Geldbenutzung der Bank fast gänzlich aus, überließ Weniges der Willkühr der Direktoren, und erlaubte der Regierung keine andere Aufsicht, als Vollziehung der Bankgesetze. Es wird vielleicht bald die Zeit kommen, wo man es nützlich finden wird, nach gleichen Grundsätzen, nach welchen die Silberbank operirt, eine Goldbank zu gründen. Die jetzige Bank hat in der höchsten Blüthe 47 Millionen Mark Banco baar besessen. — Sie leiht jetzt nur auf Silber und auf Kupfer; der Zinsfuß ist höchst niedrig. Dieser Milde verdankt Hamburg, daß es den Europäischen Kupferhandel fast ganz besitzt. Die unglückliche Banknahme im J. 1813 durch die Franzosen, die sich im J. 1746 auch Oesterreich wider die Genuesische erlaubt hatte, bewies dem annihilirten Handelsstande aller Nationen, daß, bis auf's Allerstrengste, die Bankgesetze auch wirklich von der Verwaltung vollzogen worden waren.

Beispiel eines rühmlichen Gehorsams gegen die Obrigkeit, zugleich wohlhabend durch Industrie und Sparsamkeit, waren die ersten Mennonitenfamilien, welche sich in Hamburg niederließen; sie brachten Kattundruckerei, Gerberei, Schiffbau, Walfischfang und das Magaziniren gesuchter Waaren des allgemeinen Bedürfnisses, in Gang, gingen schneller, wie die Niederländischen Häuser, zum bürgerlichen Geschäft der alten Negocianten der Stadt über, und selbst die orthodoxe Geistlichkeit verzieh bald ihren guten Werken, daß ihr Glaube nicht rein schien.

Nicht ſo glücklich waren die Franzöſiſchen, zum Th reichen Emigranten reformirter Religion, nach Aufhebung d Edikts von Nantes, hier außer dem müſſigen Aufenthalt, w man ihnen gönnen wollte, den Anbau in der Vorſtadt Sa Georg, und freien Handel mit Bürgeraufnahme finden k können. Die Periode ihres Anſuchens, war jene traurige Zei der Zwietracht zwiſchen Rath und Bürgerſchaft, in welch die Geiſtlichkeit ihr damals mächtiges Veto, aus Beſorgni für das orthodoxe Lutherthum, geltend machte. Hätte man dieſe Ausgewanderten aufgenommen, ſo würden ſie manch Fabriken und Manufakturen aus ihrem Vaterlande in Ham burg ſeßhaft gemacht haben. Ihre Nahrung ſollte nicht i ſehr Großhandel, als Vervollkommnung erſtentes bürgerlichen Gewerbe ſeyn; daher fürchteten ſo viele alte Hamburgiſche Ge werbtreibende damals die Concurrenz dieſer Flüchtlinge. Gezwungen wanderten ſie nun in's Brandenburgiſche.

Uebrigens machten die Portugieſiſchen Juden ſich um Erweiterung des Deutſchen Linnenhandels nach Amerika e erſt verdient.

Es war ein großes Vorrecht, was die Weisheit des Se nats den reichen Ankömmlingen bewilligte, ſich Mäkler ihrer Nation, wenn ſie wollten, vorzugsweiſe bedienen zu können Die Portugieſiſchen Juden erlangten auch dieß ſehr frühe Ihr Einfluß verſchaffte auch allmälig dem Deutſchen Juden thum immer mehr Anſiedlung, aber Mäkler aus ihrer Caſ erhielten Letztere erſt im J. 1785.

6.

Einiges was den Wachsthum des Wohlstandes der Stadt aufhielt.

1) Die häufige Uneinigkeit zwischen Rath und Bürgerschaft in der langen Periode der Bürgerrecesse bis zu dem letzten vom J. 1712, der, ohne ein Meisterstück zu seyn, und selbst damals die Partheien zu befriedigen, dennoch bis jetzt die Grundlage der städtischen Verfassung blieb. Von den Ausschreitungen eines Senats, der oft vergaß, daß er auch Bürger war, und Gerechtigkeit wider sträfliche Collegen, bis zum Normaljahr 1712 oft ablehnte, auch lieber zum Schutz des Reichshofraths, als zur strengen Pflichterfüllung seine Zuflucht nahm, sagen wir nichts, und eben so wenig von jenen verblendeten Patrioten, welche, um den Rath zu stürzen, die Stadt fast um ihre Unabhängigkeit gebracht hätten.

2) Die bis gegen des Ende des vorigen Jahrhunderts von der Geistlichkeit oft versuchte Stellung zum Rath, als eine dritte städtische Macht, welche bei aller Mäßigung des Bürgers und der Schutzlinge in Hamburg, manchmal Tumulte zu veranlassen strebte. Zwei Dinge machten hier die Geistlichkeit einflußreicher, als in anderen protestantischen Staaten. Erstlich, daß die Pfarrherren der Hauptkirchen meist Ausländer waren, die, wenn sie Sitten hier und da schwanken sahen, der Nachlässigkeit des Raths und seiner Toleranz der Ausländer, jeden Uebelstand Schuld gaben. Aus kleineren Städten nach Hamburg berufen, wollten sie die Sitten kleinerer Land- und Seestädte gewaltthätig nach Hamburg verpflanzen, gewiß nicht aus Rechthaberei oder um dem Eigennutzen. Aber, ergriffen von der Idee, gleich dem feurigen Luther, das, was sie als das Bessere erkannten, mit jedem Opfer in's Leben einzuführen, glichen sie den

Fanatikern unſerer Zeit, die nicht dem Eigennutze, wie g
meine Köpfe, ſondern einer für wahr und Pflicht anerkan
ten Idee, alles hinzugeben fähig waren, und wurden d
durch, nicht aus hierarchiſchem Stolze, Störer der Ruhe i
rer Mitbürger. Als ſehr verehrte ſittliche Menſchen, w
ihr Eifer für Irrthümer natürlich ſehr gefährlich. Zweiten
daß hier nicht, wie in den übrigen monarchiſchen proteſtantiſch
Deutſchen Staaten, die ſo ſehr von ihren Kirchſpielsgeno
ſen gefeierte Geiſtlichkeit, eben ſo wie in Lübeck ein Conſiſ
rium mit einem Superintendenten zur Sitten- und Eh
cenſur bildete. Weiſe ſah der Rath, von der Periode d
Catholicism her, aus der Macht der Hierarchie, außer in Gla
bensſachen, viel Unheil keimen, und hatte immer das Dom
capitul in ſeine Schranken zurückgewieſen. Gleiches beobach
tete der Rath, dem die Reformation aufgedrungen wurd
auch gegen die lutheriſchen Geiſtlichen, deren Verketzerungs
unter ſich hier eben ſo wenig, als die Friedensſtörungen zwiſch
Obrigkeit und Bürgerſchaft, bemerkenswerth ſeyn dürf
Fand es doch einſt die prieſterliche Mehrheit irreligiös, d
Senatoren reformirte Bürger zu Grabe geleiteten, und wol
ten erſteren nur nachlaſſen, deren unconfirmirten Kindern dieſ
Ehre zu erweiſen, weil ſie, im Taufbunde begriffen, ſi
noch nicht öffentlich zur Heterodoxie bekann
hätten. Der zur Zerſtörung der katholiſchen Kapelle i
Hamburg ermunterte Pöbel vollbrachte den Unfug, und di
Bürgerſchaft mußte dafür büßen.

3) Die häufigen Reichskriege mit Frankreich, welche je
des Mal dem ſtädtiſchen Handel ſchweren Abbruch thaten,
und der Flagge Kaperei zuzogen, wenn der Franzöſiſche Ge
ſandte und Conſul entfernt werden mußte, als wenn von dort
aus, des heil. Römiſchen Reichs Of- und Defenſivverbalten
verrathen werden konnten. So lange es irgend möglich war,
erhielt ſich Hamburg gerne die Neutralität. Eben ſo wie mit
in unſern Tagen erlebt haben, mußte die eine kriegführende

Macht in der Elbe ihre Flagge geschützt wissen, und die andere die schlecht bestimmten feindlichen Schiffe dort aufsuchen. So verbannten und kapetten im J. 1668 die kühnen Niederländer bei Neumühlen, auf der Elbe eine Englische Kaufahrteiflotte, und Hamburg's Rath und Bürgerschaft mußte dafür den beschädigten Englischen Kaufleuten 26,124 L. Sterling zahlen.

4) Große Handelsverluste im siebenjährigen Kriege, und alle die Leiden, welche Napoleon's Besitznahme des Staats Hanover, erst durch Zwangsanleihen bei den Hanövrischen Ständen, dann durch die Wegnahme und Confiscation aller Waaren Englischen Ursprungs, ferner die Continentalsperre, und zuletzt die im J. 1811 bewirkte Einverleibung Hamburg's in den Französischen Staat veranlaßten.

Zu diesen Unfällen kam die zu frühzeitig beförderte Insurrection Hamburg's im März 1813, dann die Befestigung und lange Belagerung mit der frühen Emigration vieler reichen Bürger, dem Bankruch, der Abbrennung der Vorstädte und Villen, der schwerlichen Contribution und der Requisitionen ohne Maaß, bis alles dem Militär ersprießliche Grund und bewegliche Eigenthum verschlungen war. Als die geordneten Obrigkeiten nicht thätig genug dem Militärwillen genügten, ersetzten solche Militärbeamte, welche alles nahmen. Von nun an gab es ein Hamburg binnen, und eins außer den Wällen. Ersteres, das mehr Drangsale duldete, vermochte nicht das zurückgelassene Eigenthum der Emigranten zu schützen; diese vermieden freundliche Verbindung mit den belagerten Landsleuten, selbst als im April 1814, Napoleon den Scepter niederlegte. Damals war erst ein kleiner Theil des Wankgeldes in die Hände des Militärs gelangt, weil es Franz. Sitte war, dem Militär seinen Sold 5 — 6 Monate schuldig zu bleiben. Der Marschall Davoust wurde im Commando abgerufen, ihm folgte General Gerard. Der

ihm versprach, Hamburg außer den Mauern, sich das Beh
weil er früher unter Bernadotte's Leitung sich in Hambur
nicht unfreundlich gegen Rath und Bürger benahm. Al
in dem Militärvergleich zwischen Davoust und dem, die B
lagerungsarmee befehligenden, General Bennigsen, wege
des interimistischen Zustandes, bis der Friede oder Befehle d
Königs Ludwig's XVIII. über Hamburg verfügt haben wü
den, unterließ das ausgewanderte Hamburg, ungeachtet d
leichten Zugangs zum General Bennigsen, zu bewirke
daß der noch vorhandene Bankfond unangetastet bleiben, un
dem Verbrauchen des requirirten sogleich ein Ziel gesteh
werden solle. Davoust war in der Lage dieß eingehen z
müssen, und Commissarien der Armee, oder Hamburg's au
ßer den Mauern, konnten in der Stadt hierüber den Be
fehlshaber in der Stadt controlliren. Daher verwandelte sich
am Schluß der Belagerung, das Requisitionssystem in ein
Dilapidationssystem, und wir erfahren aus Davoust's Ver
theidigung, welche er dem Könige später übergab, daß e
General Gerard vor dem Abmarsch der Armée den ganz
rückständigen Sold ausbezahlte, und obendrein über 1½ Mil
lion Franken baar dem Kriegsministerium zur Dispos
tion stellte.

Freilich hatten England's Emissarien dem getäuschte
Hamburg außer den Thoren, Ersatz versprochen; aber für da
liquidationsfähige Ganze, mehr als 78 Millionen Franken be
tragende Requisitionsquantum, erhielt am Ende Hamburg
(das, wenn es mit Frankreich, so gut wie Bordeaux und an
dere durch Requisitionen erschöpfte Städte, vereint geblieben
wäre, volle Valuta, wenn gleich spät, doch endlich erhalten
haben würde), als Ersatz aller Opfer, eine halbe Mill. Franken
Renten auf den Schatz Frankreich's, damals etwa 6 Million
Franken Werths. Hamburg, als Stadt, hat sich erhalten,
aber wenige seiner erschöpften Bürger im Schatten des
alten Wohlstandes. Sogar der Großhandel schien sich am

fangs von Hamburg nach der Weser ziehen zu wollen. Dieß änderte sich aber bald wieder. Diese Unfälle Hamburg's und das langsamere Steigen des durch geringe Auflagen und manche Freiheiten so sehr begünstigten Altona's, beweisen jedem Monarchen, der den Großhandel gerne in seinen Städten unnatürlich steigen möchte, daß es vergeblich ist, gegen den Instinct der öffentlichen Meinung das Commerzes, den Großhandel und den Reichthum der Rentenirer, welche durch Wechselhandel und in unsern Tagen durch Staatspapiere und Assecuranzen ihr Glück und ihre Subsistenz suchen, auf eine von einem Monarchen gewählte Bannmeile heften zu wollen. Amsterdam hat durch die Reduction der ungeheuern Holländischen Staatsschuld auf $\frac{1}{5}$ des Belangs unermeßlich verlohren. Sicher kränkelt seitdem Amsterdam's Wohlstand, obgleich der Staat in Europa vergrößert wurde. Aber auch das freier gewordne Antwerpen scheint sich nicht wieder zu heben. Es ist der Verlust der großen disponiblen Capitale der Renteniter und ihres meisten Einkommens, wenn gleich die Colonien Java und Surinam mehr als jemals ruhen; es kehren weniger Reichthümer mit ihren Besitzern jährlich aus den Colonien nach Amsterdam zurück. Es ist noch wohl frei, aber Staat, Börse, Bank wurden, in der transitorischen Periode des Napoleonischen Scepters über Frankreich, so arg gemißhandelt, der reiche Rentenirer und Handelsherr ist nicht mehr der erste Stand, die Abgaben selbst bietiren nicht mehr diese Säulen des Nationalwohlstandes. Daher schleift man um Amsterdam die Wälle, und baut sie um Hamburg wieder auf, das so unendlich mehr gelitten hatte, und der Wechselverkehr steigt in Hamburg. Fremde Staatsanleihen finden Unternehmer in Hamburg, und nicht in Amsterdam. Die Bevölkerung wächst in Hamburg, und nicht in Amsterdam, die Assecuranzgeschäfte vermehren sich in Hamburg, und nicht in Amsterdam. Schwerlich wird der erste Canal der Welt, von Amsterdam nach dem Helder, wenn er vollendet seyn wird,

dem Niederländiſchen Tyrus die alte Blüthe wiedergeben. Altona iſt vom J. 1640 an, als die Krone Dänemark, die Herrſchaft Pinneberg von den Grafen von Holſtein-Schaumburg aus Agnatenrecht erbte, immer gewachſen, und nächſt Kopenhagen die erſte Handelsſtadt des Reichs geworden, aber immer nur in Proportion des wachſenden Hamburg's als deſſen Filial, und immer wird Hamburg's Börſe, ſo lange die Stadt frei bleibt, und des Schutzes der civiliſirten Geſammtſtaaten Europa's genießt, diejenige von Altona dirigiren. Die Bank- und Papiergeldsereigniſſe in Dänemark in dieſem Jahrhundert, werden länger in Erinnerung bleiben, als die ſchreckliche Verarmung ſo vieler tauſend Familien in Hamburg, die vom Handel direct und indirect in Napoleon's Zeitalter lebten, ſo ſehr ſie auch dem Commerz auf eine Zeit feiſt Nahrung und Leben entzog.

Nichts war mehr altes Gefühl der Holſteiniſchen Ritterſchaft von jeher, als daß ihr Produktenabſatz mit Hamburg ſteigen und fallen müſſe. Dieſe Ritterſchaft genoß bis zur Einführung der Thor-Octroy vollkommene Zollfreiheit in Hamburg; dagegen garantirte jene dem Hamburgiſchen Handel gleiche Zollfreiheit in den Gränzen der Herzogthümer Schleßwig und Holſtein. Der Inſtinkt war richtig, und erſt in unſern Tagen ſcheint die Krone Dänemark eben ſo richtig, als die Krone Hanover, die humane Politik anzuerkennen, daß Holſtein und Altona wohl mit Hamburg aufblühen können, aber Hamburg's Sinken eben ſo ſicher theilen werden. Was der höheren Blüthe des Handels noch mangelt, iſt der Schutz gegen Seeräuber. Im 17ten Jahrhundert bauete Hamburg noch 2 Convoyſchiffe von 54 Kanonen. Warum bewilligt der Deutſche Bund für eine kleine Marine von 10 — 12 größeren und kleineren, beſtändig equipirten Schiffen nicht Geldes mit gleicher Freigebigkeit, als für Feſtungen, die unſer jetziges Kriegsſyſtem faſt entbehren zu können ſcheint. Nimmt der Inſurrections-

kampf in Südamerica, wie zu hoffen, bald ein Ende; so ist ungeachtet wahrscheinlich Hayti die Seeräuber nicht begünstigen dürfte, dennoch sehr zu fürchten, daß ein Staat von Seeräubern, sich leicht in den Americanischen Meeren, eine Reihe von Jahren hindurch, zum Nachtheil der kleineren Seestaaten begründen möchte. Vermuthlich dürfte der Deutsche Leinewandsabsatz, aus Bedürfniß der südlichen Nationen der andern Hemisphäre, nach der beendigten Südamericanischen Insurrection sich sehr heben, und auch andere Produkte Deutschland's dürften dahin Abnehmer finden, z. B. Wein, Glas, die so ganz dazu geeignete Kurhessische Töpferwaare, Tücher, die in den schlechteren Sorten, kein anderes Volk wohlfeiler, als das Deutsche liefern kann ꝛc. Bisher herrschte dort nur Luxus in den reicheren Classen. Die Freiheit wird die Schätze durch weise Gesetze mehr als bisher vertheilen, und die reichsten Länder an Gold und Silber haben kein Interesse, dieß, damit alles theuer werde, unmäßig bei sich anzuhäufen.

6.

Staatsgebiet, Religion und wissenschaftliche Verhältnisse.

Das Staatsgebiet liegt zerstreut zwischen 26° 2′ und 27° 58′ östlicher Länge und 53° 25′ bis 53° 54′ nördlicher Breite, im Bezirk Holstein's und an Lauenburg gränzend, nur ist das Dorf Moorburg und das Amt Ritzebüttel mit der Insel Neuwerk, theils von der Elbe, theils von den Provinzen Lüneburg und Bremen begränzt. Den ganzen Flächeninhalt schätzt man, gar freilich, so lange die trigonometrische Messung in Hanover und Dänemark unvollendet ist, etwas willkührlich auf 6, 32 Q. Meilen. Der Marschtheil ist höchst fruchtbar. Mehr durch Hamburg's Straßen-

dem Niederländischen Tyrus die alte Blüthe wi
Altona ist vom J. 1640 an, als die Krone Dän
Herrschaft Pinneberg von den Grafen von Hol
enburg aus Agnatenrecht erbte, immer gewach
Kopenhagen die erste Handelsstadt des Reichs
immer nur in Proportion des wachsende
dessen Filial, und immer wird Hamburg
die Stadt frei bleibt, und des Schutzes
sammtstaaten Europa's genießt, diejeni
ren. Die Bank- und Papiergeldserei
diesem Jahrhundert, werden länger
als die schreckliche Verarmung so v
Hamburg, die vom Handel direct
Zeitalter lebten, so sehr sie auch
feist Nahrung und Leben entzog

Nichts war mehr altes
terschaft von jeher, als daß
burg steigen und fallen
bis zur Einführung der
heit in Hamburg; dag
schen Handel gleiche Zo
thümer Schleßwig und
und erst in unsern
so richtig, als die
erkennen, daß Ho
blühen können;
theilen werd
noch mangelt,
Jahrhundert
Kanonen.
kleine Mar
equipirten
als für
behrer

ihre Bevölkerung
0,920, das eigenth
Pfarr-, und 50
das mit Lübeck
8,680 Einw
Kirchdörfer bewohn
doch zählt m
Rathe

dünger als durch vernünftige Landvertheilung und Benutzung, zeichnet ſich die Fruchtbarkeit der großen, theils ſandigen Fläche der Hamburgiſchen Geeſtdörfer aus. Im Ritzebüttelſchen iſt durch Unaufmerkſamkeit der dortigen Amtmänner, die innere Sandfläche, von den wohlhabenden Landbewohnern noch nicht ein Mal getheilt, und noch weniger verkoppelt, was einem ſolchen Boden ſo nöthig wäre. Glücklichere Landleute und mäßigere Abgaben hat kein anderer Deutſcher Bauernſtand, und wie unterſtützte ihn Hamburg's Freigebigkeit bei allen Unfällen irgend einer Art? Die nahen Dörfer um Hamburg, ſind voll prächtiger Villen und Gärten, auch wohnen darin viele kundige Gärtner, die alle Früchte für das rauhe Clima frühe zu liefern, befliſſen ſind. Die Verheerung der Belagerung zerſtörte viele herrliche Anlagen. Weniger mit Luxus als einſt, doch im Ganzen geſchmackvoller und reicher an exotiſchen Pflanzen im Freien, ſchuf ſie die Gartenfreude der Hamburger wieder. Die durch die Geeſt fließende Alſter, bildet ſchöne Wieſen, die indeß der Landleute Fleiß wenig verbeſſerte. Die Marſchdörfer haben eine große Rindviehräce zur Milchung, die Geeſtdörfer Federviehzucht zur Maſtung. Den Straßendünger giebt man theils den Aeckern, theils den großen Gärten und Gemüſefeldern, endlich dem Obſt- und Erdbeerenbau, und beachtet ſehr den Vortheil aus der Fiſcherei. Der Ritzebüttler und Neuwerker Landmann iſt zum Theil Matroſe, Fiſcher, Robbenſchläger und Kalkbrenner aus Muſcheln.

Bei'm Bundestage ſchätzte die Stadt ihre Bevölkerung auf 129,800 Einw. 1811 hatte die Stadt 106,926, das eigenthümliche Gebiet 18,478 in 1 Marktflecken, 13 Pfarr-, und 50 anderen Dörfern, Weilern und Höfen, ferner das mit Lübeck gemeinſchaftliche Bergedorf und die Vierlande 8,680 Einwohner, welche 1 Stadt, 1 Zollhaus und 5 Kirchdörfer bewohnen.

Die meiſten Einwohner ſind Lutheraner, doch zählt man in der Stadt und ihrem Gebiete wenigſtens 2,000 Katholi-

ten, 4,000 Reformirte, 800 Mennoniten, Herrnhuther und 8,000 Juden.

Die größeren wiſſenſchaftlichen Anſtalten erwähnen wir bei Hamburg's Topographie. Die Landſchulen ſind gut eingerichtet und dotirt.

7.

Verfaſſung.

Hamburg's Verfaſſung bildeten die Bürger-Receſſe aus. Die Regierungsform iſt theoretiſch demokratiſch, aber im Vorzug des Senats und des Handelsſtandes und der kleinen Zahl der an der geſetzgebenden Verſammlung und der Steuerbewilligung theilnehmenden Bürgerſchaft, ſo wie in der Wahl der 3 repräſentativen Collegien durch ſich ſelbſt, doch auch oligarchiſch genug, ſo daß man wirklich keine Democratie mehr walten ſieht. — Seit länger als einem Jahrhundert bemerkt die Geſchichte dieſes Staats keine demokratiſche Reaction mehr, weil die Oligarchie ſich ſelbſt zu mäßigen wußte. Als das Deutſche Reich im J. 1806 unterging, und nach der Herſtellung der Freiheit Hamburg's Kraft der Deutſchen Bundesakte, traten Zeitpunkte ein, wo eine Reviſion der Verfaſſung um ſo nöthiger erſchien, je größer das kaiſerliche Anſehen in den ehemaligen Reichsſtädten war. Erſetzt freilich das reichsgerichtliche Anſehen gewiſſermaaßen das den 4 freien Städten gemeinſchaftliche Oberappellationsgericht in Lübeck; ſo iſt es um deſto rühmlicher für den Senat und die Bürgerſchaft, daß das Rathſame eines neuen auf Souveränität des Staats berechneten Bürgerreceſſes, jetzt zwar theoretiſch einzuleuchten, aber erſt künftig nothwendig zu werden ſchien. Die Souveränität liegt

jetzt in der Hand der geſammten Bürgerſchaft, von der der Senat mit aller Amtsmacht, welche ſolchen umgiebt, nur ein Ausſchuß iſt, der ſich in Hinſicht der Graduirten aus der Wahl ſeiner Glieder, 4 Bürgermeiſter, von denen 3 graduirte Rechtsgelehrte ſind, und 24 Senatoren, von denen 11 graduirte Rathsgelehrte ſind, im Rath, und 4 Syndici mit 1 Protonotar, 1 Archivar und 2 Secretarien von Rathswegen, bei Vacanzen durch Wahl der Bürgermeiſter und Rathsherren erſetzt. Die kaufmänniſchen Rathsherren wählt der Handelsſtand, den kaufmänniſchen Bürgermeiſter wählen die 13 Senatoren vom Handelsſtande.

Der Senat und die Bürgerſchaft ſtellen vereint die Hoheit der Republik dar. Die ihm von der Gemeinde von Alters her überwieſenen Rechte übt der Senat auf ihmal angewieſener Bevollmächtigung aus.

Des Senats allgemeine Befugniſſe ſind, die, dem Oberappellationsgericht untergeordnete, Rechtspflege, die Berufung der Bürgerſchaft, die Initiative in der Geſetzgebung, die Urtheilsmilderung in Criminalfällen, die Dispenſation in Eheſachen, die diplomatiſche auswärtige Correſpondenz und mit den Agenten der Stadt, die hohe und niedere Polizei, die Beſtallung der Staatsdiener, die Aufnahme der öffentlichen Rechnungen, die Ertheilung des ſichern Geleits, die Ernennung der Individuen, welche im Auslande für den Staat fungiren, Berufung und Einſetzung der Prediger, die hoheitliche Direction der Innungen, die Oberhaupolizei, die Bewahrung der Stadt-Siegel und des Archivs, der Thor- und Baumſchlüſſel, die Repräſentirung der Republik im Auslande und gegen fremde Fürſten, die Braupolizei, die Einſchließung im Kirchengebet und Vergebung einiger Stadtfunktionen. Jeder Rathsherr hat um die dritte Woche eine Freiwoche, die Gerichtstage ausgenommen.

Der Rath beſteht ſeit dem J. 1160 durch Umbildung der ſogenannten Wittigſten zu einem Rathscollegio. Seh

frühe herrschte also hier ein vorzügliches Leiten der angenommenen höchsten Intelligenz in den noch nicht durch Gesetze oder Herkommen bestimmten Fällen, welche der Gemeinde wichtig waren.

Die Syndici (de Senatu) haben nur eine consultative Stimme. Bei Vacanzen im Senate bestimmt das Loos 4 Vorschlagende aus Bürgermeistern und Rath. Die übrigen Rathsglieder, mit Ausschluß der mit den Vorgeschlagenen in gewissem Grade verwandten, wählen oder verwerfen.

Bei Vacanzen de Senatu, wählt der Senat die Syndici und 4 Secretarien, ohne Hülfe des Looses, und giebt der vorsitzende Bürgermeister seine Stimme zuerst.

Auf Petri Stuhlfeier vertauschen die Senatoren die Deputationen und Aemter, denen sie vorgesetzt sind. Des ältesten Bürgermeisters Gehalt ist Banco Mark 6,000, der 3 andern 3,000, des ältesten Syndicus 4,000, der andern 3,500, des ältesten Rathsherrn 3,000, der andern 2,500 Mark, des Archivars 2,000, des Protonotars 1,500, jedes der andern Secretarien 1,900.

Die erbgesessene Bürgerschaft bildet, in Gemeinschaft der senatorischen Bürger, die höchste und gesetzgebende Gewalt. Diese ist, wo sich der Privatmann gedrückt fühlt, durch die Verfügungen der Gesetzgeber in Beeinträchtigung des Eigenthums allerdings der Cognition des gemeinschaftlichen Obergerichts der Deutschen Republiken, sonst aber niemand unterworfen. Nur ein Erbgesessener und einem Erbgesessenen gleichgeachteter Bürger hat Zutritt in der gesetzgebenden Volksversammlung. Letztere Qualität bestimmt eine Reihe von Gesetzen.

Repräsentanten der erbgesessenen Bürgerschaft sind 1) die Oberalten, 3 aus jedem der 5 Hauptkirchspiele, jeder Oberalter genießt 1,000 Mark Banko Besoldung; 2) die 9 Diace-

nen in jedem Kirchſpiel, bilden mit ſolchen Oberalten das Collegium der Sechziger, und 3) die 24 Subdiaconen und Adjuncten aus jedem der 5 Hauptkirchſpiele mit jenen 60 Männern, die Hundert und Achtziger. Verlangt der Rath eine Bürgerverſammlung: ſo findet ſie ſtatt, ſobald die Oberalten, die Sechziger oder Hundertachtziger, den Fall dazu geeignet finden; jedes dieſer 3 Collegien berathſchlagt vorläufig über den Vorſchlag des Senats. Der Rath hat den Vortrag in der Bürgerverſammlung; jedes Kirchſpiel berathſchlagt für ſich unter ſeinem Präſes über die Propoſitionen des Raths, und bildet die Mehrheit den Kirchſpielbeſchluß. Aus dieſen Kirchſpielbeſchlüſſen bildet die Mehrheit der 5 Kirchſpiele, den Beſchluß der Bürgerſchaft. Die Erbgeſeſſenheit ſetzt voraus, daß der ſonſt qualificirte Bürger wenigſtens in der Stadt 1,000 Rthlr. Species, oder 2,000 Rthlr. im Stadtgebiet Hypothek frei beſitzt. Ein Staatsdiener oder fremder Religionsverwandter, kann nicht in der Bürgerſchaft erſcheinen.

Tritt der Rath der Meinung der Bürgerſchaft nicht bei: ſo pflegt er die Beweggründe des Warums, dem Collegio der Hundert und Achtziger mitzutheilen; und dieſes ſucht dann wo möglich, die Meinung des Raths und der Bürgerſchaft mit einander auszugleichen, und der Rath kann mit den Hundert und Achtzigern, einen gleichen Verſuch machen, wenn er mit den Sechszigern mißlingt, und wenn auch dieß mißlingt, eine neue Bürgerverſammlung mit modificirten Vorſchlägen berufen. Findet auch hier die Einigung nicht ſtatt; ſo wird durch's Loos aus Rath und Bürgerſchaft eine Deputation von 16 bis 20 Perſonen, zur Hälfte aus dem Rath erwählt, welche der Senat beeidigt, daß ſie nach ihrem beſten Gewiſſen und ohne Nebenabſichten in der Sache ſprechen wollen. Dieſe entſcheiden binnen 14 Tagen, ob die Meinung des Raths, oder der Bürgerſchaft, Geſetz werden ſoll. Bleiben ſich die Stimmen wiederum gleich, ſo wählt man

durch's Loos aus diesen Zwanzig oder Sechszehn 5 und die Mehrheit in diesem engsten Ausschuß entscheidet den Fall. — Selten geht aber der Rath an die gesammte Bürgerschaft mit seinem Vorschlag, wenn er damit den Beifall der 3 Bürgercollegien verfehlte. Selten erscheint ein bloß erbgesessener Bürger in der Bürgerversammlung. Der Grund liegt in der Geschäftigkeit der Bürger, und in der fast allgemeinen Zufriedenheit des Bürgers mit seiner Staatsverwaltung, so wie im Zutrauen zu den 3 Bürgercollegien als Wächtern der Gesetze, daß sie nichts einräumen, was die Freiheit schmälern kann, oder bewilligen werden, als was die Nothdurft des Staats unumgänglich heischt. Der erbgesessenen Bürger sind etwa 600. In den beiden hergebrachten Bürgerversammlungen auf Ostern und Michaelis, werden bloß neue oder zu erneuernde Contributionen bewilligt. In diesen kommen in neueren Zeiten keine Beschwerden wider den Rath oder andere Stadt- oder Staatssachen vor.

Die Einwohner sind theils volle, theils kleine Bürger oder Schutzverwandte, oder Fremde, die im Contrakt stehen. Fremde, Deutsche und Portugiesische Juden. Nur die vollen Bürger dürfen in der Bürgerschaft erscheinen, können zu höhern Stadtämtern gelangen, und alle Arten bürgerliche Gewerbe betreiben. —

Das Bürgerrecht ist nicht erblich, doch hat der Sohn eines Bürgers einige Vorzüge, und bezahlt bei der Annahme weniger als ein Anderer. Nur Bürger der Stadt, können unbewegliche Güter besitzen. Fremde, die sie dennoch besitzen mögen, lassen solche Güter auf den Namen eines Bürgers schreiben.

Die im Schutz befindlichen Juden, können nur in gewissen Straßen Häuser besitzen, wohl aber ein Folium in der Bank haben.

Die Societät der hier wohnenden 19 Engl. Adventurierkaufleute hat einen Court-Maſter an ihrer Spitze, ſie ſind frei von perſönlichen Abgaben. Seit der Herſtellung der Freiheit der Stadt im J. 1814, treiben viele Engliſche Fabrikanten hier Handlung durch Commiſſionäre, die ſie aus England ſenden; doch nimmt der Gebrauch dieſes neuen Fremdenrechts ſchon wieder ab, weil ſich die Verſender am Ende dabei nicht zu wohl befinden ſollen.

Die in fremdem Contrakt ſtehenden handelnden Einwohner verpflichten ſich zum Gehorſam gegen die Obrigkeit.

Die neue Formation der Elbſchifffahrt wird die Stapel und andere Befugniſſe der Einwohner wahrſcheinlich ſehr umbilden, gewiß aber die Nahrung im Ganzen verbeſſern. Ueberhaupt iſt der liberalere Sinn der Hamburger gegen fremde Handelshäuſer, im Vergleich gegen die andern freien Städte, zum Theil mit eine Urſache des blühenden Handels.

Die außergerichtliche Juſtiz-Inſtanz in der Stadt, bilden theils die beiden regierenden Bürgermeiſter, theils die beiden Prätoren, außer der Stadt die Landherren, wo Landgerichte ſind. Der Rath iſt die zweite außergerichtliche Inſtanz.

Die erſten gerichtlichen Inſtanzen in der Stadt, ſind das Niedergericht, das Militärgericht mit einem Präſes und 6 Richtern, das Handelsgericht mit 1 Präſes, 1 Vicepräſes und 9 Richtern, und im Gebiete, die Gerichte des Kloſters Sanct Johannis, des Hoſpitals Sanct Georg, im Hamm und Horn, auf dem Hamburger Berge, in den Walddörfern im Bill- und Ochſenwärder, der Wedde und Polizei, das Amt Ritzebüttel und das Amt zu Bergedorf und in den Vierlanden. Die zweite Inſtanz iſt das Obergericht, beſtehend aus 1 Bürgermeiſter und 10 Senatoren, die dritte das Oberap-

pellationsgericht. Das Hypothekenwesen hat besondere Beauftragte in der Stadt und auf dem Lande.

Viele Gegenstände der Staatsverwaltung vollziehen die 28 Raths- und bürgerlichen Deputationen, 17 andere die öffentlichen Stiftungen, Straf- und Besserungsanstalten. Das Armenwesen leiten 6 Senatoren, 2 Oberalten, 21 Armenvorsteher. Manches Nützlichere und Oekonomischere, z. B. beim Bauhof, bei den Strafanstalten ꝛc. ist seit der Französischen Zeit beibehalten worden.

Die freie Stadt nimmt mit Lübek, Bremen und Frankfurt in der Deutschen Bundesversammlung die 17te Curiat- und im Pleno eine Stimme ein.

Das Stadtwappen und ihre Flagge, ist eine silberne Mauer mit 3 Thürmen und einem offenen Thor im rothen Felde. Schildhalter sind 2 Löwen.

Die Schuldenlast ist seit der Französischen unglücklichen Besitznahme und der neuen Anordnung der Finanzen einfacher, als früher regulirt werden. Doch dürfte sie noch wohl an 9 Millionen Rthlr. betragen. Alle Rückstände sind abgetragen, die verzinsliche Schuld ist verringert worden, und der Preis der Stadtschuldscheine steht hoch. Der Zoll, 1½ Pct. aller Einfuhr, die Auctionsabgabe, der Stempel und die Thoroetroy sind Hauptquellen des städtischen Einkommens, das man eben so wenig als die Ausgaben der Republik genau kennt, jedoch über 2 Millionen Mark Banko betragen dürfte. Der Zoll ist, obgleich Transitgüter 3 Monate zollfrei sind, dennoch für eine freie Handelsstadt zu hoch. Belegten nicht Preußen, Dänemark und Hanover ihre Einfuhren noch höher, so könnte und würde er die Stadt um den Verkehr in manchen Handelsartikeln gebracht haben. Immer war es ein genialisches Wagestück, ihn so hoch einzuführen. Auch sind wir sehr geneigt, der Höhe dieser Waaren-Auflage, das sichtbare Wachsen des Bremischen Handels in man-

chen Einfuhren zuzuſchreiben, zumal dieſer von der Abgab und dem ſo ſchwer empfundenen Aufenthalt auf der Oldenburgiſchen Zollſtätte zu Elsfleth befreiet worden iſt. Ein für die benachbarten Staaten und für Hamburg wichtiges Bedürfniß, iſt ein auf nationale Baſen fußender Handelstraktat der z. B. auf die Umformung des ganz unzweckmäßig gewordenen Stader Zolltarifs Rückſicht nehme. Es hätte darauf ſchon im gemeinſamen Intereſſe aller Elbuferſtaaten von der Dresdener Elbſchifffahrtscommiſſion Rückſicht genommen werden können.

Das regulirte Militär der Stadt beſteht aus 6 Compagnien Infanterie, 1 Corps Artillerie und 1 Escadron Dragoner (etwa 1,050 Mann); das Bürgermilitär aus dem Staabe, der Artillerie, 8 Bataillon Infanterie, 1 Jäger-Bataillon und 1 Corps Cavallerie. Letzteres iſt völlig bewaffnet und uniformirt. Die Nachtwache (jetzt 400 Mann) iſt militäriſch ausgerüſtet. Das Bundescontingent iſt 1,298 Mann. Die Zerſtörung der Feſtungswerke, iſt vielleicht zu bedauern, denn im J. 1686 rettete die damalige mäßige Befeſtigung die Stadt vor einer augenblicklichen Beſitznahme durch Däniſche Truppen, und vielleicht war durch Tauſch die Erwerbung der Inſel Wilhelmsburg möglich, deren Befeſtigung zur Vollendung der Feſtungswerke nöthig war. Freilich findet aber die Unabhängigkeit der Stadt ihren Schutz anderweitig in der Macht des Deutſchen Bundes und in ihrer commerciellen Wichtigkeit für alle Europäiſche Handelsſtaaten.

8.

Eintheilung. Topographie.

A. Die Hauptstadt.

Die freie Hanseſtadt Hamburg (Breite 53° 34' 32", Länge 27° 32' 33",) liegt an der Elbe, an der Stelle, wo ſie die Alſter und Bille aufnimmt; die Stadt wird von mehreren, zum Theil ſehr tiefen, Kanälen durchſchnitten. Bei der Ebbe ſind mehrere derſelben im Sommer ſehr ſchlammig und unrein. Schleuſen verſchließen in der Stadt einen Theil der Alſter, um ihr Waſſer zur Betreibung einiger Mühlen und einer Waſſerkunſt für eine Menge Brunnen zu benutzen, und auch zur Reinigung der Fleeten. Die Neuſtadt erhält ihr meiſtes Waſſer durch die neue Bieber'ſche Brunnenanſtalt. Ihr Wall, mit Büſch's Denkmahl dient zu Spaziergängen; die großen Außenwerke, welche im Jahr 1813 angelegt worden, ſind nun geſchleift. Die Ebbe und Fluth geht noch faſt 4 Meilen weiter aufwärts im Strom. Die Stadt hat 4 Land- und 2 Flußthore. Beide Vorſtädte Sanct Georg und Hamburger-Berg, wovon letztere im J. 1813 abgebrannt und erſtere durch Caſernen faſt ganz ruinirt worden war, ſtehen nun ſchöner wieder da. Die Städt hat breite, aber auch ſehr enge und krumme Gaſſen. Der Jungfernſtieg an der Alſter wird ſehr beſucht; die Bäume verſprechen eine ſchattige Krone. Hamburg hat 14 öffentliche Plätze, von denen keiner vorzügliche Häuſer im Ganzen beſitzt, 227 durch 1,500 Laternen erleuchtete Straßen, 8,125 Häuſer, 3,897 Buden, 9,161 Säle, 1,869 Weinkeller in der Feueraſſekuranz zu 80 Millionen Mark Banco verſichert, und, wie man ohne genaue Zählung annimmt, 110,000 Einwohner. Merkwürdige Gebäude ſind das jetzt verſchönerte Rathhaus, die halbbedeckte Börſe, auf deren obern Sälen, Verkäufe im

Großen ſtattfinden, das Stadthaus, das Eimbeckſche Haus, d
Admiralitätsgebäude, die beiden Zeughäuſer, das Lombard, d
Niederbaumhaus, die Waſſerkunſt. Den an Deutſchen alten W
nen ſo reichen Rathsweinkeller, mit einem Vorrath am We
über 700,000 Mark Banko, gab die Stadt während der Fr
Regierung auf. Die Stadt hat 5 lutheriſche Hauptkir
und 5 Nebenkirchen, 1 Franzöſiſche und 1 Deutſche re
mirte und 1 katholiſche (vormals lutheriſche kleine Michae
Kirche. Der höchſte Thurm iſt der 450 Fuß hohe Michae
thurm. Die Unterrichtsanſtalten ſtehen unter dem Coll
der Scholarchen und der Schuldeputation; am Gymnaſio
ben 6 Profeſſoren, welche zum Theil auch am Johan
fungiren. Letzteres hat 8 ordentliche Lehrer, 4 Collabora
ren, 4 Lehrer der Franzöſiſchen und Engliſchen Sprache,
für Schreiben und Rechnen und 1 für Zeichenkunſt. E
eine ſolche Stadtſchule einer großen Handelsſtadt, iſt es
wahrer Mangel, daß nicht für alle Sprachen der civiliſir
Welt, Lehrer angeſetzt ſind, welche doch die oft weit reiſe
Jugend nicht entbehren kann. Der Reichere hilft ſich d
gewählte Sprachlehrer, allein in einer ſolchen Republik,
Hamburg iſt, müßte der Zugang zu allen Hülfs-Wiſſenſch
ten einer gewählten Nahrung, Jedermann für ein ſehr M
ßiges freiſtehen. Das fordert die allgemeine Liberalität, n
che ſonſt ſo ſehr jetzt die Anſicht des Raths und der b
gerlichen Collegien iſt. — Jedes Kirchſpiel hat ſeine B
gerſchule; noch giebt es eine Freiſchule in der Altſtadt
Armenſchulen in der Neuſtadt, 1 Stadt-, 1 Commerzbib
thek, erſtere von 30,000, letztere von 25,000 Bä
und 1 Bibliothek, Modell-, Kunſt- und Naturalienſa
lung der Geſellſchaft zur Beförderung der Künſte und
lichen Gewerbe. Durch dieſe Geſellſchaft wurden begrü
1 Zeichenſchule, 1 Anſtalt zur Beförderung des Land-
Gartenbau's, 1 Rettungsanſtalt Ertrunkner und Er
ter, die Creditcaſſe für Häuſer und Grundſtücke und
allgemeine Verſorgungsanſtalt. Eine mathematiſche G

ſchaft, 1 Bibelgeſellſchaft, 6 Buch-, 7 Kunſt- und Muſikalienhandlungen, 10 Buchdruckereien, 33 Leſebibliotheken beweiſen die allgemeine Stimmung der Einwohner für's Nützliche und Wiſſenswürdige. — Schöne Wohlthätigkeitsanſtalten ſind: das neue Waiſenhaus, (500 Kinder in, und außer dem Hauſe), das Zucht- und Arbeitshaus, 650 Individuen unterhaltend. Viel zerſtörte an menſchenfreundlichen Anſtalten, die Belagerung und die frühere Verarmung vieler Bürger.

In die Klöſter Sct. Johannis, Marien, Magdalenen und in den Convent können ſich unverehlichte alte Perſonen billig einkaufen. Die Armenanſtalten ſind, verbeſſert nach der Herſtellung der Freiheit erneuert worden. Ihr Haupteinkommen ſind freiwillige Sammlungen, Collecten, Legate, und Bewilligungen von Rath und Bürgerſchaft. Sie ſind für Hamburg muſterhaft, aber, weil ſie ſehr ſpeciell für dieſe Stadt eingerichtet wurden, nur mit Vorſicht im Auslande für andere Städte und Länder nachzuahmen.

Speciell geben der Armuth Unterſtützung und Erleichterung, das Heil. Geiſt-, Sct. Hiobs-, Sct. Jürgen-Hoſpital, der Krankenhof, das Werk- und Armenhaus. Das Spinnhaus ſteht unter der allgemeinen Inſpection der Gefängniſſe.

Das öffentliche Vergnügen befördern, das Deutſche Theater, das neue Theater in der Steinſtraße, die Concerte, die zahlreichen Clubs, die Bälle, das Waiſengrün, die Vauxhalle ꝛc.

Eins von Hamburg's Hauptnahrungen in Gewerben, außer dem Handel, iſt die Zuckerraffinirung, die bei allen Hinderniſſen der Britiſchen, und Niederländiſchen Concurrenz und der ſchweren Auflagen auf Hamburg's Zuckerfabricate, dennoch aufblühen, weil man durch das weiche Waſſer der Alſter, deren Waſſerſpiegel wegen der Mühlen, ſo lange der Luft ausgeſetzt iſt, durch die Miſchung der rohen Zucker von ſehr verſchiedenem Boden und verſchiedener Ei-

Großen ſtattfinden, das Stadthaus, das Eimbeckſche Haus, das Admiralitätsgebäude, die beiden Zeughäuſer, das Lombard, das Niederbaumhaus, die Waſſerkunſt. Den an Deutſchen alten Weinen ſo reichen Rathsweinkeller, mit einem Vorrath am Werth über 700,000 Mark Banko, gab die Stadt während der Franz. Regierung auf. Die Stadt hat 5 lutheriſche Hauptkirchen und 5 Nebenkirchen, 1 Franzöſiſche und 1 Deutſche reformirte und 1 katholiſche (vormals lutheriſche kleine Michaelis-Kirche. Der höchſte Thurm iſt der 450 Fuß hohe Michaelisthurm. Die Unterrichtsanſtalten ſtehen unter dem Collegio der Scholarchen und der Schuldeputation; am Gymnaſio ſtehen 6 Profeſſoren, welche zum Theil auch am Johanneo fungiren. Letzteres hat 8 ordentliche Lehrer, 4 Collaboratoren, 4 Lehrer der Franzöſiſchen und Engliſchen Sprache, 1 für Schreiben und Rechnen und 1 für Zeichenkunſt. Für eine ſolche Stadtſchule einer großen Handelsſtadt, iſt es ein wahrer Mangel, daß nicht für alle Sprachen der civiliſirten Welt Lehrer angeſetzt ſind, welche doch die oft weit reiſende Jugend nicht entbehren kann. Der Reichere hilft ſich durch gewählte Sprachlehrer, allein in einer ſolchen Republik, als Hamburg iſt, müßte der Zugang zu allen Hülfs-Wiſſenſchaften einer gewählten Nahrung, Jedermann für ein ſehr Mäßiges freiſtehen. Das fordert die allgemeine Liberalität, welche ſonſt ſo ſehr jetzt die Anſicht des Raths und der bürgerlichen Collegien iſt. — Jedes Kirchſpiel hat ſeine Bürgerſchule; noch giebt es eine Freiſchule in der Altſtadt und Armenſchulen in der Neuſtadt, 1 Stadt-, 1 Commerzbibliothek, erſtere von 30,000, letztere von 25,000 Bänden und 1 Bibliothek, Modell-, Kunſt- und Naturalienſammlung der Geſellſchaft zur Beförderung der Künſte und nützlichen Gewerbe. Durch dieſe Geſellſchaft wurden begründet, 1 Zeichenſchule, 1 Anſtalt zur Beförderung des Land- und Gartenbaus, 1 Rettungsanſtalt Ertrunkner und Erſtickter, die Creditcaſſe für Häuſer und Grundſtücke und die allgemeine Verſorgungsanſtalt. Eine mathematiſche Geſell-

ſchaft, 1 Bibelgeſellſchaft, 6 Buch-, 7 Kunſt- und Muſikalienhandlungen, 10 Buchdruckereien, 33 Leſebibliotheken beweiſen die allgemeine Stimmung der Einwohner für's Nützliche und Wiſſenswürdige. — Schöne Wohlthätigkeitsanſtalten ſind: das neue Waiſenhaus, (500 Kinder in, und außer dem Hauſe), das Zucht- und Arbeitshaus, 650 Individuen unterhaltend. Viel zerſtörte an menſchenfreundlichen Anſtalten, die Belagerung und die frühere Verarmung vieler Bürger.

In die Klöſter Sct. Johannis, Marien, Magdalenen und in den Convent können ſich unverehlichte alte Perſonen billig einkaufen. Die Armenanſtalten ſind, verbeſſert, nach der Herſtellung der Freiheit erneuert worden. Ihr Haupteinkommen ſind freiwillige Sammlungen, Collecten, Legate, und Bewilligungen von Rath und Bürgerſchaft. Sie ſind für Hamburg muſterhaft, aber, weil ſie ſehr ſpeciell für dieſe Stadt eingerichtet wurden, nur mit Vorſicht im Auslande für andere Städte und Länder nachzuahmen.

Speciell geben der Armuth Unterſtützung und Erleichterung, das Heil. Geiſt-, Sct. Hiobs-, Sct. Jürgen-Hoſpital, der Krankenhof, das Werk- und Armenhaus. Das Spinnhaus ſteht unter der allgemeinen Inſpection der Gefängniſſe.

Das öffentliche Vergnügen befördern, das Deutſche Theater, das neue Theater in der Steinſtraße, die Concerte, die zahlreichen Clubs, die Bälle, das Waiſengrün, die Vauxhalle ꝛc.

Eins von Hamburg's Hauptnahrungen in Gewerben, außer dem Handel, iſt die Zuckerraffinirung, die bei allen Hinderniſſen der Britiſchen, und Niederländiſchen Concurrenz und der ſchweren Auflagen auf Hamburg's Zuckerfabrikate, dennoch aufblühen, weil man durch das weiche Waſſer der Alſter, deren Waſſerſpiegel wegen der Mühlen, ſo lange der Luft ausgeſetzt iſt, durch die Miſchung der rohen Zucker von ſehr verſchiedenem Boden und verſchiedener Ei-

ware, und durch die Wiſſenſchaft, viel feſten Zucker und ſchlechten Syrup zu bereiten, endlich durch den gewöhnlich billigen Einkauf der rohen Zucker und durch Genügſamkeit mit kleinem, aber ſicherm Gewinn, die Abnehmer zu befriedigen weiß. Die jetzige Zahl der Zuckerſiedereien iſt unbekannt, und giebt bei der großen Verſchiedenheit der einzelnen Betriebe auch keinen Begriff von der Größe des Abſatzes. Viele Zuckerſieder betreiben ihr Gewerbe ſelbſt ohne einen Meiſter. — Nächſt dieſem Gewerbe blühen hier Cattundruckerei, Wachsbleiche, Zwirnmühlen, Hut-, Nadel-, Tabacksfabriken, Sammet- und Seidenzeugweberei, Fiſchbeinreißerei, Thranſiederei, Gerberei, Seifenſiederei, Segeltuch- und Taufſchlägerei, Federnbreitung, Stroharbeit, und alles was auf Schiffsausrüſtung Bezug hat. Seit der Herſtellung der Freiheit, hat ſich aber der feſte Gang aller dieſer Gewerbe noch ſo wenig geregelt, daß der augenblickliche Stand noch keinesweges als feſtbeſtehend für die Dauer angenommen werden kann. Hamburg's Handel und Gewerbe haben das Eigenthümliche, eben weil Beide ſo ſehr in's Große gehen, durch große Handels-, Zoll- und politiſche Conjuncturen entweder ſchnell gehoben, oder auch raſch erſchüttert zu werden. —

Es iſt Folge der großen Europäiſchen Kupfernieder lage in Hamburg, daß dieſe Stadt noch jetzt 20 Kupfer- und 8 Meſſinghammer in der Umgegend beſchäftigt. — Die gewöhnlichen Handwerker arbeiten hier ſehr gut, aber theuer. Bei den ſehr hohen Miethpreiſen, ſelbſt für ſehr beſchränkte Haushaltungen und der Thorabgabe für die Einfuhr der nothwendigſten Bedürfniſſe zum Verbrauch, kann dieß nicht anders ſeyn, ſo wohlfeil auch die meiſten Zufuhren zur See aus der Ferne dort natürlich ſeyn müſſen.

Hamburg iſt die dritte Handelsſtadt in Europa. Der eine durch die Stadt ſtrömende Elbarm bildet den Oberbaum für die Elbſchifffahrt. Der andere, Niederbaum genannt, bildet den 20 Fuß tiefen Hafen für Seeſchiffe. Gewöhnlich lau-

fen jährlich 1,600 bis 2,000 Seeschiffe in den Hafen ein. 15 Fuß tief gehende Seeschiffe können an die Kayen anlegen, dort gelichtet, und mittelst der Fleeten aus den Lichterschiffen in die Magazine gebracht werden. Ueber den sogenannten Rummelhafen, auf dem Gebiet der Stadt, ist Streit mit Altona. Es ist ein Glück, daß jetzt in solchen Territorialstreitigkeiten, die Entscheidung durch einen von der Bundesversammlung committirten Gerichtshof rasch erfolgen kann, und hoffentlich auch die Vollziehung solcher Commissionsurtheile nicht, wie früher bei den reichsgerichtlichen der Fall war, Schwierigkeiten finden dürfte. Die Zahl der unter Stadtflagge fahrenden Schiffe beträgt über 200. Einige gehen auf den Walfischfang, Robbenschlag und Häringsfang in die nördlichen Meere. Nur in den Ostindischen Gewässern, in der stillen See und im Mittelmeere sieht man bisher keine Hamburgische Flagge, die doch lange das Schrecken der Seeräuber war. Hamburg hat eine berühmte Girobank, 10 Assecuranzgesellschaften und viele den Handel begünstigende Institute mit 1 Handelsgericht. Berühmte Männer, welche hier geboren worden, lebten oder wirkten, sind die Dichter Friedrich v. Hagedorn und Klopstock, der Mitstifter der Armeneinrichtungen, Freiherr von Vogt, der bekannte Büsch, Ebeling und Reimarus, endlich der Dramatiker Schröder ꝛc.

B. Das Gebiet,

bevölkert mit 18,472 Einwohnern, zerstreuet in 1 Stadt, 1 Flecken, $15\frac{1}{2}$ Kirchspielen und 55 Dörfern und Weilern wohnend, hat folgende Abtheilungen:

a) Das der Stadt eigenthümlich gehörige, in ihrer Nähe belegene Gebiet, theils aus Elbinseln bestehend, theils umgeben von Holstein oder Hanover.

1) Das Gebiet des Klosters St. Johanis, mit 1351 Einwohnern, hat die Dörfer Eppendorf, Winterhude und Harvestehude an der Alster (berühmt durch den Dich-

ter Hagedorn), Böſtel und Eimsbüttel, von ſchöner Landhäuſer.

2) des Hoſpitals St. Georg, mit 1245 Einwohnern und den Dörfern Langenhorn und Berne.

3) von Hamm und Horn, mit 2,327 Einwohnern und den Dörfern Hamm und Horn und Fuhlsbüttel.

4) von den Walddörfern, die in Holſtein zerſtreut liegen, mit 1,891 Einwohnern in den Dörfern Wohltorf, Oldſtede, Farmſen, Schmalenbeck, Homſtorf;

5) von dem Marien-Magdalenen Kloſter, mit 940 Einwohnern und den Dörfern Barenbeck und Eilbeck;

6) vom Heil. Geiſt-Hoſpital, mit 844 Einwohnern;

7) vom Bill- und Ochſenwerder, mit 5,975 Einwohnern, aus Marſchen und Inſeln in der Elbe beſtehend. Es begreift die ſehr fruchtbare und gartenmäßig benutzte Inſel Billwerder, mit den Dörfern Billwerder, Allermöhe und Moorfleth, den Ochſenwerder, mit 1 Pfarrdorf eben des Namens, das große Pfarrdorf Moorburg, im Umfange des Lüneburgiſchen, mit 1,616 Einwohnern und großem Gartenbau, wozu man die Elbinſeln Moorwerder, Rugenberg und den halben Kirchenwerder rechnet, das Kloſter Cehrsmland und mehrere einzelne Höfe.

b) Das Amt Bergedorf,

gemeinſchaftlich zwiſchen Lübeck und Hamburg, von 2½ Q. M.; den beſten Theil machen die Vierlande aus, ein ebenes, von Teichen umgebenes, von einigen Elbarmen durchſchnittenes, durchaus in die üppigſte Vegetation geſetztes Marſchland, das jede Gartenfrucht, nördlichen Clima's, in Menge und beſonders große Erdbeeren erzielt. Mundart, Kleidertracht, Sitten und Charakter, ſind bei den Einwohnern eigenthümlich. Vermuthlich ſind die Vorfahren eingewanderte Nieder-

länder gewesen. Darin: Bergedorf, Stadt und Amtssitz an der Elbe und Bille, mit 1 Schloß, 1 Kirche, 382 Häusern und 1,999 Einwohnern; sie hat einen eigenthümlichen Magistrat, auch blüht hier Holzhandel und Gartenbau. — Die 4 Kirchdörfer der Vierlande, Altengamm, Kurslack, Niedergamm und Kirchwerder. — Geesthacht, ein Pfarrdorf an der Elbe. — Zollenspieker, mit einem Zollhause und einer sehr stark benutzen Fähre. Bis hierher bemerkt man regelmäßig Fluth und Ebbe in der Elbe.

c. Das Amt Ritzebüttel,

auf der äußersten Landspitze zwischen der Elbe und Weser, ist $1\frac{1}{4}$ Q. Meilen groß. Es gewinnt jährlich immer mehr Marschland, dessen Gewinnung noch mehr befördert werden könnte, wenn man Vorrichtungen, wie in der Jahde auf dem Wörlande, träfe. Das Innere hat noch ungetheilte Haide und Moor: durch Vertheilung des Ganzen und Abwässerung des Letzteren, könnte zur Holzanzucht und zur Dotation der Kirchen und Schulen noch viel geschehen. Deiche und Sanddünen schützen das Amt gegen die Wellen des Meeres. Die Haven- und Sicherungsanstalten der Deiche, die Erhaltung der Haventiefung, die Unterhaltung des Leuchtthurms, Baken- und Tonnenlegung, kosten der Stadt jährlich über 60,000 Rthlr. Der Landmann baut viel Getraide, Hülsenfrüchte und Rapssaat, hat vieles und gutes Vieh.

Ritzebüttel (Breite 53° 52′ 8″, Länge 26° 20′ 48″), ein Flecken, hat 1 Schloß, welches der Amtmann bewohnt, welcher die Mühlen, Domainen, und Zehnten bei Auswanderungen und Erbschaften an Fremde, als Emolumente nutzt. Ein Wall umgiebt das Schloß und ein breiter Graben dieses, und den Garten hinter solchem. Sein altes Gemäuer hat dieser, im Innern freundliche, Amtssitz noch jetzt, 1 Kirche, 170 Häuser, und 1,451 Einwohner. Wegen der Schiffe, die in Cuxhaven einlaufen, und Fremden, welche hier oft bei

widrigen Winden eine Zeitlang weilen, haben alle Gewerbe in Beziehung auf Schifffahrt, gute Nahrung.

Cuxhaven (Breite 53° 53′, Länge 26° 23′ 28″), liegt an der linken Seite des Sieltiefs, von der Schleuſe an, bis an das bedeichte Meerufer, ungetrennt an Ritzebüttel, hat einen ſchönen Leuchtthurm zur Kenntniß der Küſte für die Seefahrer, und eine Lootſengeſellſchaft. Am rechten Ufer ſtehen, welches in einem ſo nahrhaften Orte auffallend iſt, gar keine Häuſer; ſondern es trägt eine ſchöne grüne Waide. Es iſt ſchlechter gebaut als Ritzebüttel. Der Haven iſt ſicher, und in der tiefſten Ebbe, die dort ſehr ſtark iſt, faſt trocken. Von hier geht ein Packetboot regelmäßig nach Yarmouth—Altenwalde und Groden, Pfarrdörfer. — Neuwerk, eine kleine bedeichte Inſel im Meer, 1 Meile vom Lande, in einer Gegend voller Watten und Anſchlämmung. Es hat eine Feuerbaake. Eine Meile nordwärts bezeichnet die letzte rothe Tonne, den richtigen Einlauf in die Elbe. Zur Zeit der Ebbe kann man zu Fuß nach dem Feſtlande von der Inſel über das Watt gelangen.

Watt nennt man den zur Fluthzeit überſchwemmten niedrigen Strand, er iſt aber mit tieferen Stellen, Baljen genannt, durchſchnitten, welche man freilich zur Zeit der Ebbe ohne Beſchwerde durchwatet, indeß füllen ſich dieſe tieferen Waſſerläufe früher mit Waſſer als der höhere Strand bei'm Anfange der Fluth, und verſperren dann die Rückkehr dem Fußgänger, der nicht mit der Oertlichkeit genau bekannt iſt; beſonders iſt dieß der Fall bei hohen Fluthen, wenn der Wind aus der See in die Elbe ſteht.

Weil ſelten andere, als genau des Weges kundige Menſchen, den Uebergang wagen, ſo hört man ſehr ſelten von Unglücksfällen.

Literatur.

a. Freie Stadt Frankfurt.

J. H. Faber's topogr, polit. und hist. Beschreibung der Reichs-, Wahl- und Handelsstadt Frankfurt a. M. Frankf. 1788. 1789. 2 B. 8.

Etwas über Frankfurt aus der Brieftasche eines Reisenden. Ohne Druckort. 1791 8.

Skizze von Frankfurt a. M. 1800. 12.

G. Keppel's topogr. hist. Beschreibung von Frankfurt. a. M. Frankf. 1811. 8.

Versuch einer topogr. statist. Beschreibung des Großh. Frankfurt, von P. A. Winkopp. Weimar 1812. 8.

Ansichten von Frankfurt a. M., der umliegenden Gegend u. s. w., von Ant. Kirchner. Frankf. 1818. 2 B. 8.

Der Frankfurter Staats- und Addreß-Calender, von 1800—1822.

* * *

Charte des Gebiets der Reichsstadt Frankfurt a. M., nebst Plane der Stadt, von Hocheder. Frankf. a. M., in 2 Bl.

Abbildung des Kreis- und freien Reichs-, Wahl- und Handelsstadt Frankfurt a. M. mit ihrem Gebiete, von J. B. Homann. Nürnb.

Ch. L. Thomas, geometr. Plan der Reichsstadt Frankfurt. Frankf. 1783.

Plan von der Reichsstadt Frankfurt und deren Gegend. Frankf 1791, bei Jäger.

b. Freie Stadt Lübeck.

Die Hansestädte Lübeck und Bremen; ein Handbuch für Einheimische und Fremde. Leipz. und Ronneburg 1807. 8.

Kurze Beschreibung der freien Hansestadt Lübeck u. s. w. Lübeck 1814. 8.

J. Jak. v. Melle's gründliche Nachricht von der Reichsstadt Lübeck u. s. w. Lübeck 1787. 3te Aufl. 8.

G. de Villers, constitution des trois villes anséatiques Lubeck, Brême et Hambourg. Lub. 1814. 8.

Lübeck'sches Addreßbuch nebst Localnotizen und topogr. Nachrichten für das Jahr 1798. Lübeck. 8.

* * *

Corn. Mat. Wohlers's Charte der Gegend von Lübeck. Lüb. 17[illegible]
Plan der Stadt Lübeck, 1784.
Specialcharte der Küstenländer der Nordsee an den Mündungen d[illegible] Jahde, Weser und Elbe, nebst den Umgebungen der Städte Ham burg, Lübeck und Bremen, in 8 Sect. Weimar 1810.

c. Freie Stadt Bremen.

Die Hansestädte Lübeck und Bremen; ein Handbuch für Fremde u[illegible] Einheimische. Leipzig und Konisburg 1807. 8.
Herm. Poth's hist. Nachrichten von der Regimentsverfassung d[illegible] freien Reichsstadt Bremen u. s. w. Bremen 1768. 4.
C. de Villers, constitution des trois villes anséatiques Lubeck Brême et Hambourg. Lub. 1814. 8.
Neues Addreßbuch der kais. freien Reichs- und Hansestadt Bremen von J. Ch. Heyse. 1801. 8. Mit dem Grundrisse der Stadt.

* * *

C. A. Heinecke's Charte der freien Hansestadt Bremen, nach trigonometr. Anmessungen. Bremen 1806.
Specialcharte der Küstenländer der Nordsee an den Mündungen der Weser, Jahde und Elbe, nebst den Umgebungen der Hansestädte Hamburg, Lübeck und Bremen. Weimar 1810, in 8 Bl.

d. Freie Stadt Hamburg.

Jon. L. von Hess. Hamburg, topogr., polit. und hist. beschrieben. Hamburg 1810 1811. Neue Aufl. 3 Th. 8.
Hamburg's Denkwürdigkeiten; ein topogr., polit., hist. Handbuch für Einheimische und Fremde. Hamb. 1794. 8.
J. L. Fr. Meyer's Skizze zu einem Gemälde von Hamburg. Hamb. 1801—1804. 2 Th. 8.
Briefe über Hamburg. Leipz. 1791. 8.
C. de Villers, constitution des trois villes anséatiques Lubeck Brême et Hambourg. Lub. 1814. 8.
Hamburgscher Staatskalender für 1801 bis 1806, von P. L. Ch. Brodhagen und von 1807 bis 1821, von F. P. Rupp[illegible] n u. Hamb. 4.

* * *

Das Gebiet der Stadt Hamburg, von P. G. Heinrich. Hamburg 1811.
Die Gegend von Hamburg, von J. B. Homann. Nürnb.
F. Bernhardt's neue top. Charte von Hamburg, Altona und Haarburg. Hamb. 1816.
Charte und Beschreibung des Fahrwassers von der Mündung der Elbe bis Cuxhaven. Hamb. 1816.
Specialcharte der Küstenländer der Nordsee an den Mündungen der Weser, Jahde und Elbe, nebst den Umgebungen der Hansestädte Hamburg, Lübeck und Bremen. Weimar 1810, in 8 Blättern.
J. A. v. Lawrence's Grundriß der freien Reichs- und Handelsstadt Hamburg, nebst dem daran stoßenden Altona, gest. von K. F. Pingeling. Hamb. 1792.
J. T. Reineke's Grundriß von Cuxhaven und Ritzebüttel. Hamb. 1800.

Inhalt.

Erste Abtheilung.

Das Großherzogthum Mecklenburg-Schwerin.

	Seite.
1. Allgemeine Uebersicht der Bestandtheile des Landes und kurze Geschichte der Vereinigung desselben unter dem jetzigen Regentenstamme	5
2. Lage. Gränzen. Größe	10
3. Physische Beschaffenheit	—
4. Kultur des Bodens und Landwirthschaft	14
5. Kunstfleiß	25
6. Handel	27
7. Münzen, Maaß und Gewicht	30
8. Einwohner	32
9. Staatsverfassung	36
10. Staatsverwaltung	43
11. Finanzen	48
12. Militär	50
13. Topographie	—
A. Mecklenburgischer Kreis	—
B. Wendenscher Kreis	60
C. Das Fürstenthum Schwerin	67
D. Die Herrschaft Wismar	69
E. Die Seestadt Rostock	71

Seit.

Das Großherzogthum Meklenburg-Strelitz.

1. Allgemeine Uebersicht der Bestandtheile des Landes und kurze Geschichte der Landes-Vereinigung unter der jetzigen Dynastie 73
2. Lage. Gränzen. Größe 74
3. Physische Beschaffenheit 75
4. Kultur des Bodens 76
5. Kunstfleiß und Handel 77
6. Einwohner 80
7. Staatsverfassung 80
8. Staatsverwaltung 84
9. Finanzen 86
10. Militär . . . . . —
11. Topographie . . . . . —
A. Der Stargarder Kreis . . . . . —
B. Das Fürstenthum Ratzeburg 89
Literatur 91

Zweite Abtheilung.

Das Kurfürstenthum Hessen.

1. Allgemeine historische Uebersicht der vereinigten Bestandtheile des Landes unter der jetzigen Dynastie 95
2. Lage. Gränzen. Größe. 113
3. Oberfläche. Abdachung. Boden . . . . . —
4. Gebirge 114
5. Flüsse 117
6. Naturprodukte 119
7. Kultur des Bodens. Fabrikatur und Handel . . . 120
8. Münzen und Gewicht 128
9. Einwohner 129
10. Religionszustand und Kirchenverwaltung . . . 137
11. Rechte des Kurfürsten und der Dynastie . . . 140
12. Ständische Rechte 144
13. Kurhessische Ritterorden 149
14. Staatsverwaltung 150
a. Höhere Centralbehörden 150
b. Justizverwaltung 158
c. Innere Verwaltung 164
15. Finanzen 176
16. Militär 205
17. Kurhessische Rangordnung 210

Dritte Abtheilung.

Seite.

18. Eintheilung. Topographie 215
A. Die Provinz Nieder-Hessen.
a. Namen. Lage. Größe. 217
b. Physische Beschaffenheit . . . . —
c. Kultur des Bodens. Kunstfleiß. Handel . . 220
d. Einwohner 226
e. Provinzielle Verwaltung 227
f. Eintheilung. Topographie . . . 228
1. Der Kreis Cassel 229
a. Die Hauptstadt . . . . . —
b. Das Landgericht Cassel . . . 239
2. Der Kreis Hofgeismar 242
a. Das Amt Hofgeismar . . . . —
b. Das Amt Grebenstein 243
c. Das Amt Sababurg 244
d. Das Amt Carlshaven . . . 245
3. Der Kreis Wolfhagen 248
a. Das Amt Wolfhagen . . . . —
b. Das Amt Volkmarsheim . . . 249
c. Das Amt Naumburg 250
4. Der Kreis Frizlar 251
a. Das Amt Frizlar . . . . —
b. Das Amt Gudensberg 252
c. Das Amt Jesberg 253
5. Der Kreis Homberg . . . . —
a. Das Landgericht Homberg . . . —
6. Der Kreis Melsungen 254
a. Das Amt Melsungen 255
b. Das Amt Felsberg 256
c. Das Amt Spangenberg . . . —
7. Der Kreis Witzenhausen . . . 257
a. Das Amt Witzenhausen . . . —
b. Das Amt Lichtenau 259
c. Das Amt Allendorf . . . . —
8. Der Kreis Eschwege 260
a. Das Amt Eschwege . . . 261
b. Das Amt Bischhausen . . . 263
c. Das Amt Netra . . . . —

Seite.
9. Der Kreis Rothenburg 264
a. Das Amt Rothenburg —
b. Das Amt Sontra 266
10. Der Kreis Schauenburg 267
a. Das Landgericht Rinteln 267
b. Das Amt Oldendorf 268
c. Das Amt Obernkirchen 269
d. Das Amt Rodenberg 270
B. Die Provinz Oberhessen.
a. Name. Lage. Größe 271
b. Physische Beschaffenheit —
c. Kultur des Bodens. Kunstfleiß. Handel 272
d. Einwohner 274
e. Provinzielle Verfassung 275
f. Eintheilung, Topographie —
1. Der Kreis Marburg —
a. Das Landgericht Marburg 276
b. Das Amt Frohnhausen 278
c. Das Amt Wetter —
2. Der Kreis Frankenberg 279
a. Das Amt Frankenberg —
b. Das Amt Rosenthal 281
3. Der Kreis Kirchhain 282
a. Das Amt Kirchhain —
b. Das Amt Rauschenberg 284
c. Das Amt Neustadt —
4. Der Kreis Ziegenhain 285
a. Das Amt Ziegenhain 286
b. Das Amt Treysa —
c. Das Amt Neukirchen 287
d. Das Amt Oberaula 288
C. Die Provinz Fulda.
a. Name. Lage. Größe 289
b. Physische Beschaffenheit 293
c. Kultur des Bodens. Kunstfleiß. Handel 295
d. Einwohner 300
e. Provinzielle Verwaltung 301
f. Eintheilung. Topographie —
1. Der Kreis Fulda —
a. Das Landgericht Fulda 302
b. Das Amt Großenlüder 304
c. Das Amt Neuhof —

Seite.

2. Der Kreis Hünfeld . . . 305
a. Das Amt Hünfeld . . . —
b. Das Amt Burghaun . . . 306
c. Das Amt Eiterfeld . . . —
3. Der Kreis Hersfeld . . . 307
a. Das Landgericht Hersfeld . . . —
c. Das Amt Friedewald . . . 309
4. Der Kreis Schmalkalden . . . 310
a. Das Landgericht Schmalkalden . . . —
b. Das Amt Broterode . . . 313
c. Das Amt Hallenberg . . . 314

D. Die Provinz Hanau.
a. Name. Lage. Größe . . . 315
b. Physische Beschaffenheit . . . 317
c. Kultur des Bodens. Kunstfleiß. Handel . . . 318
d. Einwohner . . . 320
e. Provinzielle Verwaltung . . . 321
f. Eintheilung. Topographie . . . —
1. Der Kreis Hanau . . . 322
a. Das Landgericht Hanau . . . —
b. Das Amt Bergen . . . 326
c. Das Amt Dorheim . . . 327
2. Der Kreis Gelnhausen . . . —
a. Das Amt Gelnhausen . . . 328
b. Das Amt Bieber . . . 329
c. Das Hoheitsamt Meerholz . . . 330
aa. Gräflich-Isenburgsches Gericht Meerholz —
bb. Fürstlich-Isenburgsches Gericht Langenselbold 331
3. Der Kreis Saalmünster . . . 332
a. Das Amt Saalmünster . . . —
b. Das Kurfürstliche Hoheitsamt Wächtersbach 333
aa. Das Gräfl.-Isenburgsche Gericht Wächtersbach 333
bb. Das Fürstlich-Isenburgsche Gericht Birstein 333
4. Der Kreis Schlüchtern . . . 334
a. Das Amt Schlüchtern . . . 334
b. Das Amt Schwarzenfels . . . 335

19. Literatur.

Vierte Abtheilung.

Das Großherzogthum Hessen.

1. Allgemeine Uebersicht. Geschichte. Bestand . . . 343
2. Physische Beschaffenheit . . . 349

Seite.

3. Naturprodukte . . . 352
4. Einwohner . . . 353
5. Kultur des Bodens . . . 364
6. Kunstfleiß und Handel . . . 367
7. Staatsverfassung . . . 368
8. Oeffentlicher Unterricht . . . 369
9. Staatsverwaltung . . . —
10. Staatsfinanzen . . . 371
11. Militärverfassung . . . 371
12. Topographie.

A. Die Provinz Starkenburg.
1. Namen. Lage. Größe . . . 373
2. Physische Beschaffenheit . . . 374
3. Kultur des Bodens . . . 375
4. Kunstfleiß . . . 376
5. Einwohner . . . 377
6. Provinzialverwaltung . . . —
7. Standesherren . . . 378
8. Topographie . . . —

B. Die Provinz Rheinhessen.
1. Namen. Lage. Größe . . . 39[illegible]
2. Physische Beschaffenheit . . . —
3. Kultur des Bodens. Kunstfleiß. Handel . . . 392
4. Einwohner . . . 394
5. Provinzialverwaltung . . . 396
6. Topographie nach Kantonen . . . —

C. Die Provinz Oberhessen.
1. Namen. Lage. Größe . . . 404
2. Physische Beschaffenheit . . . 405
3. Kultur des Bodens. Kunstfleiß. Handel . . . 407
4. Einwohner . . . 409
5. Provinzialverwaltung . . . —
6. Standesherren . . . 410
7. Eintheilung. Topographie . . . 412

D. Die Landgrafschaft Hessen-Homburg.
1. Namen. Lage. Größe . . . 426
2. Physische Beschaffenheit . . . 427
3. Kultur des Bodens. Kunstfleiß. Handel . . . —
4. Einwohner . . . 428
5. Staatsverfassung . . . —

Seite.

6. Staatsverwaltung. Finanzen. Militär . . 429
7. Eintheilung und Topographie . . . —
a. Die Herrschaft Homburg . . . . —
b. Die Herrschaft Meisenheim . . . —
Literatur 431

Fünfte Abtheilung.

Die freien Teutschen Städte.

I. Die freie Stadt Frankfurt am Main.
1. Entstehung. Wachsthum 437
2. Staatsgebiet . . . . . —
3. Verfassung des Staats und der Gewerbe . 438
4. Eintheilung und Topographie.
A. Die Hauptstadt 445
B. Das Gebiet 448
II. Die freie Hansestadt Lübeck.
1. Alte Entstehung der Stadt und politische Schicksale . 451
2. Staatsgebiet 454
3. Handel und Rückerinnerungen aus der Periode der Teutschen Hanse 455
4. Münzfuß, Maaße und Gewicht . . . 463
5. Verfassung 464
6. Topographie.
A. Lübeck 466
B. Das Lübecker Gebiet 471
III. Die freie Hansestadt Bremen.
1. Entstehung und Anwachs 475
2. Staatsgebiet 476
3. Verfassung 477
4. Handel 479
5. Eintheilung und Topographie.
A. Die Stadt Bremen 481
B. Das Gebiet 483

Sechste Abtheilung.

IV. Die freie Hansestadt Hamburg.
1. Entstehung und Anwachs der Handelsstadt . 487
2. Anwachs des Gebiets außer der Elbe . . 498
3. Münze, Maaß und Gewicht . . . 499

Seite.
4. Gegenwärtiger Handelszustand von Hamburg 500
5. Einiges was den Wachsthum des Wohlstandes der Stadt aufhielt 507
6. Staatsgebiet, Religion und wissenschaftliche Verhältnisse 513
7. Verfassung 515
8. Eintheilung. Topographie.
A. Die Hauptstadt 518
B. Das Gebiet 527
Literatur 531

Zu diesem zwei und zwanzigsten Bande gehören folgende Charten und Plane.

Charte von Meklenburg, Hamburg und Lübeck.
Charte von Kurhessen, Darmstadt, Frankfurt, Nassau, Waldeck.
Plan von Cassel.
Ansicht von der Wilhelmshöhe.
Plan von Darmstadt.
Plan von Frankfurt am Main.
Plan von Lübeck.
Plan von Bremen.
Plan von Hamburg.

Register.

A.

Abenheim, Dorf, 399.
Aberode, Dorf, 289.
Abersbach, Dorf, 382.
Abgunsthof, 247.
Abterode, Dorf, 262.
Adelshausen, Dorf, 255.
Affhöllerbach, Dorf, 388.
Agathahof, 240.
Ahe, Dorf, 268.
Ahl, Dorf, 332.
Ahlberg, Dorf, 244.
Ahlersbach, Dorf, 335.
Ahne, Fluß, 118. 218.
Ahrensberg, Dorf, 67.
Ahrsten, Kirchspiel, 483.
Airlenbach, Dorf, 389.
Alberode, Dorf, 262.
Albig, Dorf, 399.
Albsfelde, Dorf, 472.
Albshausen, Dorf, 284.
Albungen, Dorf, 262.
Alendorf, Dorf, 285. 286.
Alfolterbach, Dorf, 381.
Algesdorf, Dorf, 271.
Allendorf, Amt u. Stadt, 259. 414.
Allendorf, Dorf, 415. 419.
Allermöhe, Dorf, 528.
Allershausen, Dorf, 413.
Allheimerrücken, Berg, 218.
Almenrod, Dorf, 436.
Alna, Fluß, 272.
Alsfeld, Amt und Stadt, 414.
Alsheim, Dorf, 400.
Altenbuckow, Dorf, 54.
Altenburg, Dorf, 256.
Altenburg, Schloß u. Dorf, 414.
Altenburschla, Dorf, 262.
Altenbusseck, Dorf, 414.
Alten-Carien, Dorf, 54.
Altendorf, Dorf, 250.
Altenfeld, Hof, 264.
Altengamm, Dorf, 529.
Altengronau, Dorf, 336.
Altenhain, Dorf, 423.
Altenhaßlau, Marktfl., 328.
Altenkolben, Dorf, 64.
Altenmittlau, Dorf, 329.
Altenschlirf, Amt u. Marktfl., 425.
Altenstadt, Amt u. Dorf, 414.
Altenstadt, Dorf, 250.
Altenwalde, Dorf, 530.

Altersbach, Dorf, 315.
Altfell, Fluß, 117. 351.
Althasungen, Dorf, 249.
Altkelsterbach, Dorf, 382.
Altkühn, Berg, 350.
Altmorschen, Dorf, 257.
Altmünder, Glashütte, 245.
Alt-Panstorf, Dorf, 66.
Alt-Rehse, Dorf, 66.
Alt-Schwerin, Dorf, 65.
Alt-Strelitz, Stadt u. Amt, 88.
Alzey, Canton u. Stadt, 399.
Ammenhausen, Dorf, 416.
Amönau, Dorf, 279.
Amöneburg, Stadt, 283.
Angerod, Gerichtsdorf, 422.
Angersbach, Dorf, 425.
Ankershagen, Dorf, 66.
Annelsbach, Dorf, 388.
Annerod, Dorf, 419.
Antendorf, Dorf, 269.
Anzefahr, Dorf, 283.
Apelern, Dorf, 270.
Appenroth, Dorf, 419.
Arheiligen, Dorf, 379.
Armsheim, Dorf, 403.
Arnsbach, Dorf, 254.
Arnshain, Dorf, 422.
Arnstein, Gut, 258.
Arzell, Dorf, 306.
Asbach, Dorf, 260. 309.
Aschbach, Dorf, 386.
Asel, Dorf, 420.
Asmushausen, Dorf, 265.
Aspach, Dorf, 312.
Aspisheim, Dorf, 401.
Asselbrunn, Dorf, 389.
Assenheim, Stadt, 417.
Asterode, Dorf, 288.
Athheim, Dorf, 384.
Atrecht, Dorf, 471.
Azenheim, Dorf, 419.
Azerode, Hof, 313.
Aue, Flüßchen, 220.
Aue, Promenade, 239.
— Dorf, 262. 312.
Auerbach, Marktfl., 386.
Auerberg, Ruine, 387.
Auguſtenruh, 239. 241.
Auhagen, Dorf, 271.
Aule, Fluß, 117. 294.
Aul, Fluß, 294.
Aulendiebach, Dorf, 415.
Ausbach, Dorf, 310.
Auwallenburg, Dorf, 314.

B.

Baarsdorf, Dorf, 89.
Babenhausen, Amt, 379.
— — Stadt, 380.
Backendorf, Amt, 63.
Badendieck, Dorf, 65.
Badenheim, Dorf, 402.
Badresch, Dorf, 89.
Balhorn, Dorf, 250.
Balkhausen, Dorf, 387.
Ballebach, Dorf, 388.
Ballwitz, Dorf, 89.
Balow, Dorf, 56.
Banzkow, Dorf, 59.
Barchfeld, Marktfl., 313.
Barkow, Dorf, 57.
Barmbeck, Dorf, 528.
Basdorf, Dorf, 420.
Basedow, Dorf, 66.
Basse, Dorf, 64.
Battenberg, Amt u. Stadt, 41
Battenfeld, Dorf, 415.
Bauerbach, Dorf, 277.
Bauernheim, Dorf, 417.
Baumbach, Dorf, 265.
Baumgarten, Dorf, 69.
Baune, Fluß, 118. 218.
Bauschheim, Dorf, 384.

Beberbeck, Domaine, 246.
Bechtheim, Canton u. Marktfl. 399.
Beckedorf, Dorf, 270.
Behlendorf, Dorf, 472.
Beidendorf, Dorf, 59. 472.
Beisforth, Dorf, 255.
Belitz, Dorf, 64. 65.
Bellenhausen, Dorf, 416.
Bellers, Hof, 265.
Bellersheim, Dorf, 419. 424.
Bellevue, Amtssitz, 55.
Belkin, Dorf, 65.
Bellings, Dorf, 335.
Bellingshausen, Dorf, 417.
Bellmuth, Dorf, 421.
Bellnhausen, Dorf, 278.
Below, Dorf, 65.
Benfen, Dorf, 269.
Bensheim, Amt u. Stadt, 380.
Benthen, Dorf, 57.
Bentwisch, Dorf, 65. 66.
Benzin, Dorf, 57.
Berendshagen, Dorf, 54.
Berfa, Dorf, 289.
Berge, Dorf, 254. 258.
Bergedorf, Amt, 528.
— — Stadt, 529. 472.
Bergen, Amt u. Marktfl., 326.
Bergheim, Dorf, 414. 421.
Berghofen, Dorf, 415.
Bergrade, Dorf, 54.
Bergshausen, Dorf, 240.
Berkesheim, Dorf, 326.
Berlepsch, Schloß, 258.
Bermbach, Dorf, 315.
Bermesheim, Dorf, 402.
Bermuthsheim, Dorf, 420.
Bernbach, Dorf, 328.
Berneburg, Dorf, 266.
Berngerod, Dorf, 426.
Bernill, Dorf, 69.
Bernin, Dorf, 54.
Bernsburg, Dorf, 422.
Bernsfeld, Dorf, 419.
Bernshausen, Dorf, 426.
Berstadt, Dorf, 416.
Bersweiler, Dorf, 430.
Besrod, Dorf, 414.
Besse, Dorf, 252.
Bessungen, Dorf, 379.
Bettenhausen, Dorf, 240. 424.
Betzenrod, Dorf, 422.
Betziesdorf, Dorf, 277.
Beuern, Dorf, 414.
Beyenheim, Dorf, 417.
Biblis, Dorf, 383.
Bibow, Dorf, 55.
Bickenbach, Dorf, 387.
Biebelnheim, Dorf, 403.
Biebelsheim, Dorf, 402.
Bieben, Dorf, 414.
Bieber, Amt u. Marktfl., 329.
— — Dorf, 335.
— — Fluß, 118. 317. 351.
Bieberstein, Berg, 116.
— — Schloß, 303.
Biebsheim, Dorf, 381.
Biebenkopf, Amt u. Stadt, 415.
Biendorf, Dorf, 54.
Bieskow, Dorf, 66.
Billertshausen, Dorf, 422.
Billwerder, Insel u. Dorf, 528.
Bilstein, Ruine, 263.
Bindsachsen, Dorf, 422.
Bingen, Canton u. Stadt, 400.
Bingenheim, Amt u. Marktfl, 416.
Binsförth, Dorf, 255.
Birkenau, Amt u. Dorf, 386.
Birkert, Dorf, 388.
Birstein, Gericht u. Marktfl., 333.

Bischhausen, Dorf, 253.
Bischoffen, Dorf, 420.
Bischoffhausen, Amt u. Marktfl., 263.
Bischofsheim, Dorf, 326. 384.
Bisses, Dorf, 416.
Blackland, Gericht, 484.
Blankenau, Dorf, 304.
Blankenbach, Dorf, 265.
Blankenhagen, Dorf, 65.
Blankensee, Dorf, 472.
Blankenstein, Amt, 416.
Bleichenbach, Dorf, 421.
Bleidenroth, Dorf, 419.
Blievenstorf, Dorf, 59.
Blofeld, Dorf, 416.
Blücher, Dorf, 64.
Blumenholz, Gut, 89.
Blumenaw, Gut, 89.
Bobenhausen, Dorf, 420. 423.
Bobstadt, Dorf, 382.
Bockendorf, Dorf, 282.
Bockenheim, Stadt, 326.
Bocksrode, Hof, 265.
Boddin, Dorf, 64.
Bodenhausen, Hof, 249.
Bodenheim, Dorf, 402.
Bodensee, 76.
Bodes, Dorf, 307.
Bodenthal, Hof, 265.
Böddiger, Dorf, 256.
Börzow, Dorf, 56.
Bössow, Dorf, 56.
Bößgefäß, Dorf, 334. 422.
Boitin, Dorf, 68.
Boitzefluß, 12.
Boitzenburg, Stadt, 61.
— — Amt, 64.
Bokenroth, Dorf, 388.
Bönames, Marktfl., 448.
Bonsweiher, Dorf, 382.
Borgfeld, Gericht u. Dorf, 484.
Borgfeld, Dorf, 66.
Borken, Stadt, 254.
Bornheim, Marktfl., 448.
— — Dorf, 399.
Bornsdorf, Dorf, 422.
Borstel, Dorf, 269.
Bosenheim, Dorf, 402.
Bosserode, Dorf, 266.
Bostel, Dorf, 528.
Bottendorf, Dorf, 280.
Bottenhorn, Dorf, 415.
Braach, Dorf, 265.
Bracht, Dorf, 277.
— Fluß, 118. 317.
Bräunings, Dorf, 336.
Brandau, Dorf, 383.
Branders, Dorf, 307.
Brauerschwend, Dorf, 414.
Brauhaus, Dorf, 303.
— — Hof, 265.
Braunshardt, Dorf, 379.
Brausenrode, Dorf, 262.
Brebenfeld, Dorf, 88.
Bredenheid, Marktfl., 420.
Breesen, Dorf, 66.
Breetz, Dorf, 59.
Breidenbach, Dorf, 335.
Breitau, Dorf, 267.
Breitenau, Weiler, 255.
Breitenbach, Dorf, 241. 26
288. 312.
Breitenbach, Dorf, 388. 416.
Breitenborn, Dorf, 329.
Breitenbrun, Dorf, 388.
Breitenstein, Dorf, 417.
Breitenwiesen, Dorf, 382.
Bremen, freie Hanseſtadt, Ent
ſtehung und Anwachs, 47
Staatsgebiet, 476, Verf
ſung, 477. Handel, 479. T
pographie, 481.
— — Stadt, 481. Gebiet, 48

Bresen, Dorf, 56.
Breßenheim, Dorf, 400.
Breuberg, Herrschaft u. Schloß, 388.
Breuna, Dorf, 249.
Brinkhausen, Dorf, 281.
Briskow, Dorf, 66.
Brohm, Dorf, 89.
Brombach, Dorf, 381.
Bromskirchen, Dorf, 415.
Brondenbaum, Dorf, 471.
Bronten, Dorf, 474.
Broterode, Amt, 313.
— — Marktfl., 314.
Bruchköbel, Dorf, 325.
Brudersdorf, Dorf, 64.
Bruel, Stadt, 52.
Brünchenhain, Hof, 253.
Brütz, Dorf, 65.
Brunn, Gut, 89.
Brunow, Dorf, 56.
Brunshaupten, Dorf, 54.
Bubenrod, Hof, 254.
Buchenau, Dorf, 307.
Buchenberg, Dorf, 420.
Buchholz, Dorf, 59. 66.
Buckow, Amt, 54.
Budenheim, Dorf, 401.
Budenkirchen, Dorf, 383.
Büchelbach, Dorf, 329.
Büchenberg, Dorf, 305.
Büches, Dorf, 415.
Bückeberg, Berg, 117. 220.
Büdesheim, Amt u. Marktfl., 417.
Büdesheim, Dorf, 400.
Büdingen, Amt u. Stadt, 415.
Bülow, Dorf, 55. 66.
Bürgel, Dorf, 387.
Bürgeln, Dorf, 277.
Bürow, Dorf, 57.
Bürstadt, Dorf, 383.
Büßfell, Dorf, 419.
Büttelborn, Dorf, 381.
Bützow, Stadt u. Amt, 68.
Buntebock, Forsthaus, 240.
Buntekuh, Dorf, 472.
Burgbracht, Dorf, 422.
Burgfriedberg, Amt u. Stadt, 417.
Burggemünden, Dorf, 419.
Burggrafenrode, Dorf, 417.
Burghaun, Amt u. Marktfl., 306.
Burgthorbezirk v. Lübeck, 471.
Burgthor, Dorf, 471.
Burgwald, Wald, 272.
Burkhardts, Gerichtsdorf, 420.
Burkhardtsfelden, Dorf, 414.
Busenborn, Dorf, 420.
Butzbach, Amt u. Stadt, 418.

C.

Calbach, Dorf, 415.
Calden, Dorf, 244.
Caldern, Dorf, 277.
Calpin-See, 13.
Camin, Dorf, 60.
Cappel, Dorf, 277.
Carlbach, Fluß, 390.
Carlshaven, Amt. 245.
— — Stadt, 246.
Cassel, Stadt, 229.
— Landgericht, 239.
Casseler Kreis, 229.
Castel, Stadt, 398.
Castorf, Dorf, 66.
Chemnitz, Dorf, 66.
Christerode. Dorf, 288.
Colmbach, Dorf, 381.
Combach, Dorf, 415.
Connefeld, Dorf, 257.
Conow, Dorf, 55.
Coverden, Dorf, 268.

Crainfeld, Dorf, 420.
Cramon, Dorf, 59.
Crivitz, Stadt, 52.
— Amt, 54.
Crumbach, Dorf, 381.
Crumbſtadt, Dorf, 381.
Cruspis, Dorf, 309.
Curau, Dorf, 472.
Cuxhaven, Stadt, 530.

D.

Dabel, Dorf, 60.
Dabelow, Dorf, 88.
Dänſchenburg, Dorf, 65.
Dagobertshauſen, Dorf, 255.
— — Weiler, 278.
Dahlen, Dorf, 89.
Dahlheim, Dorf, 402.
Dahlsheim, Dorf, 402.
Dahme, Dorf, 66.
Dambeck, Dorf, 56. 59. 67.
Damerow, Dorf, 54.
Damerowſcher See, 12.
Damm, Dorf, 59.
Dammersbach, Dorf, 305.
Dammshauſen, Dorf, 415.
Damshagen, Dorf, 57.
Damswalde, Dorf, 67.
Damenroth, Dorf, 419.
Danſchenburg, Dorf, 472.
Dargelütz, Dorf, 56.
Dargun, Amt u. Flecken, 64.
Darmſtadt, Amt u. Stadt, 378.
Darsberg, Dorf, 381.
Darzow, Dorf, 56.
Daſſe, Fluß, 13.
Daſſow, Flecken, 56.
Daſſower Meerbuſen, 12.
Datterode, Dorf, 262.
Datterpfeife, Dorf, 263.
Daze, Fluß, 76.
Daubringen, Dorf, 413.
Dauernheim, Dorf, 416.
Dautphe, Gerichtsdorf, 415.
Deckbach, Gerichtsdorf, 415.
Deckbergen, Dorf, 268.
Deckenbach, Dorf, 419.
Deicheim, Dorf, 402.
Demen, Dorf, 54.
Demern, Dorf, 90.
Densberg, Dorf, 287.
Dernbach, Dorf, 416.
Deisfeld, Dorf, 420.
Deiſſel, Dorf, 247.
Deiſter, Berg, 117. 220.
Dettelsheim, Dorf, 402.
Deutſch-Tobenhauſen, Dorf, 27
Dewitz, Dorf, 89.
Dickerück, Hof, 265.
Diebach, Dorf, 415.
Dieburg, Amt u. Stadt, 380.
Dielamm, Dorf, 426.
Diemel, Fluß, 117. 219.
Dienheim, Dorf, 402.
Dietenshauſen, Dorf, 416.
Dietershauſen, Dorf, 303.
Dietesheim, Dorf, 385.
Dietrichshagen, Dorf, 56.
Dietzbach, Dorf, 385.
Dillich, Dorf, 254.
Dillingen, Dorf, 429.
Diſſau, Dorf, 471.
Diſſen, Dorf, 252.
Ditterhauſen, Dorf, 287.
Dittloffsroth, Dorf, 307.
Dobbertin, Amt u. Flecken, 64.
Dobbertiner See, 64.
Doberan, Amt u. Kloſter, 55.
— — Marktfl., 55.
Dobenau, Dorf, 415.
Dobow, Gut, 90.
Dömitz, Stadt, 52.
— Amt, 55.
Dömjuchmühl, Dorf, 88.
Dörnberg, Dorf, 249. 249.

Dörnhagen, Dorf, 240.
Dörningheim, Marktfl., 324.
Dörwitz, Gut, 89.
Dohmsühl, Dorf, 54.
Dolgesheim, Dorf, 402.
Dorf-Itter, Dorf, 420.
Dorheim, Amt u. Flecken, 327.
Dornberg, Amt, 380.
— — Dorf, 380.
Dornbürkheim, Dorf, 400.
Dornheim, Dorf, 381.
Dornholzhausen, Dorf, 429.
Dorteiweil, Dorf, 448.
Dresahl, Dorf, 56.
Dreieich, Amt, 387.
Dreihausen, Dorf, 477.
Drevensee, 76.
Dreveskirchen, Dorf, 59.
Drevenberg, Berg, 293.
Drey-Lützow, Dorf, 60.
Druse, Fluß, 294.
Druſel, Fluß, 230.
Dudenhofen, Dorf, 380.
Dudenrode, Dorf, 262.
Dudenroth, Dorf, 415.
Dückelsdorf, Dorf, 472.
Dübelsheim, Dorf, 415.
Dümmerſcher See, 13.
Dütſchow, Dorf, 59.
Dummers, Dorf, 472.
Duſenbach, Dorf, 388.

E.

Eberbach, Dorf, 389.
Eberſchütz, Dorf, 243.
Eberſtadt, Dorf, 384.
Ebersberg, Dorf, 389.
Ebersdorf, Dorf, 286.
Ebersheim, Dorf, 400.
Eberſtadt, Dorf, 424.
Ebrakappe, Berg, 293.
Ebsdorf, Marktfl., 277.
Echzell, Dorf, 416.
Eckardtshauſen, Dorf, 414.
Eckardtshof, Dorf, 332.
Eckelshauſen, Dorf, 415.
Eckenheim, Dorf, 326.
Eckhardtsborn, Dorf, 420.
Edder, Fluß, 118. 218. 272. 406.
Effolderbach, Dorf, 416. 421.
Ehlen, Dorf, 249.
Ehrenfels, Burg, 400.
Ehringen, Dorf, 250.
Ehringshauſen, Dorf, 419.
Ehrſen, Dorf, 243.
Ehrſten, Dorf, 244.
Eicheppelsheim, Dorf, 400.
Eichelhain, Dorf, 426.
Eichelndorf, Dorf, 59.
Eichelſachſen, Dorf, 420.
Eichelsdorf, Dorf, 421.
Eichen, Dorf, 325.
Eichenlieb, Dorf, 304.
Eichenrod, Dorf, 426.
Eichenzell, Dorf, 303.
Eichhof, Domaine, 309.
Eidengefäß, Dorf, 328.
Eiſa, Dorf, 414. 415.
Eilbeck, Dorf, 528.
Eimelrod, Dorf 420.
Eimsbüttel, Dorf, 528.
Einartshauſen, Dorf, 417.
Eisbach, Fluß, 351.
Eiſenberg, Berg, 116. 293.
Eiſenfabrik, Dorf, 55.
Eiterfeld, Amt u. Dorf, 306.
Eitergrund, Dorf, 389.
Eiterhagen, Dorf, 240.
Elbe, Fluß, 12.
Elben, Dorf, 250.
Elbenrod, Dorf, 414.
Elberberg, Dorf, 250.
Elde, Fluß, 11. 13.

Eldena, Amt, 55.
Elgershausen, Dorf, 241.
Ellenbach, Dorf, 381.
Ellershausen, Dorf, 260. 281.
Elm, Dorf, 335.
Elmarshausen, Hof, 248.
Elmenhorst, Dorf, 56.
Elmenthal, Dorf, 314.
Elmsbach, Fluß, 317.
Elmshausen, Dorf, 380.
Elnhausen, Dorf, 277.
Elpenrod, Dorf, 419.
Elsbach, Dorf, 389.
Eltmannshausen, Dorf, 262.
Emmelinenhütte, Dorf, 379.
Ems, Fluß, 218.
Emsdorf, Dorf, 285.
Endbach, Dorf 416.
Endorf, Dorf, 414.
Engelbach, Dorf, 415.
Engelrod, Amt u. Dorf, 426.
Engelthal, Gerichtsort, 415.
Engern, Dorf, 268.
Ensheim, Dorf, 403.
Enzheim, Dorf, 421.
Eppendorf, Dorf, 527.
Eppertshausen, Amt, 380.
Epterode, Dorf, 259.
Erbach, Hoheitsamt, 388.
— — Stadt, 389.
— — Dorf, 382.
Erbachsche Aemter, 380. 388. 389.
Erbenhausen, Dorf, 422.
Erbesbüdesheim, Dorf, 399.
Erbstadt, Dorf, 325.
Erdhausen, Dorf 416.
Erdmannrode, Dorf, 307.
Erfelden, Dorf, 381.
Erfurtshausen, Dorf, 283.
Erkshausen, Dorf, 265.
Erlebach, Fluß, 427.
Erlenbach, Dorf, 381. 389.
Ermenrod, Dorf, 419.
Ermschwerd, Dorf, 258.
Ernsthausen, Dorf, 281. 284.
Ernsthofen, Dorf, 283.
Erpe, Fluß, 219.
Ersrode, Dorf, 266.
Erxdorf, Dorf, 285.
Erzhausen, Dorf, 379.
Eschenburg, Dorf, 250.
Eschollbrücken, Dorf, 384.
Eschenrode, Dorf, 420.
Eschersheim, Dorf, 326.
Eschwege, Kreis, 260.
— — Amt u. Stadt, 261.
Esse, Fluß, 219.
Essenheim, Dorf, 400.
Etschbach, Fluß, 427.
Ettingshausen, Dorf, 424.
Eyzengefäß, Dorf, 383.
Eulsbach, Dorf, 381.
Exten, Dorf, 268.

F.

Fahre, Hof, 255.
Fahrenbach, Dorf, 381.
Falkenberg, Dorf, 254.
Falkengefäß, Dorf, 389.
Falkenhusen, Dorf, 472.
Fambach, Dorf, 313.
— — Fluß, 294.
Farmsen, Dorf, 528.
Fauerbach, Dorf, 417. 418. 421.
Faulbach, Bergw., 259.
Fachenheim, Dorf, 326.
Federow, Dorf, 66.
Fahrenberg, Hof, 252.
Felda, Gerichtsdorf, 423.
Feldberg, Amt u. Flecken, 88.
Feldberg, Berg, 350. 405.

Feldkrücken, Dorf, 423.
Fellheim, Dorf, 380.
Fellingshausen, Dorf, 413.
Felsberg, Amt u. Stadt, 256.
Fichtelgebirge, 271.
Finkenbach, Fluß, 374.
Finkenthal, Dorf, 64.
Finkenwerder, Insel u. Dorf, 528.
Finthen, Dorf, 400.
Fisbeck, Dorf, 268.
Fischbach, Dorf, 282. 307. 414.
Fischborn, Dorf, 334.
Fischland, Halbinsel, 12.
Fißbach, Fluß, 390.
Fleesensee, 13.
Flensungen, Dorf, 419.
Fleschenbach, Dorf, 426.
Flieder, Dorf, 304.
— — Fluß, 117. 294.
Florsbach, Dorf, 330.
Flohe, Dorf, 312.
Flomborn, Dorf, 399.
Flonheim, Marktfl., 399.
Florenberg, Dorf, 303.
Forstel, Dorf, 388.
Forthach, Dorf, 278.
Framersheim, Dorf, 399.
Frankenau, Stadt, 280.
Frankenbach, Dorf, 420.
Frankenberg, Kreis, Amt u. Stadt, 297.
Frankenhain, Dorf, 262. 287.
Frankershausen, Dorf, 262.
Frankfurth, freie Stadt, Entstehung und Wachsthum und Staatsgebiet ders., 437. Verfassung des Staates und der Gewerbe, 438. Eintheilung und Topographie, 445.
— — Stadt, 445.
Frauenberg, Berg, 116.
Frauenmark, Dorf, 54.
Frauennaufes, Dorf, 388.
Frauenrombach, Dorf, 426.
Frauhollen, Teich, 116.
Frechenhausen, Dorf, 417.
Freienhagen, Dorf, 241.
Freienseen, Marktfl., 425.
Freiensteinau, Amt u. Dorf, 426.
Freimersheim, Dorf, 399.
Freyenstein, Schloß u. Amt, 389.
Freylaubersheim, Dorf, 403.
Friebertshausen, Dorf, 416.
Friedberg, Amt u. Stadt, 418.
Friedensdorf, Dorf, 415.
Friedewald, Amt, 309.
— — Marktfl., 310.
Friedigerode, Dorf, 289.
Friedland, Stadt, 87.
Friedlos, Dorf, 309.
Friedrichsburg, Colonie, 269.
Friedrichsdorf, Colonie, 243.
Friedrichsfeld, Dorf, 247.
Friedrichshagen, Colonie, 269.
Friedrichshausen, Dorf, 281.
Friedrichshöhe, Dorf, 268.
Friedrichshof, Colonie, 242.
Friedrichshütte, Eisenhütte, 425.
Friedrichsthal, Dorf, 60. 429.
Friedrichswald, Colonie, 268.
Frielendorf, Marktfl., 286.
Frielingen, Dorf, 308.
Friesenhausen, Dorf, 303.
Frischrod, Dorf, 426.
Fritzlar, Kreis, Amt u. Stadt, 251.
Frohnhausen, Amt u. Dorf, 278.
Frohnhausen, Dorf, 415. 416.
Frohnhofen, Dorf, 389.
Froschhausen, Dorf, 385.
Fürkeld, Dorf, 402.
Fürstenberg, Stadt, 88.
— — Amt, 89.
Fürth, Amt u. Flecken, 381.

Fuhlen, Dorf, 269.
Fuhlsbüttel, Dorf, 528.
Fulda, Provinz, Name, Lage, Größe, 289. Physische Beschaffenheit, 293. Cultur, Kunstfleiß, Handel, 295. Einwohner, 300. Provinzielle Verwaltung und Topographie, 301.
Fulda, Kreis, 301.
— Landgericht u. Stadt, 302.
Fulda, Fluß, 117 294.
Fuldagebirg, 117. 293.

G.

Gaarz, Dorf, 88.
Gabsheim, Dorf, 403.
Gadebusch, Amt, 55.
— — Stadt, 53.
Gadern, Dorf, 386.
Gabernheim, Dorf, 380.
Gahlenbeck, Gut, 89.
Gahrenberg, Berg, 117. 218.
Gambach, Amt u. Marktfl., 424.
Garbenteich, Dorf, 413.
Gassen, Dorf, 329.
Gaualgesheim, Dorf, 401.
Gauböckelheim, Dorf, 403.
Geesthacht, Dorf, 529.
Gehau, Dorf, 288.
Gehren, Gut, 89.
Gehrenland, Kloster, 528.
Geilshausen, Dorf, 413.
Geinsheim, Dorf, 381.
Geislitz, Dorf, 328.
Geismar, Bad, 119. 251.
Geismar, Dorf, 280.
Geisnidda, Amt u. Dorf, 418.
Geldbachshof, Dorf, 303.
Geldern, Amt u. Marktfl., 421.
Gelnhaar, Dorf, 421. 422.
Gelnhausen, Kreis, 327.
— — Amt, Stadt u. Burg, 328.
Gemünden, Stadt, 281.
Genin, Dorf, 471.
Genfingen, Dorf, 400.
Genfungen, Dorf, 256.
St. Georg, Hospital, 528.
Germerode, Dorf, 262.
— — Vorwerk, 258.
Gernsheim, Amt u. Stadt, 381.
Gernspring, Fluß, 351.
Gerstenberg, Berg, 271.
Gertenbach, Dorf, 258.
Gerwitz, Dorf, 54.
Gesundbrunnen, bei Hofgeismar, 243.
Gethsemane, Dorf, 1310.
Gettenau, Dorf, 416.
Gettenbach, Dorf, 331.
Gevezin, Dorf, 89.
Gewissensruh, Dorf, 247.
Giesel, Dorf, 303.
Gieselberg, der, 293.
Gieselwerder, Dorf, 245.
Giesendorf, Dorf, 472.
Giesenhain, Dorf, 307.
Gießen, Amt u. Stadt, 413.
Gietow, Dorf, 66.
Gilsa, Dorf, 253.
Gilserberg, Dorf, 287.
Gilserhöfe, Höfe, 254.
Gimbsheim, Dorf, 400.
Gimheim, Dorf, 326.
Ginsheim, Dorf, 382.
Gittershof, Dorf, 309.
Gladenbach, Marktfl., 416.
Glahe, Fluß, 427.
Glanbeckersee, 76.
Glashütte, Weiler, 253.
Glashütten, Dorf, 421.
Glattbach, Dorf, 381.
Gneversdorf, Dorf, 472.
Gnevstorf, Dorf, 65.
Gnoien, Stadt, 62.
— Amt, 64.

Gobblau, Dorf, 381.
Godendorf, Dorf, 88.
Göbelnrod, Dorf, 419.
Göhren, Gut, 89.
Gönnern, Dorf, 417.
Görzhain, Dorf, 289.
Görzische Herrschaft, 425. 426.
Goldbeck, Dorf, 268.
Goldberg, Stadt, 62.
— — Amt, 64.
Goldberger See, 12. 64.
Goldenbaum, Dorf, 88.
Goldenstedt, Dorf, 59.
Gonsenheim, Dorf, 400.
Gonsrode, Dorf, 331.
Gontershausen, Dorf, 419.
Gontenskirchen, Dorf, 425.
Gonzenheim, Dorf, 429.
Gorlosen, Dorf, 56.
Gorschendorf, Dorf, 65.
Goßfelden, Dorf, 271.
Gotthardts, Dorf, 306.
Gottsbühren, Dorf, 245.
Gotzenhain, Dorf, 387.
Grabow, Amt, 56.
— — Stadt, 53.
Gräfenhausen, Dorf, 379.
Grambke, Dorf, 484.
Grambow, Dorf, 55. 60.
Grandenborn, Dorf, 264.
Grantzien, Dorf, 88.
Grantzin, Dorf, 57. 64.
Grassellenbache, Dorf, 381.
Grebbin, Dorf, 57.
Grebenau, Stadt, 414.
Grebenau, Dorf, 255.
Grebendorf, Dorf, 262.
Grebenhain, Dorf, 420.
Grebenstein, Amt u. Stadt, 243.
Grein, Dorf, 382.
Gresse, Dorf, 64.
Gressow, Dorf, 57.
Greven, Dorf, 64.
Grevismühlen, Stadt, 53.
— — Amt, 56.
Griedel, Dorf, 424.
Griesheim, Dorf, 384.
Grifte, Dorf, 252.
Groben, Dorf, 530.
Grohsee, 76.
Gronau, Dorf, 326. 380.
Gropel, Dorf, 484.
Großalmerode, Stadt, 258.
Großauenheim, Dorf, 325.
Großbrüß, Dorf, 59.
Groß-Dabekow, Gut, 89.
Großeichen, Dorf, 423.
Großenbach, Dorf, 305.
Großen-Buseck, Gericht u. Dorf, 414.
Groß-Godems, Dorf, 59.
Großen-Grenz, Dorf, 66.
Großenhausen, Dorf, 329.
Großenlaasch, Dorf, 56.
Großenlinden, Stadt, 413.
Großenlüder, Amt u. Dorf, 304.
Großenlukow, Dorf, 66.
Großenritte, Dorf, 241.
Großentaft, Dorf, 306.
Großen-Tessien, Dorf, 70.
Großen-Upahl, Dorf, 65.
Großenwieden, Dorf, 268.
Großewinterheim, Dorf, 401.
Groß-Gerau, Stadt, 384.
Groß-Gienitz, Dorf, 66.
Großgumpen, Dorf, 389.
Großhausen, Dorf, 387.
Großkarben, Amt u. Marktfl. 418.
Großkrotzenburg, Dorf, 325.
Großlumda, Dorf, 419.
Großnenndorf, Bad, 420.
— — — Dorf, 270.

Groß-Pankow, Dorf, 69.
Groß-Poserin, Dorf, 57.
Groß-Raden, Dorf, 60.
Großrohrheim, Dorf, 387.
Groß-Salitz, Dorf, 55.
Großseelheim, Dorf, 283.
Groß-Trebbow, Dorf, 60.
Groß-Varcha, Dorf, 66.
Großvielen, Dorf, 59.
Groß-Wockern, Dorf, 65.
Großzimmern, Marktfl., 385.
Grove, Dorf, 270.
Grubenhagen, Dorf u. Schloß, 66.
Grünberg, Amt, 418.
— — Stadt, 419.
Grüneberg, Dorf, 67.
Grüneis, Dorf, 256.
Grüningen, Amt u. Stadt, 424.
Grünow, Dorf, 88.
Grüfen, Dorf, 281.
Grüſſelbach, Dorf, 307.
Grüſſow, Dorf, 57.
Grumbach, Dorf, 312. 388.
Grundheim, Dorf, 335.
Gudensberg, Amt u. Stadt, 252.
Güntherfürſt, Dorf, 389.
Güntherod, Dorf, 416.
Güntersblum, Marktfl., 401.
Günthersburg, Hof, 448.
Günzenau, Dorf, 426.
Güſtrow, Stadt, 61.
— — Amt, 65.
Güttersbach, Dorf, 389.
Gumpertsberg, Dorf, 388.
Gundersheim, Dorf, 402.
Gundheim, Dorf, 402.
Gunkelrode, Hof, 265.
Gunzberg, Berg, 271.
Guthmund, Dorf, 471.
Gurhagen, Dorf, 255.

H.

Haarbach, Dorf, 419.
Haarhauſen, Dorf, 419.
Haart, Berg, 293.
Habichtswald, Berg, 117. 218.
Habichtswalde, Dorf, 241.
Habitzheim, Amt u. Dorf, 388.
Hachhorn, Dorf, 278.
Hähnlein, Dorf, 387.
Hagenow, Stadt, 53.
— — Amt, 57.
Hahn, Dorf, 384.
Hahnenhorſt, Dorf, 57.
Hahnhuf, Hof, 264.
Haidau, Schloß, 257.
Haller, Dorf, 331.
Haina, Dorf, 251. 280. 281.
Hainchen, Dorf, 421.
Haingrund, Dorf, 388.
Haindorf, Dorf, 312.
Hainſtadt, Dorf, 385. 388.
Hainzell, Dorf, 304.
Haitz, Dorf, 331.
Halbersdorf, Hof, 257.
Hallenberg, Amt, 314.
— —, Ruine, 315.
Halmbach, Dorf, 389.
Halsdorf, Dorf, 284.
Haltenhof, Dorf, 304.
Hamm, Dorf, 400. 528.
Hambach, Hof, 259.
Hamburg, Hanſeſtadt, Entſtehung und Anwachs, 487. Anwachs des Gebiets, 498. Münze, Maaß, Gewicht, 499. Handelszuſtand, 500. Aufhaltung des Wachsthums und Wohlſtandes, 507. Staatsgebiet, Religion und wiſſenſchaftliche Verhältniſſe, 513. Verfaſſ., 515. Topogr., 523.

Hamburg, Stadt, 523.
— — Gebiet, 527.
Hamhausen, Dorf, 385.
Hammelbach, Dorf, 381.
Hammelsbach, Dorf, 389.
Hanau, Provinz, Lage, Größe, 315. Phyſiſche Beſchaffenheit, 317. Kultur, Kunſtfleiß, Handel, 318. Einwohner, 320. Prov. Verwaltung, Topographie, 321.
— — Kreis, Landgericht und Stadt, 322.
Hanauſche Hügel, 117.
Hardshauſen, Dorf, 420.
Harcheim, Dorf, 400.
Harle, Dorf, 256.
Harleshauſen, Dorf, 241.
Harmetz, Dorf, 303.
Harmsdorf, Dorf, 472.
Harmuthſachſen, Dorf, 259.
Harpertshauſen, Dorf, 385.
Harrelshauſen, Dorf, 380.
Hartershauſen, Dorf, 426.
Hartmannshain, Dorf, 420.
Hattmuthshauſen, Dorf, 264.
Harlenrod, Dorf, 416.
Harlenrod, Dorf, 386.
Harvſtehude, Dorf, 527.
Harz, Gebirge, 117.
Haſelſtein, Dorf, 305.
Haſſelförde Dorf, 88.
Haſſelroth, Dorf, 388.
Haßlahn, Dorf, 384.
Hattenbach, Dorf, 309.
Hattendorf, Dorf, 269.
Hattenrod, Dorf, 424.
Hattenrode, Dorf, 289.
Haßfeld, Stadt, 415.
Hann, Fluß, 117. 294.
Hanneck, Ruine, 309.
Hauſen, Dorf, 448.
Hauſſen, Dorf, 289. 419. 424.
Hausburg, Dorf, 304.
Havel, Fluß, 76.
Haymbrunn, Dorf, 389.
Haynbach, Dorf, 419.
Hayngrün, Dorf, 415.
Haynground, Dorf, 388.
Hebel, Dorf, 254.
Heblos, Dorf, 425.
Hebſtahl, Dorf, 389.
Hechtsheim, Dorf, 401.
Herkersdorf, Dorf, 423.
Hergheim, Dorf, 416.
Hernes, Dorf, 309.
Heidelbach, Dorf, 414.
Heidemühlen, Dorf, 89.
Heidenhäuſer Hammer, 287.
Heidesheim, Dorf, 401.
Heidſtedt, Hof, 252.
Heiligen-Geiſt, Hoſpital, 528.
Heiligenhagen, Dorf, 65.
Heiligenkreutz, Dorf, 304.
Heiligenroda, Dorf, 240.
Heiliger Damm, 11.
Heimbach, Dorf, 303.
Heimboldshauſen, Dorf, 310.
Heimershauſen, Dorf, 250.
Heimertshauſen, Dorf, 422.
Heiſebeck, Dorf, 245.
Heiſter, Berg, 220.
Heiſters, Dorf, 425.
Hekkelberg, Hof, 264.
Helden, Dorf, 262.
Heldenbergen, Dorf, 414.
Helfersdorf, Dorf, 333.
Hellmarshauſen, Stadt, 247.
Hellſtein, Dorf, 332.
Helmershof, Dorf, 313.
Helmhof, Dorf, 386.
Helpershain, Dorf, 423.
Heiſa, Dorf, 240.
Helterbach, Dorf, 334.

Hembach, Dorf, 388.
Hemmingshausen, Dorf, 420.
Henningerode, Dorf, 260.
Heppenheim, Amt u. Stadt, 381.
Heppenheim, Dorf, 400. 402.
Herbstein, Amt u. Stadt, 419.
Herchenhain, Dorf, 420.
Herfa, Dorf, 310.
Herft, Fluß, 294.
Herges, Dorf, 314.
Herges-Hallenberg, Dorf, 315.
Hergershausen, Dorf, 380.
Hergersdorf, Dorf, 422.
Hering, Stadt, 385.
Heringen, Marktfl., 310.
Herleshausen, Dorf, 264.
Hermannsberg, der, 293.
Hermannstein, Gerichtsort, 420.
Hermarode, Dorf, 258.
Herolz, Dorf, 335.
Herrenbreitungen, Marktfl., 313.
Herrenburg, Dorf, 90.
Herrenfahre, Dorf, 472.
Herrenwieck, Dorf, 472.
Herrnsheim, Marktfl., 402.
Hersfeld, Kreis u. Landgericht, 307.
— — Stadt, 308.
Hertingshausen, Dorf, 284.
Herzfeld, Dorf, 159.
Herzhausen, Dorf, 415. 440.
Herzwohlde, Dorf, 441.
Heskern, Dorf, 278.
Hespl, Gut, 89.
Heßelbach, Dorf, 389.
Hesselberg, Berg, 290.
Hesselbork, Dorf, 333.
Hesselrode, Dorf, 256.
Hessels, Dorf, 313.
Hessen, Churfürstenthum, Geschichte, 95. Lage, Gränzen, Größe, 113. Oberfläche, Abdachung, Boden, 113. Gebirge, 114. Flüsse, 116. Naturproducte, 119. Kultur des Bodens, Fabrikatur und Handel, 120. Münzen, Gewicht, 128. Einwohner, 129. Religionszustand, 137. Rechte des Churfürsten und der Dynastie, 140. Ständische Rechte, 144. Ritterorden, 149. Staatsverbaltung, 150. Finanzen, 176. Militär, 205. Rangordnung, 210. Topographie, 215.
Hessen, Großherzogthum, Allgemeine Uebersicht, Geschichte, Bestand, 343. Physische Beschaffenheit, 349. Naturproducte, 352. Einwohner, 353. Kultur des Bodens, 354. Kunstfleiß und Handel, 357. Staatsverfassung, 358. Oeffentlicher Unterricht, 369. Staatsverwaltung, 369. Staatsfinanzen, 371. Militärverfassung, 372. Topographie, 373.
Hessen-Homburg, Landgrafschaft, Name, Lage, Größe, 426. Physische Beschaffenheit, Kultur, Kunstfleiß, Handel, 427. Einwohner, Staatsverfassung, 428. Topographie u. Staatsverwaltung, 429.
Hessenstein, Ruine u. Hof, 281.
Heßloch, Dorf, 400.
Heßlingen, Dorf, 269.
Hetzbach, Dorf, 389.
Heubach, Dorf, 339. 386.
Heuchelheim, Gericht u. Dorf, 413.
Heuchelheim, Dorf, 416.

Heusenstam, Schloß, 365.
Hillesheim, Dorf, 403.
Hilmes, Dorf, 310.
Hiltersklingen, Dorf, 389.
Himbach, Dorf, 414.
Himmelsberg, Dorf, 284.
Hinkelhof, Dorf, 335.
Hinrichshagen, Dorf, 88.
Hinterbach, Dorf, 389.
Hinterklingen, Dorf, 381.
Hintersteina, Dorf, 335.
Hirschberg, Hof, 258.
Hirschhorn, Amt u. Stadt, 382.
Hirzenhain, Dorf, 421.
Hirzberg, Hof, 289.
Hitzerode, Dorf, 263.
Hitzkirchen, Dorf, 422.
Hochheim, Dorf, 402.
Hochstadt, Marktfl., 325.
— — Dorf, 386.
Hochstetten, Dorf, 387.
Höchst, Gerichtsort, 415.
— Hoheitsamt, 387.
— Marktfl., 388.
Höhnebach, Dorf, 265.
Höllerbach, Dorf, 388.
Hörgenau, Dorf, 426.
Höringhausen, Dorf, 420.
Hof, Dorf, 241. 417.
Hofaschenbach, Dorf, 305.
Hofbieber, Dorf, 303.
Hofgeismar, Kreis, Amt und Stadt, 242.
Hofgeismar, Bad, 118.
Hofheim, Dorf, 382.
— — Hospital, 381.
Hohberg, Dorf, 389.
Hohe-Burg, Berg, 10.
Hoheburg, Schloß, 69.
Hohenborn, Dorf, 250.
Hohen-Demzin, Dorf, 66.
Hoheneiche, Dorf, 263.
Hohenfeld, Dorf, 60.
Hohenhorst, Dorf, 270.
Hohenkirchen, Dorf, 57. 244.
Hohen-Mistorf, Dorf, 65.
Hohen-Pritz, Dorf, 54.
Hohenrode, Dorf, 268.
Hohen-Spechtz, Dorf, 65.
Hohenstein, Dorf, 330.
Hohenstützen, Dorf, 402.
Hohen-Wangelin, Dorf, 57.
Hohen-Wieschen, Dorf, 59.
Hohenzell, Dorf, 335.
Hohenzieritz, Schloß, 89.
Hohewarte, Dorf, 471.
Hohlebom, Dorf, 312.
Hoingen, Dorf, 419.
Hollenbeck, Dorf, 472.
Hollerland, Gericht, 484.
Holsteinthor, Dorf, 471.
Holsteinthorbezirk v. Lübeck, 472.
Holzburg, Dorf, 268.
Holzhausen, Dorf, 245. 254. 283. 415. 423.
Holzheim, Dorf, 389 424.
Holzmühl, Dorf, 426.
Homberg, Amt u. Stadt, 419.
Homberg, Kreis, Landgericht u. Stadt, 253.
Hombressen, Dorf, 243.
Homburg, Herrschaft u. Stadt, 429.
Homertshausen, Dorf, 415.
Homsdorf, Dorf, 528.
Hopfgarten, Dorf, 422.
Hopfmannsfeld, Dorf, 426.
Horas, Dorf, 303.
Horbach, Dorf, 329.
Horchheim, Dorf, 402.
Horn, Dorf, 528.
Hornbach, Dorf, 386.
Hornstorf, Dorf, 59.
Horst, Gut, 90.
Horsten, Dorf, 271. 472.

Hofenfeld, Dorf, 304.
Hoßbach, Dorf, 284.
Hubenthal, Schloß, 258.
Hügesheim, Dorf, 385.
Hülshoff, Dorf, 416.
Hümme, Dorf, 243.
Hünfeld, Kreis, Amt u. Stadt, 305.
Hüttenberg, Amt, 419.
Hüttenfeld, Dorf, 382.
Hüttengeläß, Dorf, 331.
Hüttenthal, Dorf, 389.
Hüxterthor, Dorf, 471.
Hummetroth, Dorf, 388.
Hundelshausen, Dorf, 258.
Hundsrücken, Berg, 218.
Hungen, Amt u. Stadt, 424.
Hutten, Dorf, 335.

J.

Jabel, Dorf, 57.
Jäger, grüner, Dorf, 57.
Jathensee, 76.
Jatzke, Gut, 89.
Iba, Dorf, 265.
Ibra, Dorf, 289.
Jesar, Dorf, 57.
Jesberg, Amt u. Marktfl., 253.
Jesow, Dorf, 59.
Ilbenstadt, Herrschaft, 417.
Ilnhausen, Dorf, 421.
Ilsdorf, Dorf, 419. 425.
Immichenhain, Dorf, 288.
Ingenheim, Dorf, 387.
Inheiden, Dorf, 425.
Inselsberg, 114. 293.
Ihrdensdorf, Dorf, 64.
St. Johannis, Klostergebiet, 527.
Johannisberg, Dorf, 303.
— — Berg, 327.
Johannisstift, 467.
Johanniswiek, Hof, 259.
Josbach, Dorf, 284.
Jossa, Dorf, 304. 336.
Israelsdorf, Dorf, 471.
Isenburgsche Aemter, 387. 41 415. 416. 422.
Istha, Dorf, 249.
Itter, Fluß, 406.
— Amt, 420.
Jugenheim, Dorf, 401.
Ivenack, Dorf u. Amt, 67.
Ivendorf, Dorf, 472.

K.

Käbelik, See, 76.
Kahlenberg, Hof, 349.
Kahlstedt, Dorf, 386.
Kalbe, Felsgruppe, 116.
Kalkhorst, Dorf, 57.
Kambs, Dorf, 65.
Kammerbach, Dorf, 262.
Kammin, Dorf, 65. 89.
Kampz, Dorf, 67.
Karbow, Dorf, 57.
Karenzin, Dorf, 59.
Karlow, Dorf, 90.
Karlsberg, Berg, 117. 218.
Kalbsburg, Gut, 252.
Karlsdorf, Dorf, 243.
Karlshof, Hof, 379.
Karthaus, Hof, 256.
Karwitz, Dorf, 88.
Kaspau, Fluß, 220.
Kaßdorf, Dorf, 254.
Kaffebade, Dorf, 57.
Katharinhagen, Dorf, 269.
Kathus, Dorf, 309.
Kaulstoß, Dorf, 420.
Kavelstorf, Dorf, 65.
Kefenrode, Dorf, 421.
Kehlbach, Dorf, 416.
Kellbach, Dorf, 389.
Keller, Gebirg, 271.

Kelsterbach, Amt 382.
— Alt- u. Neu-, Dörfer, 382.
Kemmerzell, Dorf, 303.
Kempfenbrun, Dorf, 330.
Kempten, Dorf, 400.
Kerbesdorf, Dorf, 332.
Kermes, Weiler, 306.
Kerspenhausen, Dorf, 309.
Kerzell, Dorf, 303.
Kesselbach, Dorf, 413.
Kesselstadt, Dorf, 325.
Kessin, Dorf, 65.
Kestrich, Gericht, 423.
Kettenheim, Dorf, 399.
Kiewe, Dorf, 67.
Kilianstedten, Dorf, 325.
Kimmbach, Dorf, 388.
Kimmkuppe, Berg, 293.
Kinth, Dorf, 57.
Kinzig, Fluß, 118. 317.
Kirchhain, Kreis u. Amt, 282.
— — Stadt, 283.
Kirchbeerfurt, Amt u. Dorf, 388.
Kirchberg, Dorf, 252. 413.
Kirchbracht, Dorf, 334.
Kirchbrombach, Dorf, 388.
Kirchdetmold, Dorf, 241.
Kirchenlotheim, Dorf, 420.
Kirchen-Rosien, Dorf, 65.
Kirchgöns, Dorf, 419.
Kirchhasel, Dorf, 305.
Kirchheim, Dorf, 309.
Kirchhuchting, Dorf, 484.
Kirchkogel, Dorf, 64.
Kirchmelsow, Dorf, 54.
Kirchpauna, Dorf, 241.
Kirchrod, Dorf, 430.
Kirchwerder, Dorf, 529.
Kirchwers, Dorf, 278.
Kirdorf, Stadt, 422.
Kirschhausen, Dorf, 382.
Kitzkammer, Höhle, 115.
Kladow, Dorf, 55.
Kladrum, Dorf, 57.
Klaver, Dorf, 65.
Kleestadt, Dorf, 380.
Klein, Fluß, 272.
Kleinalmerode, Dorf, 258.
Kleinauheim, Dorf, 385.
Kleinenglis, Dorf, 252.
Kleinensee, Dorf, 310.
Klein-Felda, Dorf, 423.
Klein-Gerau, Dorf, 384.
Klein-Gladenbach, Dorf, 417.
Kleingronau, Dorf, 472.
Kleinhausen, Dorf, 383.
Kleinkotzenburg, Dorf, 385.
Kleinlüder, Dorf, 304.
Kleinrod, Dorf, 423.
Kleinrohrheim, Dorf, 381.
Kleinschmalkalden, Dorf, 314.
Kleinseelheim, Dorf, 283.
Kleinsteinheim, Dorf, 385.
Kleinumstadt, Dorf, 385.
Kleinvach, Dorf, 260.
Klein-Welzheim, Dorf, 385.
Kleinzimmern, Dorf, 380.
Klinken, Dorf, 54.
Klittendorf, Dorf, 66.
Klösberg, Dorf, 332.
Kloppenheim, Marktfl., 423.
Kloster-Heina, Dorf, 281.
Klüß, Dorf, 59.
Klütz, Flecken, 56.
Klützerort, Dorf, 56.
Knickhagen, Dorf, 241.
Knoden, Dorf, 382.
Kocherbach, Dorf, 381.
Köddingen, Dorf, 423.
Kölbe, Dorf, 277.
Köllsbach, Dorf, 388.
Kölzau, Dorf, 65.
Kölzenhain, Dorf, 423.

König, Amt u. Marktfl., 388.
Königsberg, Amt u. Stadt, 420.
Königsstädten, Dorf, 384.
Königswald, Dorf, 267.
Köpelin, Stadt, 53.
Köppern, Dorf, 429.
Körchow, Dorf, 60.
Körle, Dorf, 255.
Kohden, Dorf, 421.
Kohlenstädt, Dorf, 268.
Kotelow, Gut, 89.
Kraack, Dorf, 57.
Krackow, Stadt, 62.
Krackower-See, 12.
Kräbberg, Dorf, 389.
Krankenhagen, Dorf, 268.
Kreibach, Dorf, 386.
Krempelstorf, Dorf, 472.
Kressenbach, Dorf, 335.
Kreutzberg, Marktfl., 310.
Kreutzelbach, Hof, 305.
Kreyen, Dorf, 57.
Krickow, Dorf, 89.
Kriegsheim, Dorf, 402.
Kritzkow, Dorf, 65.
Krockelbach, Dorf, 381.
Kronsforte, Dorf, 471.
Krüsolin, Dorf, 88.
Krumbach, Dorf, 416. 240.
Krumbeck, Dorf, 472.
Krummesse, Dorf, 471.
Kücknitz, Dorf, 479.
Kümmel, Dorf, 67.
Kürblack, Dorf, 59.
Kürnheim, Amt u. Marktfl., 382.
Kuhblonk, Dorf, 89.
Kuhlen, Vorstadt, 270.
Kuhlrade, Dorf, 65.
Kuhmannsheide, Hof, 255.
Kummrower See, 12.
Kuppentin, Dorf, 57.

L.

Laar, Dorf, 250.
Labussee, 76.
Lachswehre, Dorf, 471.
Lämmerspiel, Dorf, 385.
Laertz, Dorf, 64.
Lage, Stadt, 62.
— Dorf, 65.
Lahn, Fluß, 118. 272. 406.
Laibolz, Dorf, 307.
Lambertheim, Amt u. Flecken 382.
Lambrechtshagen, Dorf, 55.
Landeck, Schloß, 310.
Landenaw, Dorf, 389.
Landenhausen, Gerichtsdorf, 45
Landgraben, Fluß, 76. 374.
Landskron, Burg, 401.
Langd, Dorf, 421.
Langen, Dorf, 382.
Langendiebor, Dorf, 303.
Langenbrombach, Dorf, 338. 38
Langendiebach, Dorf, 332.
Langendorf, Dorf, 284.
Langenschwarz, Dorf, 306.
Langensebold, Gericht u. Marktfl 331.
Langenstein, Dorf, 283.
Langenthal, Dorf, 247.
Langgöns, Dorf, 419.
Langsdorf, Dorf, 424.
Langstadt, Dorf, 380.
Langwaden, Dorf, 387.
Lanken, Dorf, 57.
Lantzenhain, Dorf, 426.
Lanzingen, Dorf, 329.
Lardenbach, Dorf, 425.
Laubach, Amt u. Stadt, 424.
Laubenheim, Dorf, 401.
Laudenbach, Dorf, 314.
Laudenbacher Thal, 294.

Lauerbach, Dorf, 388.
Lautenbach, Dorf, 259. 264.
Lautenhausen, Dorf, 310.
Lautenweschnitz, Dorf, 381.
Lauter, Dorf, 419.
Lauterbach, Amt u. Stadt, 423.
Lautern, Dorf, 380.
Leeheim, Dorf, 381.
Lehnheim, Dorf, 419.
Lehrbach, Dorf, 422.
Leidenhofen, Dorf, 278.
Leidhecken, Dorf, 416.
Leisenroth, Dorf, 334.
Leihgestern, Dorf, 419.
Leimbach, Dorf, 307.
Leimsfeld, Dorf, 286.
Leine, Fluß, 220.
Leisa, Dorf, 415.
Leiselheim, Dorf, 402.
Leisenwald, Dorf, 333.
Lenderscheid, Dorf, 286.
Lengers, Dorf, 310.
Lengfeld, Dorf, 386.
Lese, Fluß, 118.
Leusberg, Berg, 293.
Leusel, Gerichtsdorf, 422.
Leussow, Dorf, 56.
Levin, Dorf, 64.
Lich, Hoheitsamt u. Stadt, 424.
Lichtenau, Amt u. Stadt, 259.
Lichtenberg, Amt u. Burg, 383.
Lichtenberg, Gut, 89.
Lichtenhagen, Dorf, 55.
Liebenau, Stadt, 243.
Lieblos, Dorf, 331.
Liederbach, Dorf, 422.
Liepen, Dorf, 66.
Lindenstruth, Dorf, 419.
Lindheim, Gerichtsort, 414.
Lingelbach, Dorf, 288.
Linkwegen, Dorf 269.
Linnenbach, Dorf, 381.
Lippoldsberg, Marktfl., 247.
Liscleid, Dorf, 287.
Lispenhausen, Domaine, 265.
Lißberg, Amt u. Stadt, 420.
Litzel, Weiler, 329.
Litzelbach, Dorf, 381.
Lörbach, Dorf, 386.
Löwenstein, Dorf, 253.
Löwenstein-Wertheim'sche Aemter, 388.
Lohlbach, Dorf, 281.
Lohmen, Dorf, 64.
Lohne, Dorf, 252.
Lohra, Dorf, 278.
Lohrhaupten, Dorf, 329.
Loitz, Dorf, 60.
Lolar, Gericht u. Dorf, 413.
Londorf, Gericht u. Dorf, 413.
Loosshausen, Dorf, 286.
Lorsch, Amt u. Marktfl., 383.
Losse, Fluß, 219.
Louisendorf, Dorf, 280.
Lucie, See, 76.
Ludwigseck, Dorf, 266.
Ludwigslust, Marktfl. u. Amt, 56.
Ludwigsstein, Schloß, 258.
Lübeck, Hansestadt, alte Entstehung und politische Schicksale, 451. Staatsgebiet, 454. Handel, und Rückerinnerungen aus der Periode der Teutschen Hanse, 455. Münzfuß, Maaß und Gewicht, 463. Verfassung, 464. Topographie, 466.
— — Stadt, 466.
Lübecker Gebiet, 471.
Lüblow, Dorf, 59.
Lübow, Dorf, 59.
Lübsen, Dorf, 59. 65.
Lübtheen, Flecken, 57.

Lübz, Stadt, 53.
— Amt, 57.
Lüder, Fluß, 117. 294.
Lüdershagen, Dorf, 65.
Lüssow, Dorf, 65.
Lüstenfeld, Dorf, 264.
Lüttenmark, Dorf, 64.
Lützelbach, Dorf, 383. 388.
Lützelhausen, Dorf, 328.
Lützelrimbach, Dorf, 380.
Lufeld, Dorf, 417.
Lumbde, Fluß, 272.

M.

Maar, Dorf, 425.
Maberzell, Dorf, 303.
Mächlos, Dorf, 289.
Mackenheim, Dorf, 386.
Mackenzell, Dorf, 305.
Maden, Dorf, 252.
Mäsling, Dorf, 471.
Mäuswinkel, Dorf, 334.
Magdlos, Dorf, 305.
Maibach, Dorf, 418.
Main, Fluß, 118. 351.
Mainflingen, Dorf, 385.
Mainz, Canton u. Stadt, 396.
Mainzlar, Dorf, 413.
Malchen, Berg, 350.
Malchen, Dorf, 387.
Malchin, Stadt, 62.
Malchinersee, 12.
Malkendorf, Dorf, 472.
Malkow, Stadt, 53.
Malkowersee, 13.
Malsburg, Landgut, 250.
Malsfeld, Dorf, 255.
Mannsbach, Dorf, 307.
Marbach, Dorf, 303.
Marborn, Dorf, 332.
Marburg, Kreis, 275.
Marburg, Landgericht u. St 276.
Margarethenhuhn, Dorf, 3
Marienborn, Amt u. Sch 414.
Marienborf, 244.
Marienhagen, Dorf, 420.
Marienrode, 254.
Marjoß, Dorf, 335.
Markobel, Dorf, 325.
Marlow, Stadt, 62.
Marnitz, Dorf u. Amt, 69.
Massenheim, Dorf, 346.
Massow, Dorf, 67
Mater combinata, Dorf,
Maulbach, Dorf, 419.
Maurin, Fluß, 76.
Mausethurm, der, 400.
Mecklar, Dorf, 265.
Meerholz, Amt u. gräfl burgisches Gericht, 330.
— — Flecken, 331.
Meiches, Dorf, 422.
Meinbressen, Dorf, 244.
Meisenheim, Herrschaft u. Sta 429.
Meisner, Berg, 115.
Mecklenburg-Schwerin, Gesch te, 3—9. Lage, Gränzen, G ße, 10. Physische Beschaf heit, 10 Kultur des Bo und Landwirthschaft, 14. Kl fleiß, 25. Handel, 27. M zen, Maaß, Gewicht, 30. wohner, 32. Staatsverfass 36. Staatsverwaltung, Finanzen, 48. Militär, Topographie, 50.
Mecklenburg-Strelitz, Geschic 73. Lage, Gränzen, Gr 75. Physische Beschaffenheit, Kultur des Bodens, 76. Kul

fleiß und Handel, 78. Einwohner, 80. Staatsverfaſſung, 82. Staatsverwaltung, 84. Finanzen, Militär, Topographie, 86. Literatur, 91.
Meklenburg, Flecken u. Amt, 57.
Meklenburgſcher Kreis, 50.
Melbach, Dorf, 417.
Melchershauſen, Dorf, 256.
Mellnau, Dorf, 279.
Melſungen, Kreis, 254.
— — Amt u. Stadt, 255.
Melz, Dorf, 67.
Mengelbach, Dorf, 380.
Mengsberg, Dorf, 287.
Mengshauſen, Dorf, 309.
Merchheim, Dorf, 430.
Merkenfritz, Dorf, 421.
Merlau, Dorf, 419.
Merrhauſen, Dorf, 251.
Merzhauſen, Dorf, 286.
Meſſel, Dorf, 379.
Meſſenhauſen, Dorf, 380.
Meſtlin, Dorf, 64.
Meteln, Dorf, 59.
Metz, Dorf, 252.
Metzlos, Dorf, 426.
Metzlosgehag, Dorf, 426.
Michelau, Dorf, 421.
Michelbach, Dorf, 277. 422.
Michelsberg, Dorf, 286.
Michelsrombach, Dorf, 306.
Michelſtadt, Amt u. Stadt, 389.
Mildenitz, Flecken, 12.
Mirow, Amt u. Flecken, 88.
Miſtorf, Dorf, 65.
Mitow, Dorf, 59.
Mittelechtern, Dorf, 382.
Mittelgrund, Dorf, 415.
Mittelhof, Dorf, 256.
Mittelkalbach, Dorf, 305.
Mittelkintzig, Dorf, 388.
Mittelſchmalkalden, Dorf, 312.
Mittelſarmen, Dorf, 421.
Mittelſinn, Dorf, 336.
Mittelſtille, Dorf, 312.
Mitterode, Dorf, 263.
Mittershauſen, Dorf, 382.
Mockſtadt, Amt, 416.
Modau, Fluß, 374.
Möderitz, Dorf, 56.
Möllenbeck, Dorf, 268.
Mölsheim, Dorf, 402.
Mönchsbruch, Dorf, 304.
Mörfelden, Dorf, 382.
Mörlenbach, Dorf, 386.
Mörlhauſen, Dorf, 257.
Mohrloſen, Dorf, 484.
Moiſale, Dorf, 59.
Moiſcheid, Dorf, 287.
Molkenberg, Berg, 271.
Mollen, Dorf, 66.
Mollenbeck, Dorf, 56.
Mombach, Dorf, 401.
Momberg, Dorf, 285.
Mommernheim, Dorf, 402.
Monsbach, Dorf, 386.
Monsheim, Dorf, 402.
Monzernheim, Dorf, 400.
Moorburg, Dorf, 528.
Moorenfleth, Dorf, 528.
Moorwerder, Inſel und Dorf, 528.
Moritzſtein, Schloß, 422.
Morles, Dorf, 305.
Mornshauſen, Dorf, 415. 416.
Morſtadt, Dorf, 402.
Mosbach, Dorf, 385.
Mosborn, Dorf, 330.
Mottgers, Dorf, 335.
Motzfeld, Dorf, 310.
Muchow, Dorf, 59.
Münchenheim, Dorf, 424.
Münchleuſel, Dorf, 414.

Mühlenbeck, Dorf, 90.
Mühlen-Eichsen, Dorf, 59.
Mühlenthorbezirk v. Lübeck, 471.
Mühlheim, Dorf, 385.
Mühlheim, Schloß, 423.
Mümmling, Dorf, 388.
Münchhausen, Dorf, 279.
Münster, Dorf, 387. 418.
Müntzenberg, Stadt, 418.
Mürizsee, 13.
Mues, Dorf, 304.
Muhlbach, Dorf, 266.
Mummendorf, Dorf, 56.
Mummling, Fluß, 351. 374.

N.

Näherstille, Dorf, 312.
Nahe, Fluß, 301. 427.
Nassenerfurth, Dorf, 254.
Nauheim, Marktfl., 327.
Nauheim, Dorf, 382.
Naumburg, Amt u. Stadt, 250.
Naumburg, Schloß, 326.
Naunheim, Dorf, 420.
Nauses, Dorf, 329.
Nebelfluß, 12.
Neckar, Fluß, 351.
Neckarhausen, Dorf, 382.
Neckarsteinach, Stadt, 382.
Neese, Dorf, 56.
Neyndorf, Bad, 119.
Rentershausen, Dorf, 265.
Nesselberg, 220.
Nesselröden, Dorf, 264.
Netra, Amt u. Flecken, 263.
Neubrandenburg, Stadt, 87.
Neu-Buckow, Stadt, 52.
Neuburg, Dorf, 59.
Neudemin, 89.
Neuenberge, Dorf, 303.
Neuengronau, Dorf, 335.
Neuenhasslau, Dorf, 331.
Neuenkirchen, Dorf, 60. 68.
Neuenstein, Schloß, 266.
Neuewerk, Insel, 530.
Neuhausen, Dorf, 402.
Neuhof, Amt u. Dorf, 304.
Neuhoff, Dorf, 472.
Neu-Isenburg, Dorf, 387.
Neukalden, Stadt, 62.
— — Amt, 65.
Neukelsterbach, Dorf, 382.
Neukirchen, Amt u. Stadt, 28
Neukirchen, Dorf, 307.
Neukloster, Dorf u. Amt, 70.
Neumeiepey, Gut, 89.
Neumerschen, Dorf, 257.
Neuschloß, Dorf, 382.
Neuschmieden, Dorf, 333.
Neustadt, Stadt, 53.
— — Amt, 59.
Neustadt, Amt u. Stadt, 2
Neustadt, Stadt in der R
nau, 388.
Neustebel, Dorf, 302.
Neustrelitz, Stadt, 87.
Neuwiedermal, Dorf, 332.
Nidda, Amt, 420.
— — Stadt, 421.
— — Fluß, 118. 317. 351.
Nidder, Fluß, 351.
Niedenstein, Stadt, 252.
Niederamstadt, Marktfl., 38
Niederaula, Marktfl., 308.
Niederbaumbach, Dorf, 430.
Niederbeerbach, Dorf, 384.
Niederheisheim, Dorf, 254.
Nieder-Breitenbach, 422.
Niederbüssau, 471.
Niederdieten, Dorf, 417.
Niederdorfelden, Dorf, 325.
Niederdüngebach, Dorf, 262.
Niedereisenhausen, Dorf, 417.
Niederelsungen, Dorf, 249.

dererlenbach, Dorf, 448.
dereschbach, Dorf, 423.
derflörsheim, Dorf, 402.
derflorstadt, Dorf, 416.
dergamim, Dorf, 529.
dergemünden, Dorf, 419.
dergrünzebach, Dorf, 286.
dergründau, Dorf, 331.
derhessen, Provinz, Namen, Lage, Größe, 217. Physische Beschaffenheit, 217. Kultur, Kunstfleiß, Handel, 220. Topographie, 228.
derhilbersheim, Dorf, 401.
derhörlen, Dorf, 417.
derhone, Dorf, 263.
deringelheim, Marktfl., 401.
derjossen, Dorf, 309.
derissigheim, Dorf, 325.
derkallbach, Dorf, 305
derkaufungen, Dorf, 240.
derkinzig, Dorf, 388.
derklein, Dorf, 283.
Niederklingen, Dorf, 388.
Niederliebersbach, Dorf, 386.
Niederlistingen, Dorf, 250.
Niedermeiser, Dorf, 244.
Niedermittlau, Dorf, 331.
Niedermockstadt, Marktfl., 416.
— — — — Dorf, 416.
Niedermöllrich, Dorf, 256.
Niedermörlen, Dorf, 418.
Niedermoos, Dorf, 426.
Niedernorke, Dorf, 420.
Niederoffleiden, Dorf, 419.
Niederohmen, Gerichtsdorf, 419.
Niederolm, Canton u. Marktfl., 400.
Niederrad, Dorf, 448.
Niederrode, Dorf, 380.
Niederrodenbach, Dorf, 325.
Niederrosphe, Dorf, 279.
Niederroßbach, Dorf, 418.
Niedersaulheim, Dorf, 403.
Niederseemen, Dorf, 421.
Niederstoll, Dorf, 426.
Niederurf, Dorf, 253.
Niederursel, Dorf, 423. 448.
Niederviehland, Gericht, 484.
Niederwald, Dorf, 283.
Niederwalgern, Dorf, 278.
Niederweidbach, Dorf, 420.
Niederweisel, Amt u. Dorf, 424.
Niederwiesen, Dorf, 399.
Niederwollstadt, Amt u. Marktfl., 417.
Niederzell, Dorf, 335.
Niederzweren, Dorf, 241.
Niedewitzhausen, Dorf, 262.
Niemark, Dorf, 471.
Niendorf, Dorf, 471.
Nienhusen, Dorf, 471.
Nierstein, Marktfl., 401.
Nieß, Fluß, 219.
Noddenhof, Meierey, 243.
Nösberts, Dorf, 425.
Norbeck, Dorf, 278.
Nordheim, Dorf, 382.
Nordshausen, Dorf, 241.
Nossentin, Dorf, 65.
Nostorf, Dorf, 64.
Nussen, Dorf, 472.

O.

Obbornhofen, Dorf, 424.
Oberau, Dorf, 414.
Oberabtsteinach, Dorf, 386.
Oberasphe, Dorf, 415.
Oberaufhausen, Dorf, 306.
Oberaula, Amt, 288.
— — Marktfl., 288.
Ober-Baumbach, Dorf, 430.
Oberbeerbach, Dorf, 387.
Oberbessingen, Dorf, 24.

Oberbimbach, Dorf, 304.
Ober-Breitenbach, Dorf, 422.
Oberbüſſau, Dorf, 471.
Oberdieten, Dorf, 417.
Oberdorfelden, Dorf, 325.
Oberdüngebach, Dorf, 262.
Obereiſenhauſen, Dorf, 417.
Oberellenbach, Dorf, 265.
Oberelſungen, Dorf, 250.
Obererlenbach, Dorf, 342.
Oberefchbach, Dorf, 423.
Oberfinkenbach, Dorf, 389.
Oberflörsheim, Dorf, 402.
Oberflorſtadt, Dorf, 416.
Obergleen, Dorf, 422.
Obergränzebach, Dorf, 286.
Oberhambach, Dorf, 382.
Oberhauna, Dorf, 309.
Oberheſſen, Großherzogl. Provinz, Lage, Name, Größe, 404. Beſchaffenheit, 405. Kultur, Kunſtfleiß, Handel, 407. Einwohner und Provinzialverwaltung, 409. Standesherren, 410. Topographie, 412.
Oberheſſen, Churheſſiſche Provinz, Name, Lage, Größe, phyſiſche Beſchaffenheit, 271. Kultur, Kunſtfleiß, Handel, 272. Einwohner, 274. Provincielle Verfaſſung, 275. Topographie, 275.
Oberhilbersheim, Dorf, 403.
Oberhörgern, Dorf, 424.
Oberhone, Dorf, 263.
Oberhorlen, Dorf, 417.
Oberhotzbach, Dorf, 334.
Oberhülſa, Dorf, 254.
Oberingelheim, Cant. u. Marktfl., 401.
Oberiſſigheim, Dorf, 325.
Oberkallbach, Dorf, 335.
Oberkaufungen, Marktfl., 234.
Oberkinzig, Dorf, 388.
Oberklingen, Dorf, 388.
Oberlais, Dorf, 421.
Oberlaubenbach, Dorf, 382.
Oberlenzbach, Dorf, 389.
Oberliſtingen, Dorf, 250.
Obermockſtadt, Dorf, 416.
Obermöllerich, Dorf, 251.
Obermörlen, Dorf, 418.
Obermoſen, Dorf, 389.
Obermummbach, Dorf, 386.
Obernauſes, Dorf, 388.
Obernburg, Dorf, 420.
Oberneuenland, 484.
Oberneuſtadt, Stadt, 229.
Oberngeis, Dorf, 309.
Obernhauſen, Dorf, 383.
Obernjoſſa, Dorf, 289.
Obernkirchen, Amt u. Stadt, 269.
Obernſuhl, Dorf, 265.
Oberoffleiden, Dorf, 419.
Oberohmen, Gerichtsdorf, 43
Oberolm, Dorf, 400.
Oberrad, Dorf, 448.
Oberramſtadt, Dorf, 384.
Oberreichenbach, Dorf, 334.
Oberriexingen, Dorf, 253.
Oberrode, Dorf, 380.
Oberroßbach, Dorf, 418.
Oberſcharbach, Dorf, 381.
Oberſchmitten, Dorf, 421.
Oberſchönau, Dorf, 315.
Oberſchönmattenbach, Dorf, 38
Oberſchönmattenwag, 382.
Oberſeemen, Dorf, 421.
Oberſeibertenrod, Dorf, 423.
Oberſinn, Dorf, 336.
Oberſorg, Dorf, 422.
Oberſteinheim, Stadt, 385.
Oberſteten, Dorf, 429.

urf, Dorf, 253.
-Viehland, Gowgericht, 483.
völmar, Dorf, 241.
vorſchütz, Dorf, 252.
walgern, Dorf, 278.
wegfurt, Dorf, 426.
weidbach, Dorf, 420.
weimar, Dorf, 277.
werba, Dorf, 420.
widdersheim, Dorf, 422.
wöllſtadt, Dorf, 418.
zell, Dorf, 336.
enwerder, Dorf, 528.
nheim, Dorf, 400.
adt, Dorf, 417.
hauſen, Dorf, 413.
ſachſen, Dorf, 307.
wald, Gebirge, 359.
nheim, Stadt, 399.
elsheim, Dorf, 245.
, Dorf, 424.
mannshauſen, Dorf, 263.
nbach, Amt u. Stadt, 387.
nhauſen, Dorf, 250.
nheim, Dorf, 399.
nthal, Dorf, 387.
ein, Dorf, 402.
, Fluß, 118. 272.
es, Dorf, 285.
dorf, Dorf, 271.
rben, Dorf, 418.
endorf, Amt u. Stadt, 268.
ſtete, Dorf, 528.
n, Dorf, 389.
enheim, Canton u. Stadt,
1.
enrod, Dorf, 414.
ershofen, Dorf, 418.
eshauſen, Dorf, 415.
herode, Dorf, 262.
enberg, Amt u. Stadt, 421.
nheim, Dorf, 417.
Oſtendorf, Dorf, 268.
Oſtheim, Dorf, 325. 418.
Oſthofen, Marktfl., 399.
Otterbach, Dorf, 419.
St. Ottilie, Colonie, 259.
Ottrau, Dorf, 288.
Ottweiler, Stadt, 430.
Otzberg, Amt, 385.
— — Feſtung, 386.

P.

Paars, Dorf, 59.
Pabelügge, Dorf, 472.
Pagelſee, 76.
Pakentin, Dorf, 55.
Pampow, Dorf, 59.
Parchim, Stadt, 52.
Parchimer See, 52.
Partenheim, Dorf, 403.
Parum, Dorf, 60. 68.
Paſſel, Dorf, 54.
Peene, Fluß, 5 12.
Pekkatel, Dorf, 59.
Penzlin, Stadt, 62.
Petersberg, Berg, 116. 303.
— — Schloß, 309.
Peterweil, Dorf, 423.
Petſchow, Dorf, 65.
Perlin, Dorf, 60.
Pfaffenbeerfurt, Dorf, 381.
Pfaffenhof, Dorf, 326.
Pfeddersheim, Canton u. Marktfl., 402.
Pferdsheim, Dorf, 415.
Pfiefe, Fluß, 118.
— Dorf, 257.
Pfifflingheim, Dorf, 402.
Pfirſchbach, Dorf, 388.
Pforbt, Dorf, 426.
Pfrimm, Fluß, 351. 390.
Pfungſtadt, Amt u. Flecken, 383.

Philippinenburg, 249.
Philippinendorf, 249.
Philippinenthal, 249.
Philippseck, Amt, 418.
Philippseich, Amt, 387.
Philipsruhe, Schloß, 325.
Philipsthal, Marktfl., 310.
Picher, Dorf, 57.
Pilgerzell, Dorf, 303.
Pinnow, Dorf, 54.
Plgnitz, Dorf, 402.
Plan, Stadt, 62.
— Amt, 65.
Planerſee, 13. 62.
Plate, Dorf, 59.
Pöhl, Dorf u. Amt, 70.
— Inſel, 59.
Pöpkendorf, Dorf, 472.
Pötzen, Dorf, 269.
Poggenſee, Dorf, 472.
Pohlgons, Dorf, 419.
Polchow, Dorf, 65.
Prängesheim, Dorf, 326.
Praunheim, Marktfl., 327.
Preſtin, Dorf, 60.
Prillwitz, Gut, 89.
Pritzier, Dorf, 60.
Proſecken, Dorf, 56.

Q.

Qualitz, Dorf, 68.
Queck, Dorf, 426.
Queckborn, Dorf, 419.
Quentel, Fluß, 118.
— — Dorf, 259.
Quiller, Berg, 218.
Quotzhauſen, Dorf, 417.

R.

Rabenauſche Gerichte, 413.
Rabenſtein, Dorf, 322.
Rabolzhauſen, 266.
Rachelshauſen, Dorf, 416.
Radegaſt, Fluß, 12.
Radheim, Dorf, 385.
Radmühl, Dorf, 426.
Raduhn, Dorf, 54.
Raibach, Dorf, 385. 388.
Rainrod, Dorf, 414. 422.
Ramholz, Dorf, 335.
Ramrod, Amt u. Stadt, 4
Ransbach, Dorf, 310.
Ranſtadt, Marktfl., 421.
Raßdorf, Dorf, 305.
Rathmühl, Dorf, 334.
Ratzeburg, Fürſtenth. u. Stad
Raubach, Dorf, 389.
Raunheim, Dorf, 384.
Rauſchenberg, Amt u. S
284
Rawolzhauſen, Dorf, 332.
Rebgeshain, Dorf, 426.
Rebsdorf, Dorf, 332.
Rechendorf, Dorf, 59.
Reckenitz, Fluß, 12.
Recknitz, Dorf, 64.
Redefin, Dorf u. Gut, 57
Redentin, Amt, 59.
Reeck, Dorf, 471.
Regnitz, Fluß, 13.
Rehbach, Dorf, 389.
Rehna, Stadt, 54.
— — Amt, 59.
Rehren, Dorf, 269.
Reichelsheim, Amt u. Mar
389.
Reichenbach, Dorf, 259.
380.
Reichenberg, Schloß, 389.
Reichenſachſen, Dorf, 262.
Reichlos, Dorf, 426.
Reidelbach, Dorf, 380.
Reimerod, Dorf, 414.

nbrücken, Dorf, 385.
nhardts, Dorf, 335.
nhardtshayn, Dorf, 419.
nheim, Amt u. Stadt, 384.
inshagen, Dorf, 65.
iekirchen, Dorf, 414.
ißen, Dorf, 386.
mplin, Dorf, 66.
msfeld, Dorf, 254.
ngershausen, Dorf, 281.
ngshausen, Dorf, 265.
nnertehausen, Dorf, 415.
nzendorf, Dorf, 414.
tschow, Dorf, 55.
thwisch, Dorf, 55.
ttighausen, Dorf, 415.
zow, Dorf, 57.
uda, Dorf, 264.
uters, Dorf, 425.
hein, Fluß, 351.
heindürkheim, Dorf, 400.
heinhardtswald, 117. 217.
heinhessen, Provinz, Name, Lage, Größe, 390. Physische Beschaffenheit, Kultur, Kunstfleiß, Handel, 390. Einwohner, 392. Provinzial-Verwaltung, 394. Topographie, 396.
hina, Dorf, 306.
thöngebirge, 116.
lichelsdorf, Dorf, 266.
ichen, Dorf, 385.
liebelsdorf, Dorf, 288.
liebnitz, Stadt, 63.
— — Amt, 65.
— — Klosteramt, 66.
liebnitzer Binnensee, 12.
liebnitzer Forst, 65.
liebe, Dorf, 250.
liedekelsche Aemter, 423. 425.
liefeld, Dorf, 425.
liegelsdorf, Dorf, 266.
Rimbach, Dorf, 380. 426.
Rimberg, Berg, 293.
Rinkenkuhl, 259.
Rinderbiegen, Dorf, 415.
Rinteln, Landger. u. Stadt, 267.
Rittermannshagen, Dorf, 66.
Ritzebüttel, Amt u. Flecken, 529.
Ritzerau, Bezirk u. Dorf, 472.
Ritzerow, Dorf, 66.
Rochesberg, Berg, 390.
Rockenberg, Dorf, 418.
Rockenfüß, Dorf, 266.
Rockwitz, Dorf, 66.
Röbchen, Dorf, 327.
Rödelheim, Amt u. Dorf, 423.
Röblin, Dorf, 88.
Röbel, Stadt, 63.
Röhr, Flecken, 11.
Röhrda, Dorf, 264.
Röhrig, Dorf, 329.
Röllshausen, Dorf, 288.
Rönnau, Dorf, 472.
Roda, Dorf, 89. 282.
Rodau, Dorf, 381.
Roddenau, Dorf, 280.
Rodenbach, Dorf, 414.
Rodenberg, Amt u. Stadt, 270
Rodheim, Dorf, 413. 421. 423.
Roggendorf, Dorf, 55.
Roggenhorst, Dorf, 472.
Roggenstorf, Dorf, 56.
Roggentin, 67.
Rohden, Dorf, 269.
Rohrbach, Dorf, 309. 384. 386. 389. 415. 420.
Rolfshagen, Dorf, 269.
Rommershausen, Dorf, 287. 416.
Rommerz, Dorf, 305.
Romsthal, Dorf, 332.
Ronshausen, Dorf, 265.
Ropperode, Hof, 249.
Roppershausen, Dorf, 286.

Rosdorf, Dorf, 283.
Rosenthal, Amt u. Stadt, 281.
Roßbach, Dorf, 306. 329.
Roßdorf, Dorf, 325. 384.
Roſſewitz, Amt u. Flecken, 66.
Roßkuppe, Berg, 116. 293.
Roſſow, Dorf, 67.
Roſtock, Stadt, 71.
Roſtocker, Dorf, 65.
Roth, Dorf, 278. 417.
Rothemann, Dorf, 305.
Rothenberg, Dorf, 389.
Rothenbergen, Dorf, 331.
Rothenburg, Kreis, Amt u. Stadt, 264.
Rothenhuſen, Dorf, 471.
Rothenkirchen, Dorf, 306.
Rothenſee, Dorf, 309.
Rothhelmshauſen, Dorf, 251.
Rottebreide, 240.
Rotterode, Dorf, 315.
Rowershagen, Dorf, 65.
Ruchow, Dorf, 60.
Rückers, Dorf, 305.
Rückingen, Dorf, 332.
Rüchenhauſen, Dorf, 416.
Rüdighain, Dorf, 283.
Rüdigheim, Dorf, 325.
Rüdingshain, Dorf, 422.
Rüdingshauſen, Dorf, 413.
Rühn, Amt u. Dorf, 69.
Rürfenroth, Gerichtsort, 419.
Rüſſelsheim, Amt u. Marktfl., 384.
Rütting, Vogtey, 56.
Rugenberg, 528.
Ruhlkirchen, Dorf, 285.
Ruhlow, Dorf, 89.
Rumbeck, Dorf, 268.
Rumpenheim, Dorf, 325.
Runenberg, 10. 69.
Runzhauſen, Dorf, 416.
Rupperg, Berg, 293.
Ruppertsrod, Dorf, 423.
Ruppertsburg, Dorf, 425.
Rutenbeck, Dorf, 54.
Ruttershauſen, Dorf, 413.

S.

Saalmünſter, Kreis, Amt Stadt, 332.
Saaſen, Dorf, 419. 426.
Sachſenhagen, Stadt, 270.
Sachſenhauſen, Stadt, 446.
— — — Dorf, 287.
Salaburg, Amt, 241.
— — Jagdſchloß, 245.
Salza, Fluß, 317.
Salzbach, Fluß, 118.
Salzhauſen, Saline, 421.
Salzſchlierf, Dorf, 304.
Salz, Dorf, 426.
Sand, Dorf, 250.
Sandbach, Dorf, 388.
Sandlofs, Dorf, 426.
Sanerz, Dorf, 335.
Sanitz, Dorf, 65.
Sarrode, Dorf, 332.
Satow, Dorf, 55. 57.
Sauerberg, Hof, 254.
Sauerſchwabenheim, Dorf, 401
Schaafheim, Amt u. Marktfl., 38
Schaale, Fluß, 13.
Schadenbach, Dorf, 419.
Schadges, Dorf, 425.
Schafgarten, 283.
Schattin, Dorf, 471.
Schauenburg, Kreis, 267.
— — — Schloß, 268.
Schemern, Dorf, 263.
Schenklengsfeld, Dorf, 310.
Schennebach, Dorf, 382.
Scheuerberg, Dorf, 382.
Schiffelbach, Dorf, 284.
Schiffelborn, Dorf, 253.

iffergraben, 12.
illersdorf, Dorf, 88.
imbach, Dorf, 386.
lagstorf, Dorf, 90.
legelshof, Dorf, 255.
lemien, Dorf, 68.
liefen, Dorf, 54.
lierbach, Dorf, 333. 381. 416.
lirtzbach, Dorf, 385.
litz, Herrsch. u. Stadt, 426.
litzenhausen, Dorf, 304.
loen, Dorf, 66.
loßnauses, Dorf, 388.
lotzau, Dorf, 306.
lüchtern, Kreis u. Amt, 334.
— —. Stadt, 334.
malenbeck, Dorf, 528.
malkalde, Fluß, 294.
malkalden, Kreis u. Landge-
cht, 310.
— —. Stadt, 311.
malkalder Thal, 294.
midtlothheim, Dorf, 420.
minken, Dorf, 66.
nellbach, Dorf, 313.
neppenhausen, Dorf, 379.
nurrenbuch, Dorf, 380.
öllenbach, Dorf, 389.
önau, 287.
önbeck, Dorf, 89.
önberg, Stadt, 90.
— — Amt u. Dorf, 380.
önböcken, Dorf, 472.
önbrun, Dorf, 382.
öneberg, Dorf, 67.
önhofe, Dorf, 334.
önstedt, Dorf, 277.
orbach, Dorf, 289.
orrentin, Dorf, 65.
otten, Amt u. Stadt, 422.
recksbach, Dorf, 288.
retstacken, Dorf, 472.
reufa, Dorf, 281.
röth, Dorf, 283.
waan, Stadt, 63.
— Amt, 66.
wabendorf, Dorf, 284.
wabenrod, Dorf, 414.
wachhausen, Dorf, 484.
walbenthal, 116.
walheim, Bad, 119.
— — Dorf, 327.
Schwalm, Fluß, 118. 272.
Schwanbeck, 89.
Schwanheim, Dorf, 387.
Schwarz, Dorf, 414.
Schwarzbach, Dorf, 305.
Schwarzenbach, Hof, 255.
Schwarzenborn, Stadt, 288.
— — — Hof, 307.
Schwarzenfels, Amt u. Dorf, 335.
Schwarzenhasel, Dorf, 265.
Schwebda, Dorf, 262.
Schweben, Dorf, 305.
Schweinsberg, Stadt, 283.
Schwerin, Fürstenthum, 67.
— — Stadt, 51.
— — Amt, 59.
— — Stiftsamt, 69.
Schweriner See, 11.
Schwichtenberg, 89.
Schwickardtshausen, 420.
Sebbeterode, Dorf, 287.
Seckbach, Dorf, 326.
Seckmauern, Dorf, 388.
Seehausen, Dorf, 484.
Seeheim, Dorf, 387.
Seehof, Dorf, 383.
Segelhorst, Dorf, 269.
Sehlen, Dorf, 282.
Seibelsdorf, 285.
Seidelsbrunn, Dorf, 386.
Seidenbach, Dorf, 381.
Seidenbuch, Dorf, 381.
Seidenroth, Dorf, 335.
Seifertshausen, 265.
Seilenrod, Dorf, 423.
Seimberg, der, 293.
Seligenstadt, Amt u. Stadt, 385.
Seligenthal, Dorf, 312.
Selmstorf, Dorf, 90.
Selsen, Dorf, 402.
Selters, Dorf, 421.
Selze, Fluß, 351. 390.
Send, Dorf, 385.
Sensenstein, 240.
Serrahn, Dorf, 65.
Serrahnsche Berge, 88.
Seudershausen, Dorf, 240.
Seulberg, Dorf, 429.
Severin, Dorf, 54.
Sickenhofen, Dorf, 380.
Sieberg, Dorf, 415.
Sieberhausen, Dorf, 250.

Siechenhauſen, Dorf, 420.
Siegelkow, Dorf, 69.
Siegelshof, Dorf, 264.
Sielen, Dorf, 213.
Siems, Dorf, 472.
Sierksrade, Dorf, 472.
Sietow, Dorf, 64.
Siffersheim, Dorf, 402.
Simmersbach, Dorf, 417.
Simmershauſen, 241.
Simshauſen, Dorf, 279.
Sinbersfeld, Dorf, 284.
Singlis, Dorf, 254.
Sinkershauſen, 416.
Sinn, Fluß, 118. 328.
Sippershauſen, Dorf, 254.
Slato Dorf, 59
Slutup, Dorf, 471.
Sobel, Dorf, 424.
Soden, Marktfl, 332.
Söre, Berg, 117. 218.
Soisdorf, Dorf, 307.
Soislieden, Dorf, 307.
Solmsſche Aemter, 417. 418. 424. 425.
Solz, Dorf, 265.
— Fluß, 294.
Somborn, Marktfl., 328.
Somplar, Dorf, 281.
Sonderbach, Dorf, 382.
Sonderſiechenhaus, Hoſpital, 309.
Sontra, Amt u. Stadt, 266.
— — Fluß, 118.
Soolborf, Dorf, 271.
Sorga, Dorf, 309.
Spachbrücken, Dorf, 384.
Spangenberg, Amt u. Stadt, 256. 257.
— — — Feſtung, 257.
Speckswinkel, Dorf, 285.
Speſſart, Waldgebirge, 117.
Spielberg, Dorf, 333.
Spiescappel, Dorf, 286.
Spitzenaltheim, Dorf, 385.
Sponitz, Dorf, 59.
Sprendlingen, Dorf, 387. 402.
Springſtillen, Dorf, 315.
Staaten, Stadt u. Amt, 416.
Stabelow, Dorf, 55.
Stäbelow, Dorf, 65.
Stabecken, Dorf, 401.
Stammheim, Dorf, 414.
Stargardt, Stadt, 88.
— — Amt, 89.
Stargardter Kreis, 86.
Starkenburg, Provinz, Na
Lage, Größe, 373. Phyſi
Beſchaffenheit, 374. Kul
des Bodens, 375. Kunſtſl
376. Einwohner und Beru
rung, 377. Standesherren,
pographie, 378.
— — — Ruine, 387.
Stangenrod, Dorf, 419.
Staufen, Berg, 117. 218.
Staufenberg, Stadt, 413.
Staven, Gut, 89.
Stavenhagen, Stadt, 63.
Staynbronn, Dorf, 382.
Steckenitz, Fluß, 12.
Steffenshagen, Dorf, 55.
Steinau, Fluß, 317.
— — Stadt, 334.
Steinbach, Marktfl. 315
— — Gericht u. Dorf, 41
— — Dorf, 396. 381. 38
423.
Steinberg, Dorf, 421.
Steinbuch, Dorf, 389.
Steinfurth, Dorf, 417. 425.
Steinhaus, Dorf, 303.
Steinheim, Amt u. Stadt, 3
— — Dorf, 421.
Steinmühle, Dorf, 88.
Steinpferd, Dorf, 417.
Steinrathe, Dorf, 472.
Stellersberg, Berg, 293.
Stepenitz, Fluß, 12. 76.
Sterbfritz, Dorf, 336.
Sterkelshauſen, Dorf, 265.
Sternberg, Stadt, 51.
— — Amt, 60.
Sterzhauſen, Dorf, 279.
Stiederode, Hof, 258.
Stierbach, Dorf, 388.
Stockhauſen, Gerichtsdorf, 41
425.
Stockheim, Dorf, 389. 415.
Stockſtadt, Dorf, 381.
Stöhr, Flecken, 13.
Stolbergſche Aemter, 421.
Stolpe, Dorf, 59.
Stolpenſee, 76.
Stopfelberg, Berg, 293.

rndorf, Gerichtsdorf, 423.
rnfels, Bergschloß, 422.
ßberg, der, 293.
ahlenberg, Gut, 448.
ahlendorf, Dorf, 59.
afen, Dorf, 88.
ebendorf, Dorf, 422.
eitberg, Dorf, 333.
elitz, Amt. 89.
uth, Dorf, 312.
ier, Dorf, 57.
mpertenroth, Dorf, 423.
ckow, Dorf, 64 69.
de, Flecken, 13.
dau, Fluß, 220.
lstorf, Dorf, 59.
lten, Dorf, 66.
lz, Dorf, 55.
lze, Stadt, 63.
ntel, Berg, 117. 220.
ß, Dorf, 265.

T.

rnow, Dorf, 68.
unus, Gebirg, 350.
chentin, Dorf, 65.
mpzin, Amt u. Dorf, 69.
— —. Dorf, 55.
schendorf, Dorf, 89.
ssin, Stadt, 63.
terow, Stadt, 63.
terower See, 63.
ufelslöcher, 114.
ufelsthal, Hof, 262.
utendorf, Dorf, 472.
utenwinkel, Dorf u. Amt, 67.
ann, Dorf, 309.
alhof, Hof, 258.
al-Itter, Dorf, 472.
eelkow, Dorf, 64.
üringer Wald, 114. 293.
ürkow, Dorf, 65.
ulendorf, Dorf, 66.
uleftorf, Dorf, 65.
bdin, Dorf u. Amt, 60.
bemann, Dorf, 268.
denhausen, Dorf, 269. 282. 286
llense, Fluß, 76.
llensee, 12. 76.
riesdorf, 90.
rnow, 89.
Trais, Dorf, 425.
Traisbach, Dorf, 269.
Traise, Dorf, 384.
Trais-Münzenberg, Dorf, 418.
Tramm, Dorf, 55. 472.
Travemünde, Bezirk u. Stadt, 472.
Travemünder Rhede, 12.
Trebur, Marktfl., 384.
Trems, Dorf, 472.
Trendelburg, Stadt, 247.
Treysa, Amt u. Stadt, 286. 287.
Treyß Marktfl., 268.
Tribbenow, Dorf, 66.
Triebnitzer See, 12.
Trösel, Dorf, 386.
Trohn, Dorf, 413.
Trusen, Dorf, 313.

U.

Ubenhausen, Dorf, 244. 414.
Ubenheim, Dorf, 403.
Ueberach, Dorf, 387.
Ueberin-See, 76.
Uelitz, Dorf, 57.
Uergel, Dorf, 332.
Uetzhausen, Dorf, 426.
Ulfa, Gerichtsdorf, 422.
Ullertshofen, Dorf, 383.
Ullrichshausen, Dorf, 336.
Ullrichstein, Amt u. Stadt, 423.
Ulmbach, Dorf, 332.
Umstadt, Amt u. Stadt, 385.
Undenheim, Dorf, 403.
Ungedanken, Dorf, 251.
Unterabtsteinach, Dorf, 386.
Unterbimbach, Dorf, 304.
Unterreichenbach, Dorf, 333.
Unterfinkenbach, Dorf, 389.
Untergeis, Dorf, 309.
Untergesprenz, Dorf, 389.
Unterhambach, Dorf, 381.
Unterhamna, Dorf, 309.
Unterhotzbach, Dorf, 334.
Unterlais, Dorf, 421.
Untermosan, Dorf, 389.
Unterneustadt, 230.
Unteroftern Dorf, 389.
Unterrieden, Dorf, 259.
Unterscharbach, Dorf, 381.
Unterschmitten, Dorf, 421.
Unterschönau, Dorf, 316.

Unterſchwarz, Dorf, 426.
Unterſorg, Dorf, 422.
Unterwegfurth, Dorf, 426.
Unterwiddersheim, Dorf, 422.
Urlattig, Dorf, 263
Uſenborn, Dorf, 421.
Uſerin, Dorf, 88
Utphe, Amt u. Dorf, 425.

V.

Vaake, Dorf, 245.
Vadenrod, Dorf, 422.
Varchentin, Dorf, 66.
Varerode, Dorf, 260.
Veckerhagen, Marktfl., 244.
Vegeſack, Marktfl., 483.
Veitshain, Dorf, 425.
Vellahn, Dorf, 60.
Velmeden, Dorf, 259.
Vemplin, Dorf, 66.
Vendersheim, Dorf, 403.
Verna, Dorf, 254
Vernawaldshauſen, Dorf, 245.
Vieflubbe, Dorf, 55.
Vieliſt, Dorf, 59
Viellubbe, Dorf, 65.
Viermünden, Dorf, 280.
Vilbel, Amt u. Marktfl., 423.
— — Bad, 119.
Vilz, Dorf, 64.
Virnheim, Dorf 383.
Vöckelsbach, Dorf, 386.
Vöhl, Marktfl., 420.
Völkershauſen, Dorf, 262.
Vogelsberg, Gebirge, 117. 351. 405.
Vogelsburg, Hof, 262.
Vogeſengebirge, 351.
Volkartsheim, Dorf, 421.
Volkenrod, Dorf, 285.
Volkenshagen, Dorf, 65.
Volkerode, Dorf, 263.
Volkers, Dorf, 312.
Volkershof, Dorf, 288.
Volkmarsheim, Amt u. Stadt, 249.
— — — Bad, 119.
Vollmarshauſen, 240.
Volmerz, Dorf, 335.
Volzberg, Dorf, 334.
Vonhauſen, Dorf, 415.
Vorrade, Dorf, 472.

W.

Wabern, Dorf, 251.
Wachenbuchen, Dorf, 325.
Wachenheim, Dorf, 402.
Wackenitz, Fluß, 76.
Wächtersbach, gräfl. Iſenburg
Gericht u. Marktfl., 333.
— — — Marktfl., 417.
Wahlen, Dorf, 331 422.
Wahlershauſen, Dorf, 241.
Wahlerts, Dorf, 332.
Wahlow, Dorf, 57.
Wahlshauſen, Dorf, 289.
Walburg, Dorf, 259.
Waldau, Dorf, 240.
Waldensberg, Dorf, 333.
Walderlenbach, Dorf, 382.
Waldgirmes, Dorf, 420.
Waldhauſen, Dorf, 383.
Waldhuſen, Dorf, 472.
Waldilbersheim, Dorf, 402.
Waldkappel, Stadt, 263.
Wald-Michelbach, Amt u. Dorf
386.
Walkendorf, Dorf, 64.
Wall, Dorf, 484.
Wallau, Dorf, 417.
Wallbach, Dorf, 388.
Walldorf, Dorf, 382.
Wallenburg, Ruine, 314.
Wallenrod, Dorf, 425.
Wallernhauſen, Dorf, 421.
Wallersdorf, 414.
Wallerſtädten, Dorf, 384.
Wallerſtein, Domaine, 254.
Wallertheim, Dorf, 403.
Wallrath, Dorf, 335.
Walsmühlen, Dorf u. Amt, 6
Wamekow, Dorf, 55.
Wapfried, Stadt, 261.
Wanzka, Dorf, 88.
Warbende, Dorf, 88.
Waren, Stadt, 54.
Wariz, Stadt, 68.
— — Amt, 69.
Warkin, Dorf, 89.
Warme, Fluß, 219.
Warneckehagen, Dorf, 65.
Warnemünde, Marktfl., 66.
Warnow, Dorf, 68.
— — Fluß, 5. 12.
Warſow, Dorf, 57.
Warzenbach, Dorf, 279.
Waſchenbach, Dorf, 384.
Waſenberg, Dorf, 287.

asmuthshausen, Dorf, 254.
aterhorst, Dorf, 484.
atmannshagen, Dorf, 65.
attenheim, Dorf, 381.
atzenborn, Dorf, 413.
ehlheiden, Dorf, 241.
ehnerts, Dorf, 426.
ehrda, Dorf, 278. 306.
ehren, Dorf, 252.
eibeck, Dorf, 269.
eichersbach, Dorf, 336.
eickardshain, Dorf, 419.
eidelbach, Dorf, 257.
eidenbach, Dorf, 260.
eidenbrunn, Dorf, 312.
eidenhausen, Dorf, 263. 416.
— — — Vorstadt, 276.
eiderode, Dorf, 265.
eidershausen, Dorf, 277.
eidmoos, Dorf, 425.
eiher, Dorf, 386.
eimar, Dorf, 241.
einbach, Dorf, 384.
einheim, Dorf, 399.
eiperts, Dorf, 335.
eisdin, Gut, 89.
eisenbach, Dorf, 417.
eisenhasel, Dorf, 265.
eisenborn, Dorf, 262. 288.
eißkirchen, Dorf, 385.
eitendorf, Dorf, 65.
eitengesäß, Dorf, 389.
eitershain, Dorf, 413.
eiterstadt, Dorf, 379.
eitin, Dorf, 89.
elhede, Dorf, 269.
elkers, Dorf, 303.
ellershausen, Dorf, 264.
ellingerode, Dorf, 263.
ellingshausen, Dorf, 286.
endebach, Fluß, 294.
endelsheim, Dorf, 399.
endenscher Kreis, 60.
ennings, Amt u. Marktfl., 422.
erle, Dorf, 56.
ernges, Dorf, 425.
ernings, Dorf, 422.
ernswich, Dorf, 254.
erra, Fluß, 118. 294.
erragebirge, 114.
ersau, Dorf 383.
eschnitz, Fluß, 374.
Weser, Fluß, 117.
Weserin, Dorf, 60.
Wessenberg, Stadt, 88.
Wessin, Dorf, 55.
Wessolon, Dorf. 471.
Westenbrügge, Dorf, 54.
Westerwald, Gebirge, [illegible].
Westhofen, Marktfl., 399.
Westuffeln, Dorf, 443.
Wetter, Amt, 278.
— — Stadt, 279.
— — Fluß, 318.
Wetterau, Thal, 405.
Wetterfeld, Dorf, 425.
Wettesingen, Dorf, 250.
Wettges, Dorf, 334.
Wettsaasen, Dorf, 419.
Wettschaft, Fluß, 262.
Wetzlos, Dorf, 306.
Wichhausen, Dorf, 379.
Wichmannshausen, Dorf, 263.
Wichte, Dorf, 257.
Wickenrode, Dorf, 259.
Widdershausen, Dorf, 310.
Wiebelsbach, Dorf, 388.
Wiedermuß, Dorf, 414.
Wiendorf, Dorf, 65.
Wiern, Dorf, 287.
Wiesenbach, Dorf, 417.
Wiesenfeld, Colonie, 281.
Wieselsheim, Saline, 418.
Wiesoppenheim, Dorf, 402.
Wildeck, Schloß, 265.
Wildhaus, 245.
Wilhelmsbad, 119.
— — — Dorf, 325.
Wilhelmshausen, Dorf, 245.
Wilhelmshöhe, Dorf u. Schloß, 239. 240.
Wilhelmsstollen, Bergwerk, 262.
Wilhelmsthal, 239. 244.
Willersdorf, Dorf, 281.
Willershausen, Dorf, 426.
Willingshain, Dorf, 309.
— — Hof, 254.
Wilmshausen, Dorf, 380.
Wilsbach, Dorf, 420.
Wilsen, Dorf, 57.
Wimpfen, Amt u. Stadt, 386.
Windecken, Fluß, 318.
— — Stadt, 324.
Windhagen, 240.

Windhausen, Dorf, 423.
Wingershausen, Dorf, 420.
Winkel, Dorf, 381.
Winneroth, Gericht, 419.
Winterhude, Dorf, 527.
Winterkasten, Dorf, 389.
Wipperbach, Dorf, 421.
Wipperfürth, Dorf, 67.
Wippershain, Dorf, 308.
Wismar, Herrschaft, 69.
— — Stadt, 70.
Witgenborn, Dorf, 333.
Wittelsberg, Dorf, 278.
Wittenburg, Stadt, 54.
— — — Amt, 60.
Wittersörden, Dorf, 59.
Witzenhausen, Kreis, Amt u. Stadt, 257.
Witzin, Dorf, 60.
Wöbbelin, Dorf, 59.
Wölf, Dorf, 307.
Wölfershausen, Dorf, 310.
Wölfersheim, Amt, 424.
Wölkerode, Dorf, 262.
Wöllstein, Cant. u. Marktfl., 402.
Wörstadt, Cant. u. Marktfl., 402.
Wohlitzsee, 76.
Wohnbach, Dorf, 425.
Wohnfeld, Dorf, 423.
Wohra, Dorf, 284.
— — Fluß, 272.
Wokuhl, Dorf, 88.
Woldegk, Stadt, 87.
Wolferborn, Dorf, 333.
Wolferode, Dorf, 284.
Wolfershausen, Dorf, 256.
Wolff, Dorf, 415.
Wolfsanger, Dorf, 241.
Wolfsgruben, Dorf, 415.
Wolfshagen, Kreis, Amt u. Stadt, 248.
Wolfsheim, Dorf, 403.
Wolfskante, Dorf, 284.
Wolfskehlen, Dorf, 381.
Wollmar, Dorf, 279.
Wollrode, Dorf, 255.
Wolzhausen, Dorf, 417.
Wommen, Hof, 264.
Wommelshausen, Dorf, 416.
Wonsheim, Dorf, 402.
Woosten, Dorf u. Forst, 65.
Worfelden, Dorf, 384.
Wormberg, Berg, 218.
Worms, Canton u. Stadt, 4
Wredenhagen, Amt u. Dorf,
Wüllenroth, Dorf, 334.
Wülmersen, Hof, 247.
Wünschenmoos, Dorf, 425.
Würzberg, Dorf, 389.
Wüstamorbach, Dorf, 388.
Wüstwüllenroth, Dorf, 334.
Wulffahl, Dorf, 59.
Wulfsdorf, Dorf, 472.
Wulfshagen, Dorf, 65.
Wulkunzien, 89.
Wustrow, Dorf, 65.

Z.

Zaamen, Dorf, 425.
Zahrendorf, Dorf, 64. 69.
Zapel, Dorf, 55.
Zarrenthin, Amt, 60.
Zahna, Dorf, 65.
Zeilbach, Dorf, 423.
Zell, Dorf, 380. 422.
Zella, Dorf, 286.
Zellhausen, Dorf, 385.
Zernin, Dorf, 68.
Zickhusen, Dorf, 59.
Ziegenhagen, Dorf, 258.
Ziegenhain, Kreis, 285.
— — Amt u. Stadt, 286.
Ziegeritz, Dorf, 56.
Zierenberg, Stadt, 248.
Zierensee, 76.
Zierickse, 76.
Zieslübbe, 55.
Ziethen, Dorf, 90.
Zimmersrode, Dorf, 253.
Zittau, Dorf, 60.
Zollenspicker, Dorf, 529.
Zornheim, Dorf, 401.
Zozenbach, Dorf, 380.
Zozenheim, Dorf, 402.
Zündersbach, Dorf, 336.
Zurow, Dorf, 59.
Zweedorf, Dorf, 64.
Zwesten, Dorf, 253.
Zwingenberg, Amt u. Stadt, 38